


r e s e ñ a s

Mayas del Puuc. Arqueología de la región de Xculoc, Campeche

Antonio Benavides C.*



Michelet, Dominique, Pierre Becquelin y Marie-Charlotte Arnould, *Mayas del Puuc. Arqueología de la región de Xculoc, Campeche*, México, Gobierno del Estado de Campeche / CEMCA, 2000, 548 pp.

La publicación de esta obra fue financiada por el Gobierno del Estado de Campeche y el Centro de Estudios Mexicanos y Centroamericanos (CEMCA). Éste último es una institución que pertenece al Ministerio de Relaciones Exteriores del gobierno francés y que ha laborado en varias regiones de México promoviendo la investigación arqueológica y facilitando la conservación del patrimonio cultural en Chiapas (Toniná, por ejemplo), Campeche y Michoacán.

En el caso que nos ocupa, desde mediados de la década de 1980 un equipo de arqueólogos galos,

encabezado por los tres autores de esta obra, decidió trabajar en Campeche. Su primera selección fue la región de Xculoc, en el extremo noreste de la entidad, al norte de Bolonchén. Xculoc es una modesta comunidad campesina que ha crecido a un lado y encima del pequeño asentamiento prehispánico que originalmente fuera reportado por Teobert Maler, en marzo de 1887. Este explorador austriaco anotó que Xculoc significa “pies truncos”, si bien los hablantes de maya yucateco indican que este término también puede referirse a “pies sagrados” o simplemente a la “cuenta de los pies”.

Sea cual sea el significado del topónimo, el equipo francés caminó en Xculoc y sitios cercanos de 1986 a 1991, registrando y analizando fundamentalmente las evidencias de asentamientos mayas existentes en varias localidades. Algunos avances de investigación y noticias de hallazgos diversos fueron dados a conocer en revistas especializadas (por ejemplo *Cuadernos de Arquitectura Mesoamericana*, *Mayab*, *Mexicon*, *Acta Mesoamericana* y *Latin American Antiquity*), memorias de congresos y publicaciones similares.

El libro consta de tres partes integradas por diez capítulos. La primera parte está formada por tres capítulos que se refieren a los recorridos de superficie y los levantamientos topográficos efectuados en la región de estudio. El interés primor-

* Centro INAH, Campeche.

dial de los arqueólogos fue conocer la forma y la distribución del asentamiento maya precolombino. Para lograr este propósito, prepararon planos detallados de buen número de unidades habitacionales, es decir, de los vestigios materiales de las casas precolombinas que encontraron entre las zonas arqueológicas de Chunhuhub, Kalakuitz, Xcochkax, Xculoc y Xpostanil.

Los espacios entre las comunidades de ayer fueron llamados transectos y a lo largo de ellos registraron buen número de alineaciones de piedra, plataformas, cimientos de casas, muros, sectores de habitaciones que soportaron techos con arco falso, sillares de recubrimiento con elementos decorativos, artefactos de molienda, chultunes (grandes depósitos subterráneos para agua pluvial), etcétera.

El tercer capítulo de esta primera parte está dedicado a la arqueología de las nueve cuevas de la región de Xculoc estudiadas por el proyecto.

La segunda parte del libro contiene dos capítulos dedicados a las excavaciones de los grupos habitacionales de Xcochkax. Tras la descripción de los elementos estudiados, se presentan los espacios explorados antes y después del proceso de excavación. Sistemáticamente se explican las etapas encontradas, los sistemas constructivos, los tipos de relleno y la distribución de los objetos asociados a los elementos arquitectónicos. Al final se incluye el panorama general de los conjuntos intervenidos y la distribución del mobiliario o artefactos asociados.

Los análisis de los materiales e informaciones obtenidas conforman la tercera parte del libro *Mayas del Puuc*. El capítulo 6 se refiere a las particularidades de la ecología regional. Para tratar dicho tema se presenta una descripción de los cuatro tipos de suelo del distrito de Bolonchén, la climatología y la vegetación. La clasificación de los suelos se realizó con base en criterios agrícolas y de drenaje. Al comenzar el tercer milenio la vegetación regional de Xculoc está integrada por bosques caducifolios duran-

te la temporada seca. En realidad estamos ante bosques secundarios que han sufrido una explotación excesiva desde hace muchos años, y su regeneración, sin que la afecten labores agrícolas ni incendios, tardaría entre quince y treinta años. La parte final de este capítulo contiene una interesante encuesta sobre la vivienda y el consumo de agua en el poblado de Xculoc.

El capítulo 7 está dedicado al complejo cerámico Cehpech de Xcochkax, que en términos generales ubica a los vestigios arqueológicos en tres momentos comprendidos entre los años 820 y 940 de nuestra era, es decir en el periodo que buen número de investigadores denomina Clásico terminal. La descripción tipológica de los materiales cerámicos estudiados y los dibujos correspondientes integran un práctico anexo.

El octavo capítulo proporciona la interpretación de los materiales excavados en los sectores habitacionales. El análisis incluye la distribución de los objetos en los distintos espacios arquitectónicos y en las varias épocas detectadas. Conocemos así los depósitos votivos u ofrendas antiguamente colocadas bajo las habitaciones; las vasijas que se empleaban de manera cotidiana en las viviendas; los implementos empleados en la molienda de granos; los artefactos de piedra tallada y de piedra pulida (puntas de proyectil, hachas, machacadores, raederas, raspadores, percutores); los lugares generalmente usados como basureros, etcétera. Los pocos restos óseos encontrados también fueron analizados, al igual que conchas y caracoles marinos producto de las excavaciones y que casi siempre fueron llevados desde la costa campechana.

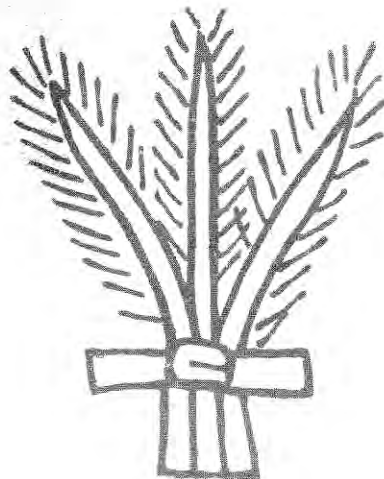
El capítulo 8 también contiene una sección dedicada al análisis de las habitaciones erigidas con materiales perecederos y sus anexos (albarradas, depresiones, chultunes) y su relación con las construcciones que estuvieron techadas con bóveda. Las primeras son más numerosas y presentan gran variabilidad en el número de aposentos, distribución y orientación.

El estudio de las unidades habitacionales, desde una perspectiva regional, conforma el capítulo 9. Se incluye aquí una tipología de los diversos inmuebles y elementos asociados que se registraron a lo largo del trabajo de campo. Los inmuebles más numerosos son aquellos que no contaron con techo de bóveda y que contuvieron una o dos habitaciones. A continuación, la siguiente frecuencia alta corresponde a los edificios abovedados que tuvieron de uno a tres aposentos. Vienen después las plataformas sencillas, así como las llamadas “plataformas/altares”. Algunas otras construcciones inventariadas fueron templos, columnas independientes, depresiones del terreno bordeadas con muros periféricos, un juego de pelota, un arco monumental y una calzada o sacbé. Estos dos últimos son de Xculoc y están estructuralmente vinculados.

El último capítulo de *Mayas del Puuc* contiene una síntesis y un ensayo interpretativo general. Entre los principales resultados de este importante esfuerzo colectivo francés se encuentran:

- el registro de 87 ha del asentamiento prehispánico de la región de Xculoc
- el estudio y la clasificación de las unidades habitacionales de la región
- la excavación extensiva de varias unidades habitacionales y su interpretación
- el análisis de algunos de los componentes de la ecología regional (por ejemplo suelos, calendario agrícola actual y dinámica de regeneración vegetal)
- análisis del material cerámico de cinco unidades habitacionales y definición de tres facetas del complejo Cehpech (820 – 980 d.C. como límites máximos)
- interpretación funcional de las viviendas prehispánicas excavadas
- reflexiones en torno a la demografía, economía, sociedad y organización política de los mayas del Puuc desde la perspectiva de Xculoc.

La labor de los investigadores franceses no se ha restringido al municipio de Hopelchén. Después de Xculoc, durante la primera mitad de los años noventa estuvieron en Xcalumkín, a pocos kilómetros al suroeste de Cumpich, donde trabajaron a lo largo de varias temporadas para obtener una secuencia cronológica que les permitiera asociarla a los vestigios arquitectónicos. Tras terminar su compromiso en el municipio de Hecelchakán iniciaron un nuevo proyecto en el sur de Campeche. De esa manera llegaron a Balamkú, a poca distancia al noreste de Conhuás, en donde siguen contribuyendo al estudio de la civilización maya.




NOVEDADES
editoriales
 I N A H

CLAUDIA MOLINARI ▶
 Y EUGENI PORRAS (COORDS.)
*Identidad y cultura
 en la Sierra Tarahumara*
 (Obra Diversa)



Los artículos reunidos en este volumen tratan diversos aspectos y problemas de la cultura de los grupos indígenas de la Sierra Tarahumara que tienen que ver con la identidad. Desde los aspectos histórico, lingüístico, económico, ritual y simbólico hasta las discusiones actuales sobre diversidad y derechos indígenas.

NELLY M. ROBLES GARCÍA (ED.) ▶
*Procesos de cambio
 y conceptualización
 del tiempo. Memoria
 de la Primera Mesa Redonda
 de Monte Albán*



Monte Albán es uno de los centros arqueológicos más importantes del país, con un innegable valor histórico y cultural, hecho que lo ubica entre los focos generales de conocimiento de la historia cultural de Mesoamérica. Su importancia no sólo se da en el terreno arqueológico, ya que los estudios muestran a sus monumentos como inagotables fuentes para los trabajos epigráfico, astronómico, arquitectónico y artístico.

DE VENTA EN:


Librería "Francisco Javier Clavijero"
 Córdoba 43, col. Roma
 Tel. 5514 0420

Librería del Museo Nacional
 de Antropología
 Paseo de la Reforma y Gandhi,
 col. Polanco
 Tels. 5553 3834 / 5211 0754

Librería del Aeropuerto Internacional
 "Benito Juárez"
 Sala "A", local 11, Llegadas
 nacionales
 Tel. 5571 0267


Librería del Museo Nacional
 de Historia
 Castillo del Bosque de
 Chapultepec,
 col. Polanco

Tienda del Templo Mayor
 Guatemala 60, col. Centro
 Tel. 5542 4785



▶ WIEBKE AHRNDT
Zorita.
Edición crítica
 (Obra Diversa)

Este trabajo rescata dos fuentes fundamentales del siglo XVI para el estudio de la historia social y económica de México. Incluye además un estudio completo sobre la vida y obra de Alfonso de Zorita, funcionario colonial de la Nueva España, quien a través de sus escritos da testimonio de los primeros años de la conquista y colonización de las tierras del Nuevo Mundo.



▶ CONCEPCIÓN DE ITA
 MARTÍNEZ
 Y RAÚL DELGADO LAMAS
*Tacámbaro
 de Codallos, Michoacán.*
*Glosa general de las
 características urbanas
 y arquitectónicas
 de un poblado histórico*
 (Obra Diversa)

Este trabajo presenta un estudio del patrimonio arquitectónico y urbano construido en la ciudad de Tacámbaro, Michoacán; asimismo, define algunos de los rasgos básicos de la arquitectura histórica de la ciudad con su entorno natural. A través del inventario de inmuebles, encuestas, dibujos, mapas, fotografías y planos se reconstruye la tipología constructiva y se determinan las categorías para cada grupo de construcciones que poseen características físicas similares de calidad arquitectónica.



▶ JOSÉ FRANCISCO
 COELLO
 Y ROSA MARÍA
 ALFONSECA
*El Bosque
 de Chapultepec:
 un taurino
 de abolengo*

El Bosque de Chapultepec, con su lago y su castillo, nos permite conocer sus historias ligadas con quehaceres y paisajes taurinos. De acuerdo con la idea de que la historia es un remedio para no olvidar el pasado a la luz del presente, se ha hecho una interesante y novedosa interpretación que incluye un análisis de la estructura compositiva del famoso biombo que recoge la recepción del virrey duque de Albuquerque al deslumbrar el siglo XVIII.