

Índice general 1987-2003

Arqueología

Revista de la Coordinación Nacional de Arqueología, INAH

Uno de los primeros objetivos que nos impusimos como editores de la revista *Arqueología* fue la actualización del índice general, elaborado en un primer momento por los editores anteriores y publicado en el número 17. Este nuevo índice presenta algunas modificaciones con respecto al anterior, para mejorar la presentación de la información y su consulta. Más que de una actualización, se trata de una nueva propuesta que ofrece tres índices separados y relacionados: contenido por número y época, temático y por autor.

De estos tres, el más complejo es el primero, que reúne brevísimos resúmenes de los artículos, tratando de seleccionar conceptos y datos clave del contenido. Desde luego se trató de hacer esta selección con el pleno respeto del contenido original y de su(s) autor(es), por lo que ofrecemos disculpas por adelantado cuando no hayamos podido resumir la riqueza de temas, posiciones y expresiones de cada trabajo. Los resúmenes privilegian el enfoque, los datos y parte de las propuestas y, cuando la redacción incorpora citas literales, éstas se entrecomillan. Una pequeña parte fueron elaborados o extraídos de y para los trabajos; en ese caso aparece entrecomillado e indicado que se trata de un resumen de autor (R. de a.).

Para el índice temático partimos de la división tradicional en regiones de Mesoamérica, ya que es utilizada, de manera implícita o explícita, en la mayoría de los trabajos arqueológicos en México. Sin embargo, también quisimos incorporar otras regiones y temas diferentes, que reflejan nuevos intereses y cambios en las directrices de la investigación. En cada tema las citas se ordenan de manera creciente, de acuerdo con el número de la revista, para dar mayor continuidad a la búsqueda.

En el índice por autor y en los casos de coautorías, quisimos dar cabida a todos los autores, no sólo al primero, para lo cual diseñamos una estructura en la que todos, primero y siguientes, aparecen como primeros autores, en un orden estrictamente alfabético y por secuencia de aparición en el trabajo; de cualquier forma, en todos los casos respetamos la estructura original de la referencia.

Por último, nuestro propósito en un futuro próximo es ofrecer toda esta información en la red, con una estructura de base de datos relacional, que permita una consulta más rápida y productiva a investigadores dentro y fuera de México y que, sin duda, permitirá ampliar el conocimiento de nuestra revista. Esperamos que las personas interesadas en procesos de evaluación del papel de los investigadores, sus

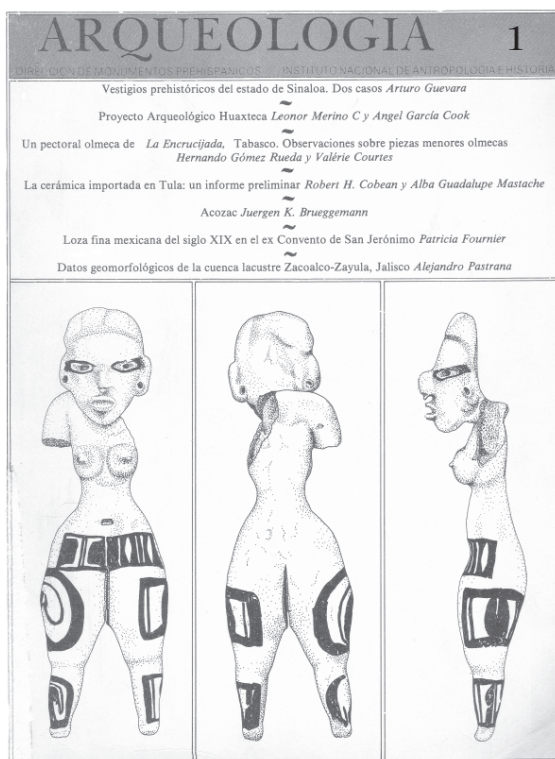
costumbres, compromisos de trabajo, líneas y modas de investigación, que marcan las diversidades de la comunidad arqueológica, encuentren en este índice general un campo fértil para sembrar algunas reflexiones sobre la práctica de la disciplina y su proyección hacia el futuro. Agradecemos el apoyo del pasante en arqueología, Edmundo Saavedra Cruz, en la elaboración de este trabajo.

Ana María Álvarez Palma

Índice por volumen

Primera época

Núm. 1, 1987



Comisión editorial, 1987, "Presentación", *Arqueología 1*, p. 8.

GUEVARA SÁNCHEZ, Arturo, 1987, "Vestigios prehistóricos del estado de Sinaloa. Dos casos", *Arqueología 1*, pp. 9-29.

En este minucioso estudio tecnológico de dos bifaciales Clovis en colección particular se comparan los rasgos morfológicos con las formas y proporciones de los ejemplares sureños; se sugiere su clasificación en los grupos dos y tres propuestos por García-Bárcena. La procedencia, de planicie lacustre, de estos materiales permite enriquecer las opciones de las probables rutas de

poblamiento temprano hacia el sur y de las condiciones paleoecológicas.

MERINO C., Leonor y Ángel GARCÍA COOK, 1987, "Proyecto Arqueológico Huasteca", *Arqueología 1*, pp. 31-72.

Como parte de esta detallada reseña de los resultados del proyecto (PAH), se presenta una propuesta de secuencia cultural, articulando los datos e interpretando sus características sociales y niveles de interacción, que abarca ocupaciones de grupos cazadores-recolectores, del año 6000 al 1000 a.C., hasta la fase Tamuín (1200-1550 d.C.) que representa el final del desarrollo prehispánico regional.

GÓMEZ RUEDA, Hernando y Valérie COURTES, 1987, "Un pectoral olmeca de 'La Encrucijada', Tabasco. Observaciones sobre piezas menores olmecas", *Arqueología 1*, pp. 73-88.

La pieza procede de un montículo de tierra destruido, que contuvo una probable ofrenda. Los materiales lo ubican entre las fases Palangana (600-400 a.C.) o Franco y Castañeda de la Chontalpa. El objeto es de forma elíptica, en piedra verde de lustre vítreo y, aplicando el sistema de Joralemon, representa al Dios IV con maíz brotando de la hendidura. Después de una detallada descripción y argumentación, se concluye que puede considerarse como un prototipo que combina varias características.

COBEAN, Robert H. y Alba Guadalupe MASTACHE, 1987, "Cerámica importada en Tula, Hidalgo: un informe preliminar", *Arqueología 1*, pp. 89-132.

A partir de una propuesta sobre la forma de organización del estado tolteca en el momento de su apogeo (fase Tollan, ca. 950-1200 d.C.), se establece una de las modalidades de interacción con grupos fuera del Altiplano, misma que llevó incluso a la producción de versiones toltecas de cerámicas de la zona de Pánuco. Se

tratan las implicaciones de la presencia y distribución de los 10 tipos foráneos reconocidos; se señala la aparición de Plumbate variedad Tojil, de dos tipos huastecos y se discute la ausencia de Anaranjado fino y la posibilidad de que el tipo Sillón inciso represente una copia local de alguna variedad del Anaranjado fino. Para el centro de Veracruz se identifica una variedad de cerámica policroma "Isla de Sacrificios" y, en menor proporción, se señalan algunos tiestos del área maya.

BRÜEGGEMANN, Jüergen K., 1987, "Acozac", *Arqueología 1*, pp. 133-180.

El sitio, también llamado Ixtapaluca Viejo, es de filiación azteca y debe haber jugado un papel decisivo en términos de su localización estratégica político y militar por la hegemonía del sur-oriental de la cuenca. A partir de los pozos de sondeo se detalla la estratigrafía y la seriación cerámica y se presenta un breve análisis de la urbanística del sitio y sus elementos, identificando un espacio multifuncional que pudo ser la zona de mercado y al mismo tiempo cumplir con funciones políticas y religiosas. En cambio, la zona habitacional muestra fuertes características rurales.

FOURNIER, Patricia, 1987, "Loza fina mexicana del siglo XIX en el ex Convento de San Jerónimo", *Arqueología 1*, pp. 181-194.

Por medio de la clasificación, análisis y catalogación de la cerámica histórica del ex Convento de San Jerónimo en la Ciudad de México, la autora establece una serie de consideraciones técnicas, funcionales y sociales sobre los materiales, tanto nacionales como importados. El énfasis se pone en la fabricación de loza fina blanca en la ciudad de Puebla, ante el decremento de la producción de mayólica. Compara los atributos de las lozas inglesa y poblana y plantea el "marco histórico en que se desarrolló esta industria a manera de reemplazo de la menoscabada tradición mayólica."

PASTRANA C., Alejandro, 1987, "Datos geomorfológicos de la cuenca lacustre Zacoalco-Sayula, Jalisco", *Arqueología 1*, pp. 195-222.

El propósito de la investigación es evaluar la posibilidad de localizar fauna pleistocénica en asociación con evidencia de actividad humana.

La localización de playas fósiles resulta fundamental para que se desarrolle este tipo de asociación, por lo que se hizo un diagnóstico de intensidad de erosión y el estudio de la estructura del drenaje. A partir de los datos geomorfológicos se determina que el sector este de la cuenca es la zona con mayores probabilidades de contener playas pleistocénicas y, por lo tanto, el más susceptible de ser explorado arqueológicamente.

BRÜEGGEMANN, Jüergen K., 1987 (reseña), Alfred Siemens, "Oriented Fields in Central Veracruz", *American Antiquity*, 48, 1983, pp. 85-101; *Arqueología 1*, pp. 223-228.

RIVERO TORRES, Sonia, 1987 (noticia), "Fechamiento por C14 del sitio Los Cimientos, municipio La Trinitaria, Chiapas", *Arqueología 1*, pp. 229-238.

Núm. 2, 1988

MÉNDEZ MARTÍNEZ, Enrique, 1988, "La Tumba 5 de Huijazoo", *Arqueología 2*, pp. 7-16.

Se describe detalladamente la arquitectura de



esta tumba zapoteca, que consta de una antecámara cruciforme y de una cámara rectangular, ambas con nichos en los muros laterales y con techo de dos aguas. Las ricas representaciones pictóricas son importantes por su iconografía, sus mascarones y las lápidas grabadas con personajes y glifos.

BROWN J., Roy Bernard, 1988, “El poblamiento del Nuevo Mundo”, *Arqueología 2*, pp. 17-35.

En esta revisión histórica sobre las propuestas del poblamiento de América, se resaltan las diferentes metodologías de aproximación: la paleoambiental, la antropología física, la lingüística, y se discuten ampliamente las evidencias arqueológicas y su dispersión por el continente, además de algunos de los problemas que tienen estas construcciones como los de fechamiento y materiales descontextualizados. Finalmente, se apoya la hipótesis del poblamiento tardío, considerando que los datos arqueológicos más antiguos carecen de sustento.

ANGULO V., Jorge, 1988, “Siete sistemas de aprovechamiento hidráulico localizados en Chalcatzingo”, *Arqueología 2*, pp. 37-83.

El sitio posee importantes manifestaciones arqueológicas que se remontan al Formativo inferior y llegan hasta la actualidad. Dadas las condiciones de sequía extrema entre los meses de octubre a abril y la dificultad de extraer agua del río Amatzinac, profundamente encañonado, se implementaron, en diferentes épocas, siete sistemas de control de agua: terracedos; “ojos de agua”; “jagüeyes”; canalizaciones; reservas de agua en cuevas y refugios; almacenes de agua cerrados; diques y estructuras de retención y desvío; sistemas de drenaje-aljibe. Estas obras hidráulicas manifiestan el conocimiento tecnológico de los grupos denominados olmecas y una organización social adecuada para llevarlas a cabo.

BESSO-OBERTO, Humberto, 1988, “La bóveda prehispánica en el estado de Morelos”, *Arqueología 2*, pp. 85-102.

Se describe la presencia de la llamada “bóveda falsa maya” en varias tumbas de los sitios La Mesa de los Tepalcates y Coaxintlán, cuya cronología preliminar corresponde al Clásico. Se ofrece una detallada descripción arquitectónica

y constructiva de las tumbas haciendo hincapié en sus diferencias. Se menciona una bóveda “culpiforme” donde se utiliza también el principio de superposición saliente, pero que resulta en una cámara cilíndrica abovedada. Relacionando este elemento arquitectónico con el área maya, se plantea su dispersión desde Tabasco —a través del istmo y la costa chica de Guerrero— hasta el estado de Morelos.

NAVARRETE HERNÁNDEZ, Mario, 1988, “Exploraciones arqueológicas en Palma Sola: Hallazgo de un cuezcomate prehispánico”, *Arqueología 2*, pp. 103-136.

Después de una reseña de las descripciones históricas y hallazgos arqueológicos de graneros, se describe la exploración de un cuezcomate subterráneo en el sitio arqueológico, localizándose con materiales del Clásico tardío y una estructura subyacente probablemente Preclásica, también por sus asociaciones cerámicas. El granero es de planta compuesta, circular y rectangular, presenta bóveda falsa y fue construido con lajas de caliza y recubierto de una capa de tierra quemada para su aislamiento.

MACÍAS GOYTIA, Angelina y Martha CUEVAS GARCÍA, 1988, “Rescate arqueológico de la Cuenca de Cuitzeo: Copándaro”, *Arqueología 2*, pp. 137-154.

Como parte del proyecto Cuenca de Cuitzeo se realizaron trabajos que permitieron ampliar la información sobre la ocupación del sitio y su filiación cultural. Limitados por la ocupación actual, los sondeos facilitaron la observación de contextos funerarios, de entierros directos en decúbito ventral flexionado y orientación facial hacia abajo, además de otro entierro muy alterado. Los importantes materiales suntuarios asociados a un entierro fueron interpretados como símbolos de jerarquía de su alto rango. La presencia de metalurgia y los materiales cerámicos indican una ocupación tarasca del Posclásico tardío en el sur de la cuenca de Cuitzeo.

GARCÍA COOK, Ángel y B. Leonor MERINO CARRIÓN, 1988, “Integración y consolidación de los señoríos en Tlaxcala, siglos IX al XVI”, *Arqueología 2*, pp. 155-177.

A partir de datos arqueológicos y etnohistóricos se formulan propuestas sobre la conformación de los señoríos posclásicos en Tlaxcala. Se logra delimitar el territorio de la República de Tlaxcala y se visualiza el proceso de conformación de señoríos, que comenzó a partir del siglo IX d.C. y llegó a su consolidación a finales del siglo XI d.C. En este proceso, donde estuvieron involucrados grupos olmeca-xicalancas que son prácticamente expulsados, la cultura Texcalac jugó inicialmente un papel fundamental, además de los tolteca-chichimeca y mixtecos que fundaron Cholula y los grupos otomíes al norte-centro que conformaron la cultura Tlaxco.

CASSIANO V., Gianfranco, 1988, "Observaciones sobre la función de las tablas en la historia de Baja California", *Arqueología 2*, pp. 179-196.

"Se presenta una revisión general de la información sobre estos objetos y se propone una interpretación de su función como medios e instrumentos de trabajo, a partir de las fuentes etnohistóricas. Son la expresión reciente de una necesidad más antigua, la de reproducir y reforzar las relaciones sociales de producción y las bases de prestigio dentro del grupo. La colonización desemboca en un cambio donde el uso de las tablas pierde su contenido adaptativo y se limitan a la superestructura y el simbolismo vacío de sus implicaciones en la esfera económica. Así se convierten en un emblema indígena de resistencia." (R. de a.)¹

MASTACHE, Alba Guadalupe, 1988, "El trabajo de lapidaria en el estado de Guerrero, una artesanía actual inspirada en formas prehispánicas", *Arqueología 2*, pp. 197-216.

Tradicionalmente se considera que la producción de lapidaria del estado de Guerrero representa una permanencia de una tradición prehispánica que responde básicamente a la gran abundancia de rocas y minerales utilizados como materias primas en el pasado. Sin embargo, la demanda de productos artesanales y piezas arqueológicas, por parte de un mercado externo y de turistas extranjeros, promovió alrededor de 1935 el surgimiento de esta industria artesanal que recreó sus propios procesos, instrumentos y formas de organización, sujetos a las modificaciones impuestas por factores como el acceso

tecnológico o creaciones como diseños y estilos demandados. Las narraciones textuales de los informantes nos acercan a la percepción que tienen de su trabajo y las bondades y desventajas que su evolución ha representado.

FOURNIER, María de Lourdes y Patricia FOURNIER G., 1988, "Uso de la computadora en investigaciones arqueológicas a través de la aplicación de paquetes estadísticos", *Arqueología 2*, pp. 217-228.

Aprovechando tres ejemplos de aplicación del SPSS (Statistical Package for the Social Sciences), se realzan las ventajas del procesamiento electrónico y la aplicación de paquetes estadísticos en la investigación arqueológica. Los ejemplos involucran básicamente materiales arqueológicos procedentes del sitio de Palenque, del análisis de la cerámica importada del ex convento de San Jerónimo, Ciudad de México y materiales históricos y protohistóricos de sitios en la cuenca del río San Miguel, Sonora.

BRANIFF C., Beatriz, 1988 (discurso), "Premios anuales del INAH", *Arqueología 2*, pp. 229-233.

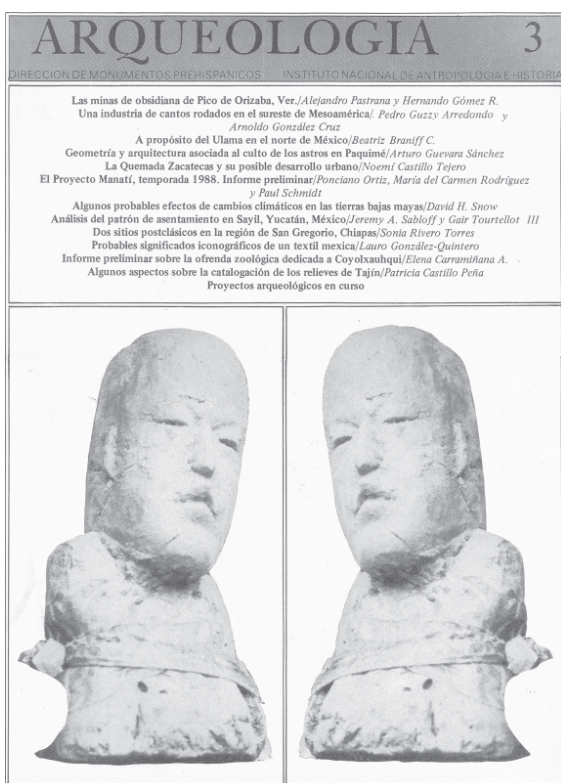
BRÜEGGEMANN, Jürgen K., 1988 (reseña), E. Kofi Agorsah, "Archaeological implications of traditional house construction among the nchumura of Northern Ghana", *Current Anthropology 26*, 1985, pp. 103-115; *Arqueología 2*, pp. 235-241.

Núm. 3, 1988

PASTRANA, Alejandro y Hernando GÓMEZ R., 1988, "Las minas de obsidiana de Pico de Orizaba, Veracruz", *Arqueología 3*, pp. 7-27.

En el yacimiento del Pico de Orizaba se observan tres etapas de extracción de minerales en época prehispánica. Las minas más representativas son la 3 y 4, aunque su asignación cultural es aún incierta, debido a que los escasos materiales cerámicos están muy erosionados. Sólo se pudieron establecer asociaciones con grupos cerámicos del Posclásico tardío, uno azteca y otro de la costa del golfo. El área de distribución arqueológica de la obsidiana es principalmente la costa del golfo y el istmo de Tehuantepec. Una de las conclusiones es que el yacimiento se encuentra en excelente estado de conservación,

¹ (R. de a.) Resumen de autor(es).



con evidencias de una actividad minera especializada, intensiva y concentrada.

GUZZY ARREDONDO, Pedro y Arnoldo GONZÁLEZ CRUZ, 1988, "Una industria de cantos rodados en el sureste de Mesoamérica", *Arqueología* 3, pp. 29-46.

En trabajos realizados en Chiapa de Corzo, Chiapas, se ha encontrado que los cantos rodados son la materia prima más frecuente para la construcción de edificios públicos, como lo señala su abundancia en áreas de actividad y como material de relleno. Se discuten dos aspectos: la técnica empleada en el aprovechamiento de los cantos rodados y la función específica de los instrumentos de acuerdo con su contexto de excavación y el patrón de huellas de uso. Es probable que la utilización de cantos se haya extendido a todas las actividades domésticas y públicas de los pueblos que habitaron la cuenca superior del río Grijalva.

BRANIFF C., Beatriz, 1988, "A propósito del ulama en el norte de México", *Arqueología* 3, pp. 47-94.

El ulama, o juego de pelota, puede ser visto como un posible indicador de colonización del norte de México por parte de estados mesoamericanos. Para esto se comparan las formas de las canchas en el norte con las del centro y sur de Mesoamérica a través del tiempo, desde el Preclásico, hasta el momento de la colonización hispana, utilizando la tipología propuesta por Taladoire. Aunque finalmente la hipótesis no se sostiene, aporta información para entender la función de las áreas marginales mesoamericanas.

GUEVARA SÁNCHEZ, Arturo, 1988, "Geometría y arquitectura asociada al culto de los astros en Paquimé", *Arqueología* 3, pp. 95-122.

A partir de la descripción del Montículo de la Cruz en el sitio de Paquimé, Chihuahua, se trata de establecer sus relaciones con los puntos cardinales, los astros, los cerros y el sol; se supone que este conjunto sirvió para realizar observaciones astronómicas. En el contexto del pensamiento cosmogónico mesoamericano y relacionándolo con la geometría del conjunto, la conclusión es que las características de la construcción se explican sólo a través de la relación con la posición del sol en ciertos días del año. Así, éste sería el conjunto de mayor importancia entre los ceremoniales y, entre otras cosas, base para el trazo de muros en la ciudad.

CASTILLO TEJERO, Noemí, 1988, "La Quemada, Zacatecas y su posible desarrollo urbano", *Arqueología* 3, pp. 123-140.

Por medio de la síntesis de trabajos realizados en la zona, el estudio del medioambiente, la descripción de la ciudad y el sistema de caminos, se reconoce en el desarrollo urbano de La Quemada un sistema de urbanismo empírico, basado en la saturación de espacios y la presencia de caminos que comunican a la ciudad con sus centros satélites. La importancia de esta urbe radicaba en la contención del avance de grupos nómadas y en el control de las rutas comerciales desde el suroeste norteamericano hacia Mesoamérica. Al final se deja abierta la posibilidad de comprobar tales hipótesis a través de trabajos de exploración arqueológica.

ORTIZ, Ponciano, María del Carmen RODRÍGUEZ y Paul SCHMIDT, 1988, "El Proyecto Manatí,

temporada 1988. Informe preliminar”, *Arqueología 3*, pp. 141-154.

En la cuenca baja del río Coatzacoalcos, en el ejido El Mayacal, se hallaron esculturas de madera, restos óseos y otros elementos orgánicos que rara vez se encuentran en buenas condiciones y que fueron calificados de clara filiación “olmeca”. Se describe el área de excavación, la estrategia y la secuencia estratigráfica, además de las esculturas halladas *in situ*. Por un recorrido extensivo, en la zona se identificaron diez sitios, en uno de los cuales se excavaron ocho pozos estratigráficos que dieron la secuencia cronológica en la cual están representadas de una a tres fases del Formativo.

SNOW, David H., 1988, “Algunos probables efectos de cambios climáticos en las Tierras Bajas mayas”, *Arqueología 3*, pp. 155-178.

Entre las argumentaciones que se ofrecen para explicar el colapso maya, en las Tierras Bajas, se mencionan tanto factores ambientales, como sociales (la beligerancia o el colapso de las redes de intercambio). Con datos ecológicos, paleoambientales y de vegetación actual se hace una revisión de los efectos del clima reflejados en el registro arqueológico, no como una explicación del colapso sino para presentarlo como una condición suficiente, aunque no necesaria, para la ocurrencia de un cambio cultural.

SABLOFF, Jeremy A. y Gair TOURTELLOT III, 1988, “Análisis del patrón de asentamiento en Sayil, Yucatán, México”, *Arqueología 3*, pp. 179-191.

Durante el Clásico terminal, en la región Puuc, se presentó un asombroso y breve florecimiento de los mayas. El conocimiento del patrón de asentamiento es esencial para entender el tamaño, cambio y relaciones exteriores de la población, así como la construcción de hipótesis pertinentes. El plano arquitectónico y distribución de Sayil contiene 2 400 elementos arquitectónicos, siendo la calidad del suelo el factor determinante del asentamiento. El sitio se divide en dos zonas concéntricas y en el plano se pudo observar la relación de los edificios con los chich, los chultunes y un posible mercado. El plano puede servir para probar hipótesis sobre arquitectura, unidades domésticas e interacciones.

RIVERO TORRES, Sonia, 1988, “Dos sitios Posclásicos en la región de San Gregorio, Chiapas”, *Arqueología 3*, pp. 193-205.

Los sitios Tr-13 y Tr-160, El Limón y Dolores, pertenecientes al Posclásico, fueron localizados en recorrido de superficie realizado en San Gregorio, junto con otros 63 sitios del Clásico tardío. Se asume que son de tipo ceremonial-habitacional y se describe su arquitectura y los problemas de conservación. Ambos sitios participaron de un patrón de intercambio en la zona y fuera de ella. Es necesario establecer relaciones con otros asentamientos para poder determinar la calidad de esta inserción.

GONZÁLEZ-QUINTERO, Lauro, 1988, “Probables significados iconográficos de un textil mexicana”, *Arqueología 3*, pp. 207-224.

El material textil fue obtenido en 1962 durante una excavación en Tlatelolco y recuperado en 1985. Se explica el proceso de recuperación y del embalaje de los tres fragmentos que, por sus características, constituyeron una sola pieza. Se identificaron las fibras y la técnica de elaboración; por medio de las fuentes, se describió la iconografía de los motivos decorativos. La conclusión es que fue elaborado para ser una manta, pero debido a los efectos de la decoración, se usó como parte de la indumentaria funeral.

CARRAMIÑANA A., Elena, 1988, “Informe preliminar sobre la ofrenda zoológica dedicada a Coyolxauhqui”, *Arqueología 3*, pp. 225-250.

Se identificaron taxonómicamente los materiales zoológicos recuperados de tres cistas con ofrendas al monolito de Coyolxauhqui: peces, moluscos, corales, esponjas, reptiles, aves y mamíferos. La mayoría de los organismos revelaron ser de ejemplares seleccionados de hábitat acuáticos, salvo las aves y los mamíferos, estos últimos representados por un esqueleto completo de coyote. Además, la composición de las cistas presenta muchas similitudes. La clasificación se complementa con datos acerca de la distribución geográfica, hábitat, nombre náhuatl y simbolismo de cada especie.

CASTILLO PEÑA, Patricia, 1988, “Algunos aspectos sobre la catalogación de los relieves de Tajín”, *Arqueología 3*, pp. 251-260.

Después de reseñar la historia de las investigaciones en el sitio arqueológico Tajín, se hace un análisis diacrónico de los antecedentes del manejo de los materiales. Se plantea la problemática del estudio de piezas sin referencias, para elaborar una propuesta dirigida a ordenar, clasificar y cuantificar los materiales, con el fin de realizar estudios iconográficos y comparativos. Se propone la elaboración de un catálogo con información sobre la numeración, tipo de objeto, hallazgo, historia, descripción material y formal, las referencias particulares y su registro fotográfico.

S.a. (sin autor), 1988 (nota), "Proyectos arqueológicos en curso", *Arqueología* 3, pp. 261-268.

Núm. 4, 1988

LEE JR., Thomas A. y John E. CLARK, 1988, "Oro, tela y xute: investigaciones arqueológicas en la región Camcum, colonia Las Delicias, Chiapas", *Arqueología* 4, pp. 7-46.
La secuencia cultural del abrigo rocoso de Camcum, cerca de Comitán, empieza desde el

Preclásico, anterior al 2000 a.C., sigue el Preclásico inferior, entre el 1600 y el 1400 a.C., el Preclásico medio y superior, una ocupación densa durante el Protoclásico, poca evidencia del Clásico medio y superior y hasta arriba a materiales del tardío. También fueron exploradas las cuevas: Calavera, Piñuela y Pacal. En la primera se halló un entierro de cremación con dos piezas de oro en la ofrenda. También se realizó una pequeña investigación etnoarqueológica, sobre preparación de caracol de agua dulce y uso de cerbatanas.

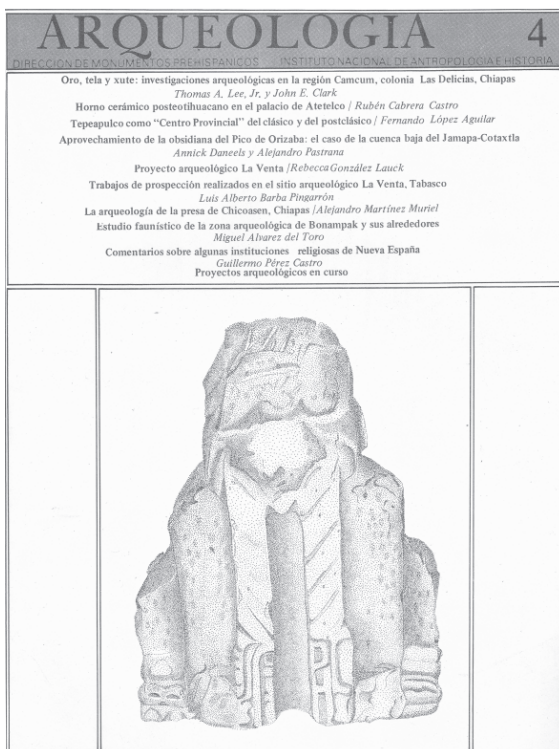
CABRERA CASTRO, Rubén, 1988, "Horno cerámico posteotihuacano en el Palacio de Atetelco", *Arqueología* 4, pp. 47-75.

En los trabajos de mantenimiento en Atetelco se excavó un horno cerámico de unos 90 cm de diámetro por 75 cm de profundidad. Se ubica entre el segundo y el tercer niveles de ocupación del sitio, pero el material cerámico en su interior no es teotihuacano, por lo que tampoco el horno lo es. La cerámica, que consta de ollas y cuencos de color naranja, puede ser azteca de tipo doméstico, aunque es posible que pertenezca a otras épocas posteotihuacanas y hasta coloniales. La revisión de los talleres cerámicos encontrados en Teotihuacan no arroja ninguna evidencia de hornos cerrados, pero la comparación con los hornos utilizados actualmente en las cercanías muestra muchas similitudes.

LÓPEZ AGUILAR, Fernando, 1988, "Tepeapulco como 'Centro Provincial' del Clásico y del Posclásico", *Arqueología* 4, pp. 77-97.

El sitio de Tepeapulco, Hidalgo fue ocupado durante el Formativo terminal y adquirió su máxima extensión durante la expansión teotihuacana, convirtiéndose en un centro provincial. Arquitectónicamente presenta el patrón de pirámide-plaza-calzada. En la fase Metepec fue abandonado el sitio, y volvió a ser ocupado durante el Posclásico tardío, con alta densidad de población distribuida en las laderas bajas y en las planicies aluviales inmediatas a los cerros. Tepeapulco no parece haber controlado la distribución de algún tipo de obsidiana, pero en él se pudo haber realizado el trabajo final de manufactura de bifaciales y navajas.

DANEELS, Annick y Alejandro PASTRANA, 1988, "Aprovechamiento de la obsidiana del Pico de



Orizaba: el caso de la cuenca baja del Jamapa-Cotaxtla”, *Arqueología 4*, pp. 99-120.

En el proyecto “Exploraciones en el centro de Veracruz” se rescataron, en recorrido y excavación, 986 elementos de obsidiana. Se analizaron exclusivamente los de excavación, que proceden de cinco pozos en dos sitios, cuya cronología va desde el Preclásico (2664 a.C.) hasta el Posclásico tardío. Con relación a los petroglifos, la materia prima se relaciona con la de los yacimientos del Pico de Orizaba. En el Preclásico se utilizaron cantos de río para fabricar lascas; durante el Preclásico medio, a partir de bloques obtenidos de las minas se producían también lascas por percusión multipolar; durante el Clásico y el Posclásico aparece talla especializada bifacial y de navajas prismáticas.

GONZÁLEZ LAUCK, Rebecca, 1988, “Proyecto arqueológico La Venta”, *Arqueología 4*, pp. 121-165. Desde 1984 empezó un proyecto interinstitucional cuyos objetivos eran la protección, la restauración y la investigación en La Venta, Tabasco. Se realizó el levantamiento y descripción detallada de los nueve complejos arquitectónicos y de la “Acrópolis” Stirling; se propone que el sitio fue una ciudad por su trazo regular, por la asociación entre espacios públicos y residenciales y por su arte refinado. Se realizaron excavaciones para investigar la base de la estructura C-1, donde se encontró la estela 5, que mostraba una escena con cuatro personajes. También se excavó el montículo D7 y se relocalizó la estela 4 de Stirling. Por último se describe el monumento 80, en forma de felino sedente.

BARBA PINGARRÓN, Luis Alberto, 1988, “Trabajos de prospección realizados en el sitio arqueológico La Venta, Tabasco”, *Arqueología 4*, pp. 167-218. En el sitio de La Venta se aplicaron técnicas de prospección por magnetometría y resistividad eléctrica, así como análisis químico de suelos y detección de metales. La información se procesó en campo para verificar inmediatamente cualquier anomalía presente. Uno de los resultados fue que todos los montículos del sitio son artificiales y no hay ninguna evidencia de sedimentación sobre ellos. Por los datos eléctricos, magnéticos y químicos se propuso la existencia de subestructuras con alineamientos de piedras, por lo que parece que hay por lo

menos dos pisos de ocupación sepultados, uno a 1 m y otro más profundo.

MARTÍNEZ MURIEL, Alejandro, 1988, “La arqueología de la presa de Chicoasen, Chiapas”, *Arqueología 4*, pp. 219-237.

La construcción de la presa de Chicoasén sobre el río Grijalva en Chiapas motivó una serie de trabajos de salvamento en 1979 y 1980. El área de estudio está constituida por dos valles aparentemente marginales a las principales rutas de comercio y a los grandes centros ceremoniales. En el valle El Sumidero se registraron 17 sitios, de los que siete son cuevas y abrigos, algunos con pintura rupestre y el resto son abiertos con arquitectura, que van del Clásico al Posclásico tardío. En el valle de Usumacinta-Río Hondo se reportaron 32 sitios, 21 abiertos, cinco cuevas y seis abrigos, también con pinturas rupestre. Las ocupaciones van del Formativo medio a la Colonia.

ÁLVAREZ DEL TORO, Miguel, 1988, “Estudio faunístico de la zona arqueológica de Bonampak y sus alrededores”, *Arqueología 4*, pp. 239-255. Por medio de observación y de capturas temporales, en la zona arqueológica de Bonampak se realizó un estudio faunístico que permitió registrar un gran número de especies de aves, mamíferos, reptiles y anfibios, así como algunos invertebrados. Se señalaron factores de perturbación humana como la tala, el saqueo de especies por parte de los guardianes de la zona y la cacería por los residentes locales. Se sugieren medidas para la protección y recuperación del patrimonio faunístico y para el manejo turístico.

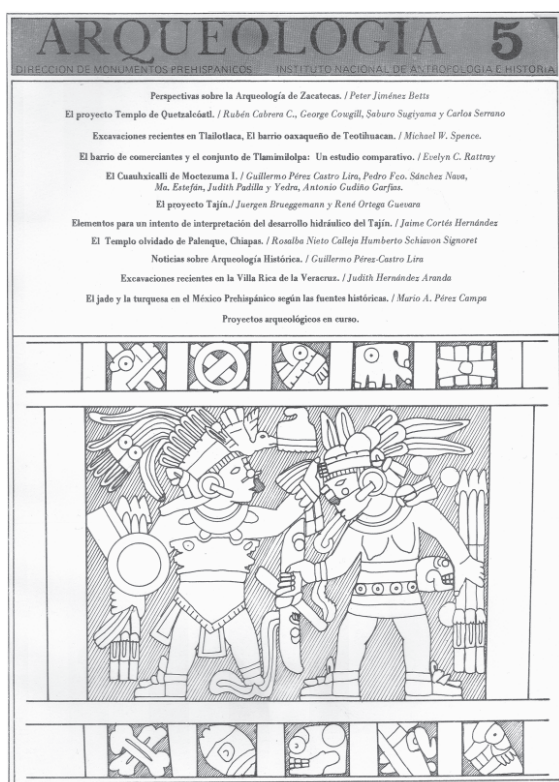
PÉREZ CASTRO LIRA, Guillermo, 1988, “Comentarios sobre algunas instituciones religiosas de la Nueva España”, *Arqueología 4*, pp. 257-268.

En la Nueva España las órdenes mendicantes son las primeras en establecer su residencia en la naciente ciudad novohispana. Posteriormente, en el siglo XVI entran los contemplativos, que conformarán el monacato urbano y los beaterios. El primer monasterio femenino se fundó en el siglo XVI por la orden de la Concepción. Por otro lado, la orden Carmelitana estableció tres tipos de fundaciones: los conventos, los colegios y los “santos desiertos”, como el de Los leones. El

crecimiento constante de las comunidades conventuales requirió de grandes complejos arquitectónicos y su poder económico y político llegó a ser sobresaliente.

S.a., 1988 (nota), “Proyectos arqueológicos en curso”, *Arqueología* 4, pp. 269-277.

Núm. 5, 1989



JIMÉNEZ BETTS, Peter, 1989, “Perspectivas sobre la arqueología de Zacatecas”, *Arqueología* 5, pp. 7-50.

A partir del análisis de las consideraciones “aislacionistas” e “imperialistas” sobre el desarrollo del occidente y el septentrión en su relación con el resto del sistema mundial mesoamericano, se realiza un detallado análisis de las implicaciones de los procesos de interacción a escala regional y suprarregional. Se retoma la idea de conformación de esferas de interacción y, a partir de referentes arqueológicos muy específicos, los contextos y eventos del Clásico y Epiclásico, se define una esfera que abarcaría el valle de Malpaso, Cañón de

Juchipila, la región de los Altos, cañón de Bolaños, el valle de Atemajac y la parte jalisciense de la Sierra del Nayar con enlaces o rutas que permiten controlar el flujo de recursos.

CABRERA C., Rubén, George COWGILL, Saburo SUGIYAMA y Carlos SERRANO, 1989, “El Proyecto Templo de Quetzalcóatl”, *Arqueología* 5, pp. 51-79.

Con el objetivo de investigar la sociedad y el estado teotihuacano relacionados con problemas de religión, política, gobierno e ideología, se exploran y describen con detalle los tratamientos mortuorios en contextos funerarios de entierros múltiples de individuos sacrificados. Éstos están asociados al Templo de Quetzalcóatl, donde se infiere la residencia del poder político y religioso. Estos importantes eventos se ubican tentativamente, uno al comienzo de la construcción (cimentación) del templo y otro posterior, quizá como conmemoración.

SPENCE, Michael W., 1989, “Excavaciones recientes en Tlailotlaca, el barrio oaxaqueño de Teotihuacan”, *Arqueología* 5, pp. 81-104.

Los contextos funerarios plantean la persistencia de una identidad zapoteca aun después de largo tiempo de residencia en Teotihuacan. Ésta se manifiesta en el uso de criptas y glifos en bajo relieve —tratamientos poco comunes en Teotihuacan— y en los materiales de tipología oaxaqueña (Monte Albán) cuyas arcillas, en los análisis de activación neutrónica, resultaron ser en gran mayoría locales. La cerámica ritual oaxaqueña del tipo de urnas e incensarios, que muestra anacronismos y falta de actualización, convive con copias teotihuacanas, sin embargo la cerámica doméstica por lo general es de estilo teotihuacano. Así, los símbolos de identidad étnica se expresan al exterior, pero son reforzados en el ámbito familiar con una estrategia dirigida a los miembros jóvenes, siendo que el mantenimiento de la identidad distintiva involucra el ejercicio de control sobre algún recurso.

RATTRAY, Evelyn C., 1989, “El barrio de los comerciantes y el conjunto Tlamimilolpa: un estudio comparativo”, *Arqueología* 5, pp. 105-129. Con objeto de comparar los distintos componentes se excavó el barrio de los comerciantes, estableciéndose que la fase Xolalpa temprano

(400-550 d. C.) fue la más importante en términos constructivos, por sus contextos mortuorios en estructuras circulares. Esta fase coincide con el momento de mayor intensidad de interacción externa con la Costa del Golfo y el área maya. El análisis comparativo entre el barrio y el conjunto Tlalmimilolpa permitió establecer su contemporaneidad tanto en Xolalpa temprano como en el tardío. El barrio es interpretado como una comunidad única, de costumbres diferentes a las teotihuacanas y con intensas relaciones externas, que puede representar un grupo étnico diferente, "tolerado" por el estado teotihuacano.

PÉREZ-CASTRO LIRA, Guillermo, Pedro Francisco SÁNCHEZ NAVA, Ma. Estéfan Judith PADILLA y Yedra y Antonio GUDIÑO GARFIAS, 1989, "El Cuauhxicalli de Moctezuma I", *Arqueología* 5, pp. 131-151.

El edificio del ex arzobispado, en el centro de la Ciudad de México, fue construido sobre el conjunto dedicado a Tezcatlipoca en el SE del Templo Mayor. Ahí se realizaron sondeos para reconocer los elementos arqueológicos de las distintas etapas de ocupación y se localizó un monolito de basalto denominado cuauhxicalli o vaso águila, donde se depositaban los corazones de sacrificio, que aparentemente fue removido de su contexto desde época prehispánica.

BRÜEGGEMANN, Jüergen K. y René ORTEGA GUEVARA, 1989, "El Proyecto Tajín", *Arqueología* 5, pp. 153-174.

Se presentan los objetivos, temporadas y dinámica del proyecto, resaltando la importancia y el papel del sistema hidráulico urbano y su intervención, así como la exploración de otras estructuras donde la restauración y consolidación resultaron fundamentales. La investigación arqueológica se planteó la definición de la ubicación temporal y la organización diferencial del espacio del sitio para acceder a su organización social y política a escala local y regional y la reconstrucción de su sistema semiótico a través de las representaciones gráficas.

CORTÉS HERNÁNDEZ, Jaime, 1989, "Elementos para un intento de interpretación del desarrollo hidráulico del Tajín", *Arqueología* 5, pp. 175-190. En El Tajín, Veracruz los sistemas hidráulicos aparecen desde el Clásico temprano y se hacen

complejos durante el Clásico tardío y el Posclásico temprano, con aljibes, canales y quizá grandes estanques. Se discuten los sistemas hidráulicos urbanos y suburbanos para relacionarlos con una detallada descripción de los elementos de El Tajín y el funcionamiento de la captación en la subcuenca. El trabajo es complementado por el análisis de los paneles en los juegos de pelota sur y norte y el altar del edificio 4, donde hay representaciones de elementos hidráulicos. La configuración espacial y arquitectónica del sitio sugiere una planeación previa ligada al diseño de la infraestructura para llevar y drenar agua, con fines habitacionales, rituales y agrícolas.

NIETO CALLEJA, Rosalba y Humberto SCHIAVON SIGNORET, 1989, "El Templo Olvidado de Palenque, Chiapas", *Arqueología* 5, pp. 191-210.

Es este uno de los edificios más importantes y más tempranos del sitio y que presenta más problemas de conservación. Se hace un reporte detallado de los trabajos de consolidación y se describen la arquitectura del templo y los contextos funerarios asociados, que constan de tres tumbas, de las que la tres posee una rica ofrenda de jade y puede corresponder a un personaje importante. Utilizando la información epigráfica se propone la dedicación de la estructura y los momentos en que debió estar funcionando, asociándolo con la parentela de Pakal.

PÉREZ CASTRO LIRA, Guillermo, 1989, "Noticias sobre arqueología histórica", *Arqueología* 5, pp. 211-216.

La arqueología histórica cobró gran importancia en 1984, a raíz del incremento de las intervenciones en los edificios históricos de la Ciudad de México y de otros importantes núcleos urbanos. La conformación de la Sección de Arqueología histórica en el Departamento de Salvamento Arqueológico permitió la atención a esa problemática bajo un enfoque específico y especializado. El artículo enumera los proyectos generados y resume sus objetivos y alcances.

HERNÁNDEZ ARANDA, Judith, 1989, "Excavaciones recientes en la Villa Rica de la Veracruz", *Arqueología* 5, pp. 217-244.

En este sitio, la exploración previa de una estructura denominada La Fortaleza, había hecho

pensar en una función mucho más restringida a la que hace alusión su nombre. Investigaciones más recientes han recuperado dos nuevos elementos, una estructura rectangular y un horno de cal, que han modificado esta primera interpretación a favor de un contexto más habitacional, haciendo correlaciones con otras regiones, como por ejemplo la de Metztlán. La cuidadosa descripción arquitectónica y contextual de estas edificaciones del momento del contacto europeo, en la primera villa española en territorio mesoamericano, llevó a la identificación de los elementos derivados de los procesos constructivos de tipo europeo y de la incorporación de los prehispánicos.

PÉREZ CAMPA, Mario A., 1989, "El jade y la turquesa en el México prehispánico según las fuentes históricas", *Arqueología* 5, pp. 245-266.

A partir del análisis de fuentes etnohistóricas, de información arqueológica y de las características geológicas y petrográficas de estas materias primas, se discute su papel en la época prehispánica y su inserción en el mundo colonial temprano. El Códice Florentino, la Matrícula de Tributos y la obra de fray Bernardino de Sahagún y sus informantes proporcionan datos para una aproximación a la taxonomía folk, a los lugares de procedencia, a las formas de circulación, a las técnicas, productos y estrategias de organización del trabajo.

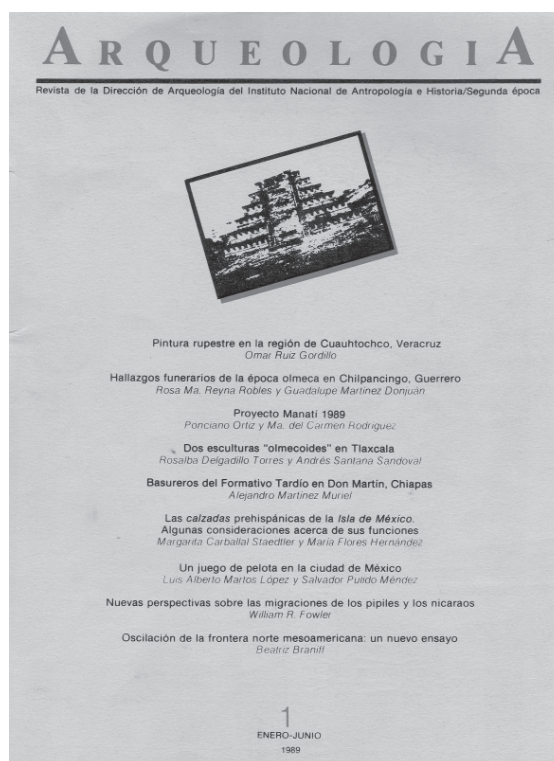
S. a., 1989 (nota), "Proyectos arqueológicos en curso", *Arqueología* 5, pp. 267-273.

Segunda época

Núm. 1, 1989, enero-junio

GARCÍA MOLL, Roberto, 1989, "Presentación", *Arqueología* 1, segunda época, p. 2.

RUIZ GORDILLO, Omar, 1989, "Pintura rupestre en la región de Cuauhtochco, Veracruz", *Arqueología* 1, segunda época, pp. 3-12. Los sitios Cueva Pintada, Cueva Quitzintla y Cueva Cuauhtochco son pequeños abrigos que exhiben motivos pictóricos semejantes. A través de una descripción detallada de los conjuntos



pictóricos, así como de sus contextos geomorfológicos, se establecen tres categorías de representación: figura humana-divina —que abarca tanto representaciones de Tláloc como pares de manos— figura animal y figura abstracta. También se establece una asociación entre estas cuevas y la zona arqueológica del mismo nombre.

REYNA ROBLES, Rosa Ma. y Guadalupe MARTÍNEZ DONJUÁN, 1989, "Hallazgos funerarios de la época olmeca en Chilpancingo, Guerrero", *Arqueología* 1, segunda época, pp. 13-22.

A partir de la intervención en una tumba olmeca de bóveda falsa, con saqueo reciente, en el este del asentamiento urbano, se localizan otros contextos funerarios que conforman un cementerio del periodo Preclásico. Se describen la tumba, cistas, criptas y entierros directos, su tratamiento funerario, y se caracterizan sobre todo las cerámicas de ofrenda y sus contenidos. Se propone la existencia de cementerios que se ubican entre 1000 y 700 a.C., por tipología cerámica. Las diferencias en el tratamiento implicarían diferencias de rango y de temporalidad específica, siendo la más rica, la más antigua y compleja.

ORTIZ, Ponciano y Ma. del Carmen RODRÍGUEZ, 1989, “Proyecto Manatí 1989”, *Arqueología 1*, segunda época, pp. 23-52.

En la segunda temporada del proyecto continuaron los trabajos en el lugar y se realizó la exploración del sitio habitacional El Macayal. Se exponen las estrategias y técnicas de campo para la intervención del contexto en condiciones de inundación, se discute la correlación estratigráfica entre ambas temporadas y se describen algunos elementos, los “objetos especiales” y, de manera detallada, los bustos de madera. La ocupación más antigua del sitio corresponde al 1000 a.C., momento en que se depositaron hachas y sartales de piedra verde en un ambiente de aguas tranquilas. En un segundo momento se depositaron las esculturas en condiciones de pantano en ambiente de reducción, que favorecieron su conservación.

DELGADILLO TORRES, Rosalba y Andrés SANTANA SANDOVAL, 1989, “Dos esculturas ‘olmecoides’ en Tlaxcala”, *Arqueología 1*, segunda época, pp. 53-60.

Se realiza una detallada descripción de dos grandes esculturas halladas fortuitamente en la cantera de riolita, al pie del sitio arqueológico de Xochitecatl. A pesar de encontrarse en contexto secundario, hay cerámicas asociadas de las fases Texoloc y Tezoquipan (años 500 y 200 a.C.). Ambas se definen como tipos olmecoides, portadoras de un estilo menos sofisticado y precursor del llamado estilo Izapa. Fueron realizadas sobre grandes cantos y representan un personaje femenino y otro probablemente masculino. La pieza femenina es más elaborada y detalla el tocado y atributos de un cuerpo de mujer embarazada; la segunda no posee atributos específicos, a excepción de un diseño en el abdomen que fue interpretado como un falo estilizado. Es sugestiva su semejanza con esculturas halladas en la vertiente pacífica de Centroamérica.

MARTÍNEZ MURIEL, Alejandro, 1989, “Basureros del Formativo tardío en Don Martín, Chiapas”, *Arqueología 1*, segunda época, pp. 61-70.

Durante las actividades de salvamento previas a la construcción de la presa La Angostura, en el Alto Grijalva, se exploraron dos formaciones troncocónicas que habían sido reutilizadas como

basureros y que, por su posterior sellado, conformaron un estrato uniforme, “como si se tratara de una sola etapa de relleno, formado en un lapso corto, correspondiente tal vez a una o dos generaciones.” Se clasifican los materiales contenidos, siguiendo el modelo de Schiffer.

CARBALLAL STAEDTLER, Margarita y María FLORES HERNÁNDEZ, 1989, “Las calzadas prehispánicas de la Isla de México. Algunas consideraciones acerca de sus funciones”, *Arqueología 1*, segunda época, pp. 71-80.

Diversas excavaciones de salvamento arqueológico en la Ciudad de México y en específico en las calzadas de Tepeyacac y Nonoalco, combinando la información histórica con la arqueológica, llevan a una mejor interpretación del sistema hidráulico que permitió la existencia de las dos importantes ciudades lacustres. Las seis calzadas se describen en cuanto a trazo y orientación, dimensiones y técnica constructiva y se propone una diferencia constructiva entre las que corrían E-O —Tepeyacac, Tenayuca e Iztapalapa— y las que iban N-S —Chapultepec, Tlacopan y Nonoalco—. Las primeras eran amplias, con taludes fabricados con arcillas compactadas y con varios puentes que permitían el paso del agua; las segundas eran más resistentes y con menos cortes, por lo que Tepeyacac e Iztapalapa probablemente sirvieron de calzadas-diques para proteger la isla.

MARTOS LÓPEZ, Luis Alberto y Salvador PULIDO MÉNDEZ, 1989, “Un juego de pelota en la ciudad de México”, *Arqueología 1*, segunda época, pp. 81-88.

Los sondeos arqueológicos en el edificio de La Ciudadela permitieron recuperar en el patio noroeste, o Patio A, la evidencia de un juego de pelota que fue prácticamente destruido por construcciones posteriores, ya que sólo sobrevivió el piso de la cancha, un anillo marcador y otros elementos desarticulados. Por la información documental y cartográfica, se discute su posible ubicación en relación a alguno de los recintos ceremoniales de los barrios que componían la Ciudad de México-Tenochtitlan y se retoma la propuesta de la existencia de otras canchas fuera de los recintos, utilizados por gente “no tan principal”.

FOWLER, William R., 1989, "Nuevas perspectivas sobre las migraciones de los pipiles y los nicaraos", *Arqueología 1*, segunda época, pp. 89-98.

Se ofrece "un resumen de la evidencia histórica sobre las migraciones, un examen de las interpretaciones previas, y una reevaluación que ofrece nuevos datos e interpretaciones de la evidencia histórica, lingüística y arqueológica". (R. de a.) Los patrones reconstruidos muestran, desde el Clásico medio, una serie de movimientos vinculados con eventos económicos y políticos del Altiplano y la Costa del Golfo que no llegaron hasta Centroamérica, mientras que la evidencia histórica, arqueológica y lingüística coincide en indicar que los pipiles empezaron sus migraciones alrededor del 800 d.C., arribando a El Salvador hacia el año 900 d.C.

BRANIFF C., Beatriz, 1989, "Oscilación de la frontera norte mesoamericana: un nuevo ensayo", *Arqueología 1*, segunda época, pp. 99-114.

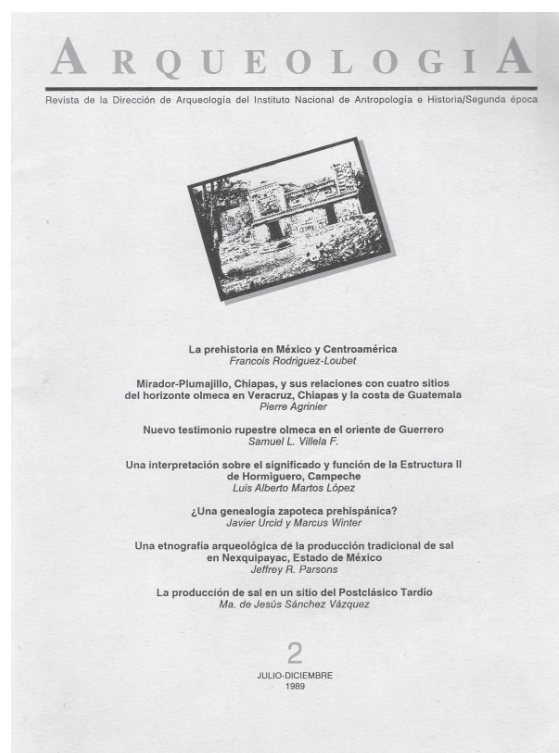
Para entender el septentrion mesoamericano y su evolución, se requiere de modelos teóricos que permitan visualizar la gran escala espacial, la cantidad de datos y la falta de ellos y que lleven a interpretaciones antropológicas que justifiquen sus variaciones, sus flujos y sobre todo los mecanismos sociales que articulan sus diferentes componentes. Se hace una revisión de estos modelos, de su aplicación arqueológica en ejemplos específicos de interacción interna y externa y de los referentes que permiten hablar de la expansión y retracción norteña de los territorios mesoamericanos. Finalmente se propone la existencia de una Gran Chichimeca en contraposición a Mesoamérica, con una argumentación que muestra un erudito conocimiento arqueológico.

ROBLES GARCÍA, Nelly M., 1989 (noticia), "Mitla, rescate de la Tumba 1-89", *Arqueología 1*, segunda época, pp. 115-118.

BESSO-OBERTO G., Humberto, 1989 (noticia), "El Señor de la Muerte, Las Flores-Cinco Poblados, Álamo-Temapache, Veracruz", *Arqueología 1*, segunda época, pp. 119-121.

Núm. 2, 1989, julio-diciembre

Editora, 1989, "Presentación", *Arqueología 2*, segunda época, p. 2.



RODRÍGUEZ-LOUBET, François, 1989, "La prehistoria en México y Centroamérica", *Arqueología 2*, segunda época, pp. 3-18.

La revisión acuciosa de la mayoría de las evidencias arqueológicas prehistóricas y de las fechas más aceptadas son la base para una propuesta de periodificación que va desde los 30 000 a.P. hasta el 4500 a.P. Los horizontes se denominan, con base en la terminología geológica, como Pleistoceno superior y final; Holoceno antiguo y medio. Una diferencia con respecto a propuestas anteriores es el intento de regionalización para el horizonte más reciente, en 3 culturas, de Mesoamérica, de Concheros y de las Estepas. Para la descripción de cada horizonte se utilizan rasgos ambientales, tecnológicos, cronológicos, de subsistencia y de patrón de asentamiento.

AGRINIER, Pierre, 1989, "Mirador-Plumajillo, Chiapas y sus relaciones con cuatro sitios del horizonte olmeca en Veracruz, Chiapas y la costa de Guatemala", *Arqueología 2*, segunda época, pp. 19-36.

Este sitio pertenece a la fase Pac del Preclásico inferior (1100-900 a.C.) y guarda relaciones con San Lorenzo Tenochtitlan, Veracruz, Salinas La

Blanca, Izapa y Altamira, todos asociados con el desarrollo olmeca. Para establecer el grado de tal relación se aplicó un análisis de coeficiente de similitud a los tipos cerámicos, asumiendo que el nivel de semejanza entre ellos es directamente proporcional a su afinidad cultural. Luego se jerarquizaron los asentamientos de acuerdo con el tamaño de la población y se midió la distancia en kilómetros y en horas viaje entre cada par de sitios. Uno de los resultados fue que, durante el Preclásico inferior, El Mirador-Plumajillo y San Lorenzo tienen el coeficiente de semejanza más alto.

VILLELA F., Samuel L., 1989, “Nuevo testimonio rupestre olmeca en el oriente de Guerrero”, *Arqueología 2*, segunda época, pp. 37-48. Se ofrece una descripción preliminar de hallazgo de tres localidades con expresiones gráficas rupestres, Cacahuaziziqui con un complejo de pintura mural, Texayac con un bajorrelieve y Cueva Tepila con un petrograbado. Los tres sitios se ubican en el Formativo temprano. Aunque los tres presentan expresiones gráficas de estilo olmeca, es Cacahuaziziqui la que permite una mayor discusión y comparación del discurso pictográfico. Sobresalen dos personajes pintados en amarillo y blanco, con claros rasgos faciales de estilo olmeca y símbolos asociados que evocan similitudes con Chalcatzingo, Morelos.

MARTOS LÓPEZ, Luis Alberto, 1989, “Una interpretación sobre el significado y función de la Estructura II de Hormiguero, Campeche”, *Arqueología 2*, segunda época, pp. 49-60. Este sitio, ubicado en el extremo sureste del estado de Campeche, es uno de los más septentrionales del área Río Bec y pertenece al Clásico tardío. La Estructura II es la más importante, por su gran tamaño, por la elaboración de la decoración zoomorfa de la fachada y por las dos torres que la flanquean, que quizá podrían ser representaciones de la montaña sagrada. Una revisión de los mitos de las poblaciones actuales del área maya revela la importancia de la ritualidad ligada con el agua, la lluvia y el inframundo. La función supuesta de la estructura tendría que ver con el poder divino de los linajes reales y con ritos relacionados con la lluvia, la fertilidad, la vida y la muerte.

URCID, Javier y Marcus WINTER, 1989, “¿Una genealogía zapoteca prehispánica?”, *Arqueología 2*, segunda época, pp. 61-67.

Se describen y se analizan los símbolos encontrados en una lápida de colección privada, cuya procedencia se atribuye a un *Atzompa* que coincide con dos sitios del brazo de Etna de los valles centrales de Oaxaca. Se trata de una lápida rectangular dividida en tres paneles y una banda inferior que sirvió como marco sobresaliente. El análisis por paneles y glifos permite reconocer representaciones de personajes con glifos calendáricos que involucran género y secuencia genealógica.

PARSONS, Jeffrey R., 1989, “Una etnografía arqueológica de la producción tradicional de sal en Nexquipayac, Estado de México”, *Arqueología 2*, segunda época, pp. 69-80.

Es esta una síntesis de un extenso trabajo etnográfico sobre la producción tradicional de sal en el lago de Texcoco, que parte de una propuesta sobre etnografía arqueológica, para responder a interrogantes que genera la interpretación arqueológica. Las intensas observaciones de campo tienen como meta describir e interpretar los elementos del proceso de trabajo vinculados al conocimiento tecnológico y social, así como los mecanismos de distribución y consumo del producto. En todo momento se generan referentes con la información arqueológica e histórica y se trata de ofrecer bases para una construcción y observación arqueológica más adecuada.

SÁNCHEZ VÁZQUEZ, Ma. de Jesús, 1989, “La producción de sal en un sitio del Posclásico tardío”, *Arqueología 2*, segunda época, pp. 81-87.

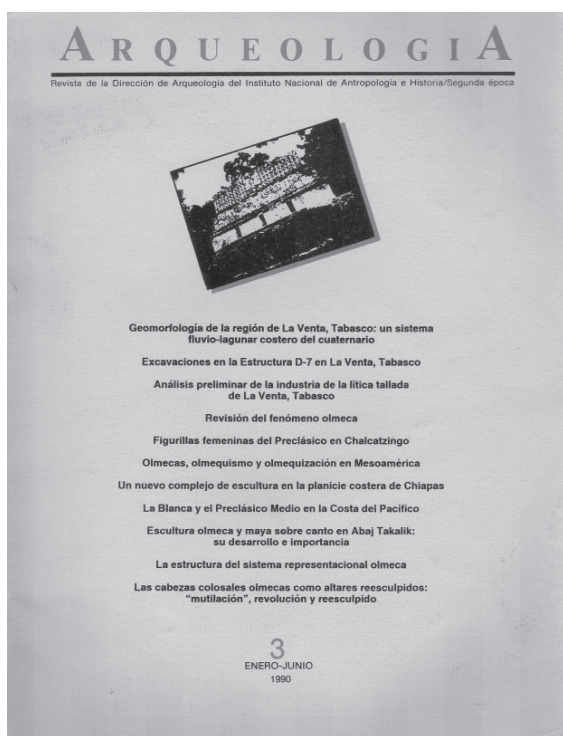
En este sitio, ubicado en la vertiente sur del cerro Ticomán, en la cuenca de México, se han encontrado evidencias de producción de sal. Los trabajos de salvamento permitieron recuperar cinco etapas constructivas, cuatro de las cuales —las más antiguas— corresponden a un área de producción con tinas de evaporación con desagües, hornos circulares, probables áreas de almacenamiento o guardado y cerámica con “impresión textil” y los moldes para su fabricación. Cada momento de producción sucesivo implica la reutilización de la infraestructura anterior, con pequeñas modificaciones; la quinta y última etapa evidencia

el cese de la producción y la adecuación del espacio para actividades domésticas.

PÉREZ-CASTRO LIRA, Guillermo, Agustín CARVAJAL SOLÍS y Carlos JIMÉNEZ HIDALGO, 1989 (noticia), “Una escultura mexicana en la Antigua Casa de la Imprenta, en las calles de Moneda y Lic. Verdad. Centro Histórico de la ciudad de México”, *Arqueología 2*, segunda época, pp. 89-93.

MOGUEL COS, Ma. Antonieta y Sergio Arturo SÁNCHEZ CORREA, 1989 (noticia), “‘El Cobre’, Guanajuato: una maqueta tallada en la roca”, *Arqueología 2*, segunda época, pp. 95-99.

Núm. 3, 1990, enero-junio



Editora 1990 “Presentación”, *Arqueología 3*, segunda época, p. 2.

FUENTE, Beatriz de la, 1990 (nota de reunión científica), “Introducción al Simposio ‘Recientes investigaciones de la Civilización Olmeca’”, *Arqueología 3*, segunda época, p. 4.

JIMÉNEZ SALAS, Óscar H., 1990, “Geomorfología de la región de La Venta, Tabasco: un sistema fluvio-lagunar costero del Cuaternario”, *Arqueología 3*, segunda época, pp. 5-16. El estudio del área costera del sitio de La Venta es importante para la discusión del establecimiento y cambio del patrón de asentamiento desde el Preclásico inferior. A partir del análisis geomorfológico a escala regional de los procesos cuaternarios en la cuenca del río Tonalá y sus afluentes, se propone un modelo hipotético de las etapas de desarrollo de la planicie costera de Tabasco. Esta reconstrucción paleogeográfica se implementa a la construcción del paisaje con el que interactuaron los grupos olmecas.

GALLEGOS GÓMORA, Miriam Judith, 1990, “Excavaciones en la Estructura D-7 en La Venta, Tabasco”, *Arqueología 3*, segunda época, pp. 17-24.

A partir de la información contextual-arquitectónica de la estructura D-7, perteneciente al Complejo D, se reconstruye una configuración arquitectónica de plataformas basamentales con patio hundido central, se restituye la forma de la parte superior, el acabado superficial y el límite este de la estructura. Además se ofrece información sobre la presencia de ofrendas y superficies empedradas con tiestos y, por tipología de materiales cerámicos, se propone una fecha para la fase de ocupación tardía del sitio, entre 800-500 d.C.

ROJAS CHÁVEZ, Juan Martín, 1990, “Análisis preliminar de la industria de la lítica tallada de La Venta, Tabasco”, *Arqueología 3*, segunda época, pp. 25-32.

Se realiza un análisis tecno-tipológico de las industrias líticas sobre obsidiana y sobre nódulos de pedernal del sitio, reconstruyendo procesos extractivos y de modificación secundaria y se ofrecen elementos de la distribución a nivel de complejos, de estructuras y de contextos. Retomando las propuestas sobre el sitio de San Lorenzo, se asocian los procesos de desarrollos tecnológicos a la estructura de la organización social, en relación con el surgimiento de elites. Se propone a La Venta como un centro redistribuidor de bienes que llegó a sustituir a San Lorenzo; la cronología de estos procesos se ubica entre el 1600 y el 800 a.C.

PARADIS, Louise Iseut, 1990, "Revisión del fenómeno olmeca", *Arqueología 3*, segunda época, pp. 33-40.

Después de revisar las principales evidencias arqueológicas con rasgos olmecas en el estado de Guerrero, se propone que este sistema representacional se encuentra en todo el territorio por unos 800 años, durante el Preclásico inferior y medio, lo que implica una presencia temprana, tanto en Amuco Abelino como en Teopantecuanitlan, donde la fechas van del 1400 al 800 a.C. El sistema de representación se manifiesta en el arte inmobiliario y en el portátil, integrado a rasgos locales y en grupos sociales con diferentes estructuras socioeconómicas. A nivel más general, se puede decir que hacia el 1600 a.C. en Mesoamérica existen distintas tradiciones culturales que comparten una economía de subsistencia y poseen un sistema de circulación de bienes, personas e ideas. En este esquema se integra el simbolismo olmeca.

CYPHERS GUILLÉN, Ann, 1990, "Figurillas femeninas del Preclásico en Chalcatzingo", *Arqueología 3*, segunda época, pp. 41-48.

La mayoría de las figurillas femeninas de la fase Cantera (700-500 a.C.) son representaciones de mujeres jóvenes y en muchos casos en varias etapas de embarazo. A diferencia del Formativo temprano y medio del centro de México, donde se asocian a entierros, aquí proceden de rellenos y basureros, en constante asociación con unidades habitacionales. Se asume que las figurillas son las manifestaciones materiales de un sistema de intercambio recíproco, cuyo manejo proporcionó una base para la acumulación de bienes y servicios y, por ende, de poder. Las figurillas de estilo olmeca pueden indicar no sólo probables matrimonios con olmecas sino también el incremento de tamaño de los grupos participantes del intercambio.

CLARK, John E., 1990, "Olmecas, olmequismo y olmequización en Mesoamérica", *Arqueología 3*, segunda época, pp. 49-56.

Las primeras sociedades cacicales se desarrollaron alrededor de 1700 a.C. y como parte de la competencia entre aspirantes políticos se estableció una red de intercambio, desde El Salvador hasta el norte de Veracruz. Los desarrollos de los mokayas del Formativo temprano de la zona de Mazatán, en la costa de

Chiapas, sirvieron como estimulantes de las posibilidades políticas de otras sociedades menos complejas con las que éstos tenían relaciones de intercambio. Lo mismo volvió a suceder cuatro siglos después con los olmecas, que además sumaron al Altiplano Central a su zona de influencia. En la zona de Mazatán la olmequización se dio en tres pasos: el intercambio, la emulación y la incorporación al sistema olmeca; punto de partida es la celebración de las transiciones en el ciclo de vida.

LEE JR., Thomas A., 1990, "Un nuevo complejo de escultura en la planicie costera de Chiapas", *Arqueología 3*, segunda época, pp. 57-66.

En el cerro de la Campana, en el municipio de Pijijiapan, se encontraron tres sitios: El Paraíso, El Rey y La Campana, caracterizados por arquitectura, escultura monumental y construcciones monolíticas. El complejo escultórico incluye lápidas, estelas y monolitos en forma de "u", definidos provisionalmente como altares; sobre ellos hay una rica decoración grabada que incluye, entre otros motivos, representaciones antropomorfas y máscaras de perfil del dios ganchudo. Tales esculturas corresponden a un solo periodo, aunque largo y hay muchos elementos que permiten situarlas dentro del Protoclásico y relacionarlas con el estilo Izapa, también por su ubicación en la costa.

LOVE, Michael W., 1990, "La Blanca y el Preclásico Medio en la Costa del Pacífico", *Arqueología 3*, segunda época, pp. 67-76.

Para este sitio, ubicado en la costa norte de Guatemala, se han establecido tres fases cerámicas desde el Preclásico inferior al tardío. Estimaciones demográficas señalan una tendencia, hacia el Preclásico medio, al aumento de población, su concentración y la formación de una jerarquía, donde este sitio se convierte en centro regional. Presenta un montículo de 25 m de altura e indicadores de estatus como joyería de jade, mica y cerámica fina. También hay esculturas de estilo olmeca. Este desarrollo se aprecia también en Abaj Takalik. Así, ubicado en Guatemala, sociedades complejas se desarrollaron casi en el mismo tiempo en muchas zonas de Mesoamérica, como Oaxaca, Morelos, Chiapas, Guatemala y la Costa del Golfo, desarrollando de forma separada elementos olmecas.

GRAHAM, John A. y Larry BENSON, 1990, "Escultura olmeca y maya sobre canto en Abaj Takalik", *Arqueología 3*, segunda época, pp. 77-84.

La antigüedad de las esculturas sobre canto de este gran centro metropolitano cerca de la costa norte de Guatemala sigue en discusión, ya que sólo se tienen fechas indirectas del 3175 y del 4130 a.P. Asimismo, el gran sistema de terrazas parece corresponder a una fecha temprana. De hecho, la secuencia cerámica del sitio empieza desde el Preclásico temprano. La escultura del Preclásico presenta un estilo claramente Olmeca, con una concepción tridimensional y utiliza técnicas de altorrelieve, bajorrelieve y bulto. Para la escultura maya sobre canto también tenemos una fecha del 2100 a.P.; aquí cambian las técnicas escultóricas, siendo la principal el bajorrelieve, los trazos son más geométricos y aparece el típico *horror vacui* del arte maya.

POHORILENKO, Anatole, 1990, "La estructura del sistema representacional olmeca", *Arqueología 3*, segunda época, pp. 85-90.

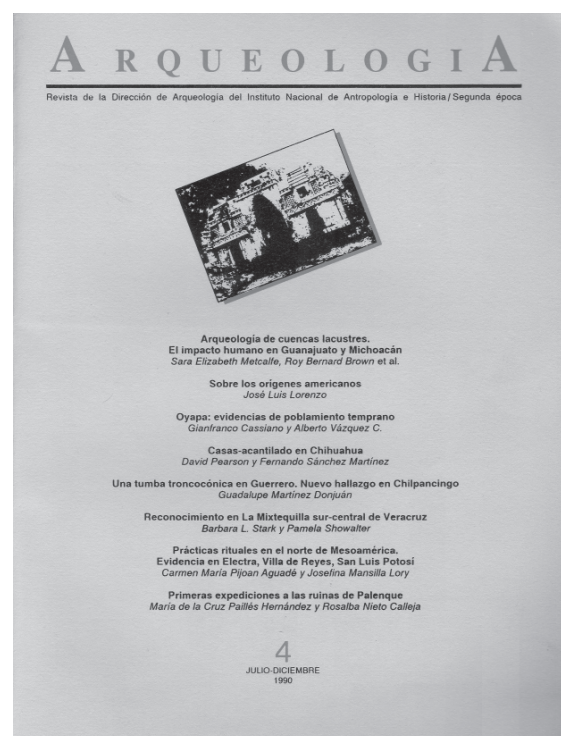
Se plantea un análisis estructural, es decir de inventario, de las representaciones olmecas, completo y sincrónico. Para diferenciar lo olmeca de lo "no olmeca" se seleccionaron 612 artefactos que contenían atributos estilísticos olmecas. La menor unidad analítica es una entidad pictórica realista o abstracta que compone cada artefacto y que se une con otras para conformar tres complejos icónicos: el Cara de Niño, Zoomorfo compuesto y Antropomorfo compuesto. Estos reflejan estructuras profundas que se manifiestan en representaciones realistas y no-realistas o compuestas, donde el hombre no es una fuerza central y más bien aparece al mismo nivel representacional de las otras formas de vida.

PORTER, James B., 1990, "Las cabezas colosales olmecas como altares reesculpidos: 'mutilación', revolución y reesculpido", *Arqueología 3*, segunda época, pp. 91-97.

Se plantea la existencia de un complejo patrón de reutilización de esculturas, utilizando el caso de dos cabezas colosales de San Lorenzo, la 2 y la 7, que presentan modificaciones en forma de arco en el lado derecho de la cara, a la altura de los oídos. Partiendo de la hipótesis que los altares son las piezas recicladas, se hace una detallada

descripción de la técnica de manufactura, con sus tipos y variantes, tanto de éstos como de las cabezas colosales. Además, el replanteamiento de la función de los altares como tronos apoya este patrón de reutilización, pues tendrían las mismas implicaciones que las cabezas en la investidura y reconocimiento de los líderes. Así, una buena parte de los altares que, por estar desacralizados o mutilados, han dado lugar a hipótesis de tensiones en la sociedad olmeca, pueden ser atribuidos a este ámbito de reutilización.

Núm. 4, 1990, julio-diciembre



METCALFE, Sara Elizabeth, Roy BERNARD BROWN, Phillet E. HALES, Robert Elaine PERROTT, F. M. STEININGER y Francis Elaine STREET PERROTT, 1990, "Arqueología de cuencas lacustres. El impacto humano en Guanajuato y Michoacán", *Arqueología 4*, segunda época, pp. 3-14. "Las investigaciones multidisciplinares realizadas en las tierras altas volcánicas del Centro de México (19°N) han proporcionado evidencias claras del impacto humano. La altitud de los lagos estudiados va de 1700 a 2575 msnm, con

amplias diferencias de tamaño. Los resultados que se presentan incluyen cinco cuencas, situadas a lo largo de un gradiente cuya aridez y temperatura disminuyen de norte a sur: la Hoya San Nicolás, de Parangueo; la Piscina, de Yuriria; Zacapu; Pátzcuaro y el Alto Lerma, México. Los análisis de laboratorio incluyen geoquímica elemental, susceptibilidad magnética (X y Xra), pérdida en la ignición, C13, O18, diatomeas y polen. Las evidencias de perturbaciones se manifiestan en el incremento en N.A.P., en especial maíz (*Zea mays*), picos de X, Xra y carbón, sedimentación acelerada y diatomeas que indican una eutroficación. Pátzcuaro, Parangueo, Zacapu y el Alto Lerma, muestran una fase de perturbación entre ca. 3500 y 1400 a.P., que refleja la adopción extensa del cultivo del maíz desde inicios del Preclásico temprano, mientras que Parangueo, Yuriria, Zacapu y Pátzcuaro hay una fase posterior, más intensa, desde el Clásico tardío hasta el Posclásico e incluso periodos novohispanos... En contraste, la perturbación en la cuenca del Alto Lerma es más extensiva y culmina durante el Clásico y Posclásico temprano (1400-700 a.P.)". (R. de a.)

LORENZO, José Luis, 1990, "Sobre los orígenes americanos", *Arqueología 4*, segunda época, pp. 15-24.

Partiendo de la hipótesis más aceptada sobre el poblamiento de América por el estrecho de Bering, se describe la secuencia de la última glaciación, la Wisconsin, discutiendo la posibilidad de un corredor libre de hielos y se describe la fisiografía y la hidrología y la cronología de Beringia, el mítico puente de tierra entre Asia y América. Enseguida se reseñan algunas de las evidencias arqueológicas más antiguas del continente, desde los 40,000 años y se plantea que la movilización de norte a sur fue muy lenta y con una tasa baja de incremento demográfico. Para responder a la pregunta final sobre el tipo de humano, se acude a las teorías de Birdsell y de Cavalli-Sforza y se asume que la primera población fue caucasoide y las siguientes siempre más mongoloides.

CASSIANO, Gianfranco y Alberto VÁZQUEZ C., 1990, "Oyapa: evidencias de poblamiento temprano. Área de Metztlán, Hidalgo", *Arqueología 4*, segunda época, pp. 25-40.

"Este sitio se encuentra en el noreste del estado de Hidalgo, a unos 1700 msnm en un ambiente templado seco. Muestra evidencias en superficie de por lo menos dos ocupaciones prehistóricas, la más antigua relacionada con evidencias Clovis, situable a fines del Pleistoceno y con un uso más abundante del pedernal, cuyo yacimiento está a unos 200 m, junto a un manantial. La más reciente, de principios del Holoceno, se caracteriza por una rica tipología Plainview y algunas puntas pedunculadas tempranas. La materia prima más utilizada es la obsidiana, sobre todo de los yacimientos de Zacualtipán, a unos 5 km. La semejanza con la tipología de Tehuacan plantea la posibilidad de una llegada desde el sur." (R. de a.)

PEARSON, David y Fernando SÁNCHEZ MARTÍNEZ, 1990, "Casas-acantilado en Chihuahua. Nueva evidencia en la Sierra Madre Occidental", *Arqueología 4*, segunda época, pp. 41-58.

Durante los trabajos para coleccionar referentes dendrocronológicos en el municipio de Madera, Chihuahua se localizaron cuatro sitios de este tipo, de los cuales se hizo un registro provisional. Éstos son El Segundo, Cueva Grande, El Potrero y las Jicarillas; los tres últimos presentaron graneros prehispánicos del tipo de campana con tallo. El sitio más importante parece ser Las Jicarillas, por sus características arquitectónicas y la presencia de cinco graneros en buen estado de conservación. Se describen además los elementos arquitectónicos y sus materiales constructivos y su ocupación se ubica en el periodo Medio de Casas Grandes.

MARTÍNEZ DONJUÁN, Guadalupe, 1990, "Una tumba troncocónica en Guerrero. Nuevo hallazgo en Chilpancingo", *Arqueología 4*, segunda época, pp. 59-66.

Es una comunicación sobre el hallazgo de una formación troncocónica reutilizada como tumba en la colonia Temixco II en la que fue necesaria una intervención de salvamento porque había sido parcialmente removida. Este elemento, excavado en el tepetate, se asociaba con restos de pisos y huellas de poste. El primer entierro era de un individuo adulto y la ofrenda era de estilo olmeca, por lo que pertenece al Preclásico. El segundo entierro, también de un individuo adulto, parece del Clásico, quizá relacionado con un centro ceremonial que se encuentra a unos

500 m. Se hace una pequeña revisión y discusión sobre antigüedad y función de las formaciones troncocónicas.

STARK, Barbara L. y Pamela SHOWALTER, 1990, "Reconocimiento en La Mixtequilla sur-central de Veracruz", *Arqueología 4*, segunda época, pp. 67-86.

Esta área se ubica en el lado oeste de la cuenca baja del río Papaloapan. Desde 1986 se han realizado estudios cartográficos, reconocimientos intensivos y recolecciones de superficie y excavaciones de prueba, para definir patrones de asentamiento. El análisis ambiental muestra una gran transformación del medio a causa de agricultura y ganadería; para el estudio de la relación hombre-naturaleza se adaptó el concepto de área de captación, por lo que se hizo necesario parcelar el área de acuerdo con sus recursos potenciales. Uno de los resultados más importantes son los mapas de densidad de los restos prehispánicos que, por cerámica, pueden fecharse desde fines del Preclásico temprano al tardío, al Clásico medio y terminal y al Posclásico, con cambios importantes en el patrón de asentamiento.

PIJOAN AGUADÉ, Carmen María y Josefina MANSILLA LORY, 1990, "Prácticas rituales en el norte de Mesoamérica. Evidencia en Electra, Villa de Reyes, San Luis Potosí", *Arqueología 4*, segunda época, pp. 87-96.

El sitio está unos 40 km al sur de la ciudad de San Luis Potosí, en lo que se ha llamado el Tunal Grande. La ocupación corresponde al Clásico (350-800 d.C.), con casas rectangulares con varios cuartos. Los restos humanos estaban revueltos, sin conexión anatómica y mezclados con huesos de animales. Se pudo definir un número mínimo de diez individuos: dos infantes, un adolescente, un subadulto y 6 adultos. Más del 90% de los huesos presenta huellas de fracturas y cortes intencionales y un 10% muestra exposición al calor; además hay porciones mal representadas como vértebras, costillas y huesos del pie. Lo anterior lleva a pensar en sacrificios humanos, cuyos restos fueron depositados como ofrenda.

PAILLÉS HERNÁNDEZ, María de la Cruz y Rosalba NIETO CALLEJA, 1990, "Primeras expediciones a las ruinas de Palenque. Josef Antonio Calderón y

Antonio Bernasconi", *Arqueología 4*, segunda época, pp. 97-128.

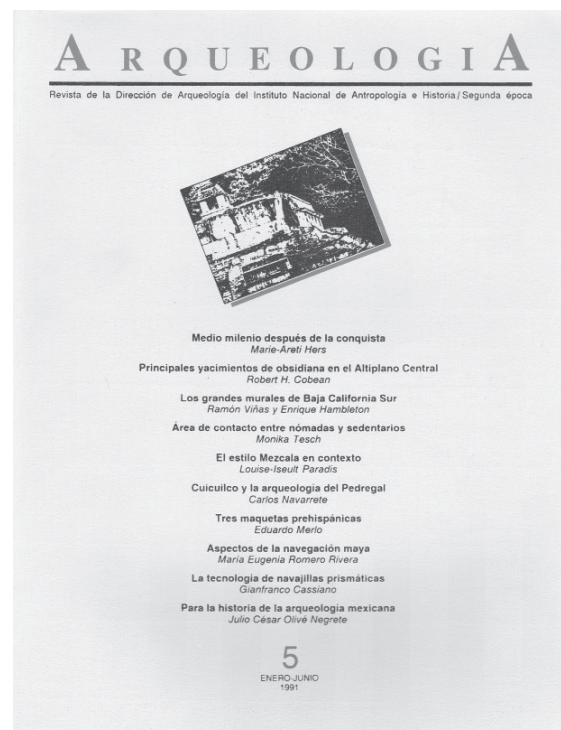
Los documentos descritos corresponden a las primeras expediciones a Palenque, a fines del siglo XVIII. Se analizan, se describen y se ilustran dos expedientes con tres documentos que contienen dibujos, mapas, planos, descripciones y ordenanzas. Por primera vez se incluyen las biografías de los primeros exploradores y de otros personajes indispensables para la realización de las expediciones. Además se incluyen datos epigráficos que proceden de estudios realizados en el propio sitio de Palenque, Chiapas.

GARCÍA CRUZ, Florentino, 1990 (noticia), "Balamkú: un sitio arqueológico maya en Campeche", *Arqueología 4*, segunda época, pp. 129-134.

CORTÉS HERNÁNDEZ, Jaime, 1990 (noticia), "Entierros de conquistadores en la Villa Rica de la Veracruz", *Arqueología 4*, segunda época, pp. 135-142.

Núm. 5, 1991, enero-junio

HERS, Marie-Areti, 1991, "Medio milenio después de la conquista. El estudio del pasado



prehispánico”, *Arqueología 5*, segunda época, pp. 3-7.

En el marco del XIV Coloquio Internacional de Historia del Arte y en el contexto de los movimientos de reivindicación de la autonomía de los pueblos indios, se presenta una interesante reflexión sobre el papel de los arqueólogos y, en general de los historiadores como reproductores de un discurso distorsionador del pasado, que es el fruto mismo del significado que tiene ese pasado para una sociedad aún profundamente dividida. Se aprovecha el ejemplo del Occidente de México que, si es visto como una región libre de la avalancha civilizadora olmeca, se limita a una serie de figuras de barro, huérfanas de contexto histórico.

COBEAN, Robert H., 1991, “Principales yacimientos de obsidiana en el Altiplano Central”, *Arqueología 5*, segunda época, pp. 9-31.

A través de estudios por métodos arqueológicos, geológicos y químicos (elementos traza por activación neutrónica y fluorescencia de rayos X) se han logrado identificar en el Altiplano Central de 12 a 15 yacimientos. Los que se reseñan aquí son: en el estado de Hidalgo, la Sierra de Pachuca, la región de Tulancingo y Zacualtipán; El Paredón, Puebla/Hgo.; Otumba, Edo. de México; Zinapécuaro y Ucareo, Michoacán. Para cada área de yacimientos se proporciona la ubicación, la extensión, características físico-químicas, formas de extracción y utilización en la época prehispánica. Al final se hace un esbozo de las variaciones cronológicas y geográficas en el uso de la obsidiana.

VIÑAS, Ramón y Enrique HAMBLETÓN, 1991, “Los grandes murales de Baja California Sur. Las cuevas de La Boca de San Julio I y Las Flechas”, *Arqueología 5*, segunda época, pp. 33-44.

Se describen dos sitios característicos del estilo Gran Mural en la cañada del arroyo San Pablo, en el noroeste de la Sierra de San Francisco. Los rasgos más importantes serían las composiciones dominadas por figuras humanas, con figuras animales; temas que integran el núcleo ideográfico asociado a ciertas imágenes abstractas con las que se entreteje un complejo de ‘mitogramas’. El conjunto de la Cueva de la Boca de San Julio I consta de 165 figuras clasificadas en 25 tipos, la mayoría con

forma de animales y algunas antropomorfas. La Cueva de Las Flechas, que además presenta evidencias de ocupación, contiene 203 figuras en 14 tipos. Aquí el conjunto es presidido por figuras humanas, acompañadas de cérvidos.

TESCH, Monika, 1991, “Área de contacto entre nómadas y sedentarios. Proyecto arqueológico Alaquines”, *Arqueología 5*, segunda época, pp. 45-58.

En este proyecto de frontera se pretende estudiar las fluctuaciones de la penetración de los grupos mesoamericanos a territorio de cazadores-recolectores. A la fecha se han localizado 269 sitios clasificados en tres categorías que representan grupos distintos y grados diferentes de contacto: áreas de dispersión de artefactos líticos, que representan cazadores-recolectores, áreas de dispersión o de concentraciones medias de cerámica y lítica, que serían zonas de contacto entre cazadores-recolectores e invasores sedentarios y concentraciones o dispersiones de cerámica con elementos arquitectónicos, como centros de grupos sedentarios invasores.

PARADIS, Louise Iseult, 1991, “El estilo Mezcala en contexto. Hallazgos en Ahuináhuac, Guerrero”, *Arqueología 5*, segunda época, pp. 59-68.

El trabajo discute la falta de contextualización local del llamado estilo Mezcala, las características representacionales y de tallado que han permitido establecer subgrupos. En el sitio arqueológico cercano a San Juan Tetelcingo está presente un complejo arquitectónico residencial y funerario y se infiere tentativamente una secuencia de ocupación de tres fases. Seis de las piezas se encontraron en rellenos producidos por la destrucción parcial prehispánica del conjunto arquitectónico como parte de una reorganización del espacio. Otra pieza apareció asociada al último piso de ocupación en un conjunto habitacional. Se concluye que una variante del estilo Mezcala se produjo en la provincia del Balsas, Guerrero entre el 500 a.C. y principios de nuestra era.

NAVARRETE, Carlos, 1991, “Cuicuilco y la arqueología del Pedregal. Crónica de un desperdicio”, *Arqueología 5*, segunda época, pp. 69-84.

A propósito de la polémica suscitada por la destrucción de una parte del sitio en la esquina de Insurgentes y Camino a Santa Teresa y a través de la revisión de sus intervenciones, se hace una reseña de los males sufridos, de la falta de publicaciones e informes que los documenten, de las extrañas reconstrucciones y, desde luego, de las grandes y pequeñas agresiones a un espacio enclavado en una zona de altísimo valor comercial. En la perspectiva "pedregalense" se analiza la interrelación, histórica y de sociología de la ciencia, entre Cuicuilco y Copilco y la pérdida de componentes arqueológicos. También se presenta un apéndice sobre la evolución histórica del Pedregal de Santo Domingo, desde la época prehispánica hasta la Independencia.

MERLO, Eduardo, 1991, "Tres maquetas prehispánicas. Calipan, Puebla", *Arqueología 5*, segunda época, pp. 85-92.

El hallazgo de una tumba prehispánica en un sitio de la cañada de Tehuacán, permitió la recuperación de varios tipos de materiales entre los que estaban tres maquetas de cerámica probablemente del Posclásico tardío. El recinto debió ser rectangular de piedra caliza recortada. Las piezas son representaciones de basamentos con estructuras rectangulares (*teocalli*) en la parte superior, del tipo que llaman "arquitectura mexicana". Se realiza una descripción detallada de la representación de los elementos arquitectónicos, dimensiones y proporciones, decoración y pictografía y se interpretan como parte del *itacate* mortuario, aunque también pueden haber funcionado como componentes de los altares domésticos.

ROMERO RIVERA, María Eugenia, 1991, "Aspectos de la navegación maya. La costa de Quintana Roo", *Arqueología 5*, segunda época, pp. 93-106. Considerando que un sistema de navegación tienen varios componentes, las características físico-ambientales del litoral condicionaron la forma de navegación, el establecimiento de rutas y sitios que se convirtieron en puertos de intercambio. El análisis de parte de los componentes permite resaltar el papel de los elementos del sistema de ayudas compuesto por referentes arqueológicos que son interpretados como marcadores geográficos, marcadores de ruta, marcadores de enfilación, marcadores

de peligro, sin olvidar un componente fundamental: el código de señales, que es en realidad un sistema de comunicación que garantizaba el éxito de los marcadores.

CASSIANO, Gianfranco, 1991, "La tecnología de navajillas prismáticas. Sus cambios en la época prehispánica", *Arqueología 5*, segunda época, pp. 107-118.

"A partir del análisis de los materiales hallados en un taller de navajillas en el Centro Histórico y de los reportes de las fuentes sobre tal oficio, se reconstruye la técnica de fabricación y se realizan mediciones preliminares de la producción en el taller. También se discuten los cambios en el tiempo en esta técnica utilizando dos indicadores, las lascas en cresta y las de preparación de la plataforma, estas últimas indicadoras de especialización. Finalmente se trata el problema del análisis funcional de las navajillas con datos arqueológicos y etnohistóricos." (R. de a.)

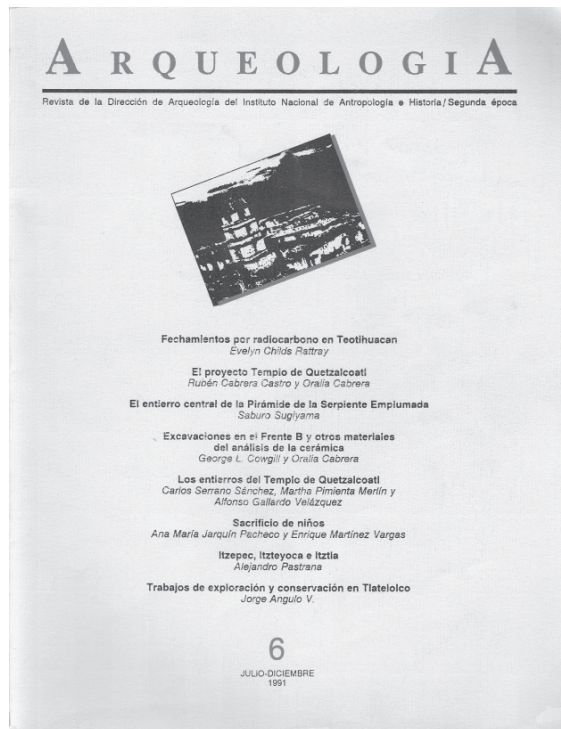
OLIVÉ NEGRETE, Julio César, 1991, "Para la historia de la arqueología mexicana. El caso de Thompson", *Arqueología 5*, segunda época, pp. 119-128.

Este impresionante recuento del caso Thompson-Chichén Itzá motiva una reflexión sobre la evolución de la legislación en materia de protección del patrimonio y su contexto político. Además de las consideraciones sobre la actitud que generan las diferentes posiciones sobre la propiedad privada y el derecho de apropiación de "los más civilizados", es interesante evaluar el papel de la comunidad científica del momento y la actitud de las autoridades y de los funcionarios gubernamentales. "La difusión es la mejor defensa de la actual Ley, que reconoce categóricamente la propiedad nacional de todo el patrimonio arqueológico, mueble e inmueble." Hoy en día el manejo aséptico de la información nos hace olvidarnos de las ecologías de la investigación, pero recordarlas y analizarlas nos permite tener claridad sobre los anacronismos, exclusiones y fallas que deben modificar nuestra actuación y soporte jurídico.

BRÜEGGEMANN, Jürgen K., 1991 (entrevista), "Vida y arqueología en San Petersburgo", *Arqueología 5*, segunda época, pp. 129-132.

CANTO A., Gisselle y Silvia GARZA T. DE GONZÁLEZ, 1991 (noticia), "Esculturas mexicas en Tetelpa, Morelos", *Arqueología* 5, segunda época, pp. 133-136.

Núm. 6, 1991, julio-diciembre



RATTRAY, Evelyn Childs, 1991, "Fechamientos por radiocarbono en Teotihuacan", *Arqueología* 6, segunda época, pp. 3-18.

Se examinan las fechas de RC¹⁴ de Teotihuacan sugiriendo las revisiones necesarias, tratando de conservar las cronologías tradicionales y de hacer modificaciones a las fases cerámicas y los inicios y terminaciones de las secuencias. En algunos casos los ajustes son de 100 años antes, en lugar de 50 años. Las fallas detectadas se deben principalmente al uso de elementos de construcción como vigas para datar la construcción de edificios. Se modifica la terminología de las fases Micaotli y Tlamimilolpa y se discuten ampliamente las fases Xolalpan y Metepec.

CABRERA CASTRO, Rubén y Oralia CABRERA, 1991, "El proyecto Templo de Quetzalcóatl. Planteamientos generales y resultados

preliminares", *Arqueología* 6, segunda época, pp. 19-31.

Se parte de la propuesta que Teotihuacan constituyó un Estado despótico y que sólo se puede explicar su gran desarrollo urbano a través del ejercicio de un poder centralizado que manipulaba a la población usando lo sagrado como medio de cohesión ideológica. En consecuencia, se hace necesario explorar La Ciudadela como sede del poder estatal, realizando trabajos de antropología física, arqueobotánicos y petrográficos en colaboración con laboratorios extranjeros. Una de las propuestas es que el calendario se origina en Teotihuacan.

SUGIYAMA, Saburo, 1991, "El entierro central de la Pirámide de la Serpiente Emplumada.

Implicaciones generales", *Arqueología* 6, segunda época, pp. 33-40.

Con la excavación de un túnel se logró recuperar información valiosa de tipo arquitectónico sobre las subestructuras en la pirámide y recuperar tiestos cuya identificación permitió precisar su cronología. Los entierros estaban asociados a materiales de ofrenda de piedras verdes, lítica, cerámica, figurillas antropomorfas talladas en piedra verde y excéntricos. Los datos obtenidos serán importantes para entender la función del monumento, así como la ideología e historia de la sociedad. Preliminarmente se asume que el gobernante principal de Teotihuacan no se encuentra entre los entierros trabajados hasta este momento. La estructura presentó un saqueo que se fechó en el 400 d.C.

COWGILL, George L. y Oralia CABRERA, 1991, "Excavaciones en el Frente B y otros materiales del análisis de la cerámica", *Arqueología* 6, segunda época, pp. 41-52.

Los estudios identificaron cerámica relacionada con las fases Miccaotli y Tlalmimilolpa temprano y Tzacualli; también se menciona la presencia de puntas de obsidiana, cuentas de piedra verde, orejeras y narigueras. Así, la plataforma adosada a la Pirámide de Quetzalcóatl se puede fechar a inicios del siglo V y, si aceptamos esta fecha para la pirámide, es probable que el sacrificio a gran escala asociado haya sido menos repentino de como se había propuesto. Se necesitan más investigaciones para poder precisar la fecha de construcción y abandono

y la relación con los diferentes eventos sociales que se desarrollaron dentro de la pirámide.

SERRANO SÁNCHEZ, Carlos, Martha PIMENTA MERLÍN y Alfonso GALLARDO VELÁZQUEZ, 1991, "Los entierros del Templo de Quetzalcóatl. Patrón de distribución por edad y sexo", *Arqueología* 6, segunda época, pp. 53-67.

Estos entierros fueron depositados antes de la construcción de la estructura (en el Clásico temprano) y comparten características que denotan un ceremonial muy elaborado, se inhumaron de forma ordenada. Se encontraron en posición semiflexionada, algunos al parecer con las manos amarradas en la espalda. Los estudios osteológicos hasta ahora muestran que se encuentran representados ambos sexos aunque hay más individuos masculinos y que los entierros colectivos son de sujetos de un mismo sexo. Esta investigación, una vez terminada, ayudará a la comprensión de las prácticas ceremoniales del Templo de Quetzalcóatl.

JARQUÍN PACHECO, Ana María y Enrique MARTÍNEZ VARGAS, 1991, "Sacrificio de niños. Una ofrenda a la deidad de la lluvia en Teotihuacan", *Arqueología* 6, segunda época, pp. 69-84.

A partir del análisis de materiales recuperados en la periferia del Centro Ceremonial de Teotihuacan, por los trabajos de infraestructura de la población actual, se pudo identificar la asociación de ofrendas de neonatos y de miembros humanos (brazos) al culto del dios de la lluvia. Se trata de datos importantes para la reconstrucción del sacrificio humano como parte del ritual religioso del sitio, que sostiene la hipótesis de Broda, en la que los niños representan a los tlaloques, lo que explicaría su recurrente presencia en las ofrendas.

PASTRANA, Alejandro, 1991, "Itztepec, Itzteyoca e Itztla. Distribución mexicana de obsidiana", *Arqueología* 6, segunda época, pp. 85-100.
Por medio del análisis de los diferentes procesos de obtención, distribución y utilización de la obsidiana, tomando en cuenta procesos geológicos y sociales que condicionan la extracción y uso del material, se busca responder a la pregunta de por qué no se registró la obsidiana como materia de tributo en el Códice

Mendocino. Hay varias poblaciones en dicho códice cuyo toponímico se relaciona con la obsidiana: Itztepec, Itzteyocan, Itzucan, Itztla, Izamatitlan, itzihuinquilocan e Itzmiquilitl. Tras la traducción y análisis de los locativos que hacen referencia al término *Itzli*, se determinan las características topográficas, presencia de recursos naturales y las características de las actividades agrícolas, entre otras cosas.

ANGULO V., Jorge, 1991, "Trabajos de exploración y conservación en Tlatelolco. Notas antiguas y comentarios recientes. Temporada 1965-1966", *Arqueología* 6, segunda época, pp. 101-116.
Se delimita la zona con base en una serie de remanentes arquitectónicos, que denotan las diferentes superposiciones estructurales de las diferentes fases constructivas. Las excavaciones presentaron una serie de problemas de conservación que se solucionaron de forma satisfactoria con el uso de tratamientos con base en polímeros para los restos óseos. Con los resultados de los trabajos arqueológicos, de los análisis de la bibliografía y de las fuentes, se puede dar una interpretación del sitio desde el momento de su fundación y del papel que jugó en el Altiplano Central.

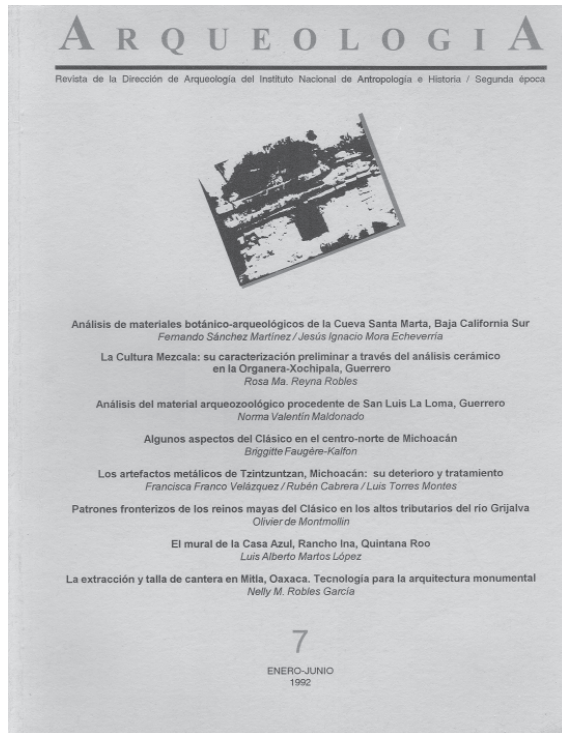
CONTRERAS MARTÍNEZ, José Eduardo, 1991 (noticia), "El Códice de Ocoteculco", *Arqueología* 6, segunda época, pp. 117-120.

MARTOS LÓPEZ, Luis Alberto, 1991 (noticia), "Tres nuevos pendientes de jade del tipo 'yelmo y babero'", *Arqueología* 6, segunda época, pp. 121-126.

BENAVIDES CASTILLO, Antonio, 1991 (reseña), "The ancient Maya City of Sayil", *Middle American Research Institute* 60, *Arqueología* 6, segunda época, pp. 127-128.

Núm. 7, 1992, enero-junio

SÁNCHEZ MARTÍNEZ, Fernando y Jesús Ignacio MORA ECHEVERRÍA, 1992, "Análisis de materiales botánico-arqueológicos de la Cueva Santa Marta, Baja California Sur, México", *Arqueología* 7, segunda época, pp. 3-8.
Los materiales, procedentes del saqueo sistemático y recuperados en 1968 fueron



identificados de acuerdo con sus características morfológicas y por comparación. En el caso de los artefactos elaborados con material vegetal, se describe el proceso de manufactura y el posible uso, completando la información con la de documentos etnohistóricos regionales. A partir de los pocos datos disponibles, se les relaciona con grupos de filiación cochimí y se señala a la cueva de Santa Marta como un campamento habitacional.

REYNA ROBLES, Rosa Ma., 1992, "La cultura Mezcala: su caracterización preliminar a través del análisis cerámico en La Organera-Xochipala, Guerrero", *Arqueología* 7, segunda época, pp. 9-27.

En esta área se realizaron excavaciones estratigráficas y se identificaron 16 tipos cerámicos, descritos con base en la pasta, el acabado de superficie y la ubicación estratigráfica. Se propone la existencia de una cultura regional denominada Balsas o Mezcala, definida de acuerdo con la arquitectura y los rasgos estilísticos, lo que alejaría a una parte de Guerrero del Occidente, relacionándolo con Mesoamérica pero sin perder su desarrollo eminentemente regional. Se concluye que hubo

tres etapas de ocupación: en el Clásico temprano y tardío, en el Epiclásico y en el Posclásico tardío, sin embargo los tipos cerámicos demuestran continuidad en la región.

VALENTÍN MALDONADO, Norma, 1992, "Análisis del material arqueozoológico procedente de San Luis La Loma, Guerrero, México", *Arqueología* 7, segunda época, pp. 29-38.

El material procede de tres unidades de excavación y consiste de restos del exoesqueleto y esqueleto de artrópodos, moluscos y vertebrados. Los 766 elementos fueron cuantificados en términos porcentuales, tratando de establecer ejemplares completos y los fragmentos identificables. En el listado adjunto se proporcionan descripciones morfológicas y datos de hábitat, de distribución y etnozoológicos. Sólo un elemento presentó huellas de uso. Los ambientes salobres de la región proporcionaron alimento a la comunidad de este sitios, siendo los moluscos el recurso más importante.

FAUGÈRE-KALFON, Brigitte, 1992, "Algunos aspectos del Clásico en el centro-norte de Michoacán", *Arqueología* 7, segunda época, pp. 39-50.

Los sitios de esta área, en el "Sector de la vertiente del Lerma", se describen y contabilizan por categorías morfológicas; se agrupan en aldeas, pueblos y centros. A través del estudio de patrón de asentamiento se describe cómo se fue dando la ocupación, repartición y organización interna de la región durante el Clásico, comenzando con los movimientos de colonización, antes del 600 d.C.; en la fase Lupe (600-800 d.C.), donde la organización se da de manera descentralizada y La Joya (850-900 d.C.), en la que hay cambios en la distribución de la población y aparecen relaciones con el "extranjero".

FRANCO VELÁZQUEZ, Francisca, Rubén CABRERA y Luis TORRES MONTES, 1992, "Los artefactos metálicos de Tzintzuntzan, Michoacán: su deterioro y tratamiento", *Arqueología* 7, segunda época, pp. 51-56.

En exploraciones realizadas a finales de la década de los años setenta, en Tzintzuntzan se recuperó un lote de 149 piezas de metal en avanzado estado de corrosión. Para

seleccionar el método adecuado de conservación los productos de corrosión de las piezas se determinaron por medio de la técnica de difracción de rayos X y se identificaron cloruros. Así, se formaron dos grupos para el tratamiento: el primero, compuesto sólo de artefactos metálicos, fue tratado con la técnica del lavado intensivo; el segundo, que presentaba restos orgánicos en los metales, fue sometido a un tratamiento anticorrosivo a través de un inhibidor de la acción de los cloruros y se consolidaron los elementos orgánicos. Estas acciones van a permitir su manejo para futuros estudios.

MONTMOLLIN, Olivier de, 1992, "Patrones fronterizos de los reinos mayas del Clásico en los altos tributarios del río Grijalva", *Arqueología 7*, segunda época, pp. 57-67.

El reconocimiento arqueológico exhaustivo realizado en la zona de los altos tributarios del río Grijalva pretende una aproximación a la distribución de la población, con relación a las zonas fronterizas entre las distintas unidades políticas que se encuentran en la zona maya de las Tierras Bajas. Se definen conceptos como unidades políticas, jerarquías de asentamiento, zonas fronterizas abiertas, cerradas y vacías, centros rectores, vacío demográfico, entre otros y se contrastan con los datos de la prospección. La aproximación del trazo de las fronteras políticas con los datos arqueológicos es importante para lograr entender la estructura política de los mayas.

MARTOS LÓPEZ, Luis Alberto, 1992, "El mural de la Casa Azul, Rancho Ina, Quintana Roo", *Arqueología 7*, segunda época, pp. 69-84.

El Grupo P, uno de los grupos de estructuras arqueológicas del sitio, relacionado con Xcaret, se compone de tres conjuntos. La exploración de la estructura P-I reveló tres adoratorios internos denominados "Templo de las Columnas", "La Casa Azul" y "El Santuario". Durante los trabajos de restauración de la Casa Azul, se localizó un mural en su fachada, en colores azul, gris, blanco, ocre y negro. La temática se centra en la fertilidad, la vida, el renacimiento y en el eterno movimiento del cosmos; estilísticamente es muy similar a sus semejantes de la Costa Oriental, aún con rasgos distintivos. Se hace una descripción y análisis del paño que remata la

fachada, la moldura superior, friso, moldura inferior, cornisa y muro. Los materiales asociados a la estructura y al cenote cercano al sitio se relacionan con las fuentes para una correcta interpretación.

ROBLES GARCÍA, Nelly M., 1992, "La extracción y talla de cantera en Mitla, Oaxaca. Tecnología para la arquitectura monumental", *Arqueología 7*, segunda época, pp. 85-112.

Para la restauración de la arquitectura de Mitla con métodos y técnicas tradicionales, se identificaron con base en la petrografía los materiales utilizados en la construcción. Se localizaron ocho canteras en una de las cuales se hicieron estudios geológicos, recolección de herramientas asociadas a la actividad de extracción y descripciones de materiales constructivos de piedra monumentales. El muestreo se repitió en otro tipo de sitios para su contraste. Los artefactos se clasificaron utilizando la propuesta de García Cook, complementada con datos etnográficos y bibliográficos, para llegar a una hipótesis funcional, apoyada también en la información etnográfica sobre el proceso de extracción y reducción en las canteras.

CONTRERAS MARTÍNEZ, José Eduardo, 1992 (noticia), "Los hallazgos arqueológicos de Ocotulco, Tlaxcala", *Arqueología 7*, segunda época, pp. 113-118.

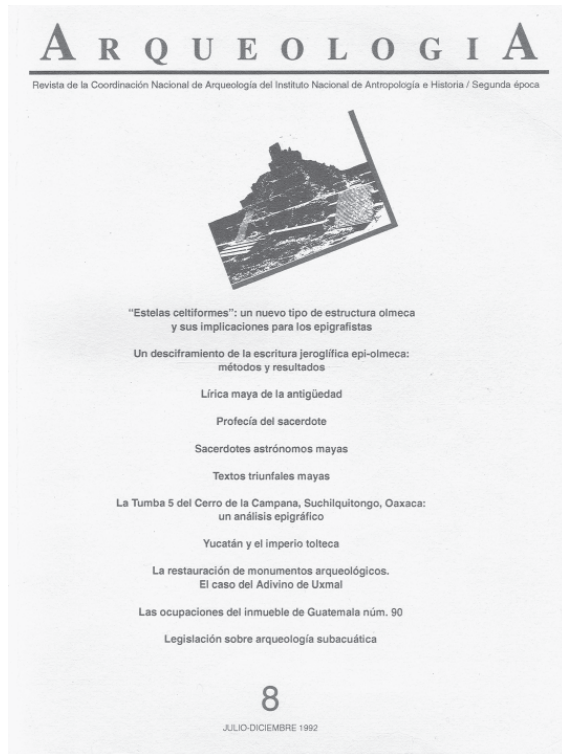
CARBALLAL STAEDTLER, Margarita, María FLORES HERNÁNDEZ, María del Carmen LECHUGA GARCÍA, Tomás VILLA CÓRDOVA y Francisco RIVAS CASTRO, 1992 (noticia), "Descubrimiento de tres dinteles de madera en SRE-Tlatelolco. Nuevo Edificio", *Arqueología 7*, segunda época, pp. 119-127.

Núm. 8, 1992, julio-diciembre

Editores, 1992, "Presentación", *Arqueología 8*, segunda época, p. 2.

PORTER, James B., 1992, "Estelas celtiformes: un nuevo tipo de escultura olmeca y sus implicaciones para los epigrafistas", *Arqueología 8*, segunda época, pp. 3-13.

La observación de las siete estelas temáticas olmecas derivadas de hachas-efigie —una



completa de Tzutzuculi, dos completas de La Venta y una casi completa de Tres Zapotes—llevó a identificar once rasgos o características comunes, que sugieren una progresión estilística. Por el análisis estilístico se plantea que no hay una escritura olmeca anterior a la maya. La presencia de una inscripción calendárica maya al reverso de la Estela C implica serias interrogantes ya que es muy temprana para ser considerada maya y muy tardía en términos de la relación entre lo maya y lo olmeca. Asimismo se presenta un problema cronológico si se pretende que la fecha fue grabada posteriormente a la manufactura de la pieza. Aun así, las estelas son un antecedente para las inscripciones no olmecas del estilo Tuxtla.

JUSTESON, John y Terrence KAUFMAN, 1992, “Un desciframiento de la escritura jeroglífica epi-olmeca: métodos y resultados”, *Arqueología 8*, segunda época, pp. 15-25.

Con base en interpretaciones fonéticas y logográficas se ha descifrado casi por completo el texto de la Estela 1 de La Mojarra. Con ayuda del análisis estructural del texto basado en el conocimiento del pre–proto–zoque se descifró la sintaxis; la identificación de las representaciones

sirvió como base a la lectura fonética y la interpretación semántica. Esta escritura jeroglífica, procedente de la periferia de la región central olmeca, corresponde al Preclásico tardío/Clásico temprano y ha sido denominada epi-olmeca por suponer su derivación de los olmecas. Se propone una cronología para el texto de La Mojarra basada en eventos astronómicos y la correlación con el calendario maya, que resultó ser sincrónico con el epi-olmeca.

YERSHOVA, Galina, 1992, “Lírica maya de la antigüedad”, *Arqueología 8*, segunda época, 1992, pp. 27-44.

Para ampliar el conocimiento acerca de la literatura maya se hizo la traducción de un texto maya escrito con caracteres latinos recuperado por casualidad. El documento, que contenía los *Kay nicté*, Cantares de amor, presentados en episodios, fue traducido y comentado en relación con las costumbres mayas de la Colonia y la grafía, fonética y morfología de su escritura. Otro ejemplo de su arte poético fue encontrado en una vasija, que era un accesorio de ritual conmemorativo, decorada de acuerdo con modelos estereotipados. Las inscripciones corresponden a la conmemoración de la esposa muerta de un gobernante y las escenas en la vasija son interpretadas y comentadas tomando en cuenta las fuentes de la época colonial.

KNÓROZOV, Yuriv y Galina YERSHOVA, 1992, “Profecía del sacerdote”, *Arqueología 8*, segunda época, pp. 45-54.

Se presentan los análisis iconográficos efectuados en vasijas polícromas pertenecientes a colecciones privadas. La primera representa un ritual de predicción, donde las más importantes eran las relacionadas con la agricultura: en este caso se presenta la predicción de una sequía para la veintena siguiente. Esta escena está relacionada con la de otra vasija, la cual presenta una representación del “envío del mensajero” a los dioses. Estas piezas no se relacionan directamente sino a través de las escenas que, al ser descritas, interpretadas y relacionadas con las fuentes, brindan información de rituales olvidados incluso antes de la llegada de los españoles y registrados como danzas festivas por algunos cronistas.

KNÓROZOV, Yuriv y Galina YERSHOVA, 1992, "Sacerdotes astrónomos mayas", *Arqueología 8*, segunda época, pp. 55-61.

Se realizaron análisis iconográficos en tres vasijas de Guatemala, dos de las cuales pueden proceder de Colinas del Jaguar, como se denominó Tikal antes de la conquista española. La vasija núm. 49 presenta una fórmula de la reencarnación relacionada con el sacerdote que estableció la fecha inicial de la cronología maya. La vasija núm. 14 es de tipo mitológico y representa la segunda parte de la fórmula de la reencarnación, proporcionando información sobre las concepciones de los mayas acerca del mundo de ultratumba. La vasija núm. 42 muestra el envío del mensajero a los dioses para la prevención de catástrofes que amenazaban a los jóvenes en el año del ciclo de Venus.

YERSHOVA, Galina, 1992, "Textos triunfales mayas", *Arqueología 8*, segunda época, pp. 63-71. La interpretación de los textos triunfales es una fuente para el esclarecimiento de los topónimos, nombres y títulos de personajes históricos reales ya que son testimonio de las guerras entre las ciudades Estado mayas del Clásico. Aquí se realiza el análisis iconográfico de textos guerreros en esculturas monumentales, dos dinteles de Yaxchilán, edificio 42, dintel 41 y edificio 1, dintel 8; un dintel de La Pasadita y el texto de un objeto de plástica menor: un fémur humano grabado procedente de la isla de Jaina.

URCID S., Javier, 1992, "La tumba 5 del Cerro de La Campana, Suchilquitongo, Oaxaca: un análisis epigráfico", *Arqueología 8*, segunda época, pp. 73-112.

En esta tumba, para la que se sugiere un uso prolongado, se hallaron mascarones, inscripciones pintadas y grabadas, una lápida grabada y otros elementos valiosos para la reconstrucción del contexto. Su importancia radica en ser un contexto primario bien definido y en la abundancia y diversidad iconográfica y epigráfica. Los textos tratan de la historia genealógica de una familia real zapoteca que gobernó hacia el siglo VIII de nuestra era y durante unos 200 años; es hasta la quinta generación de esta dinastía cuando se construyó la tumba. Al parecer, los restos fueron extraídos por los familiares para depositarlos en otro lugar.

KELLEY, David H., 1992, "Yucatán y el imperio tolteca", *Arqueología 8*, segunda época, pp. 113-119.

Con el fin de entender las relaciones entre Yucatán y Tula se hace un análisis de la iconografía y se reajustan las fechas propuestas para Oaxaca por Caso y Emily Rabin. La cronología del México central también es reconsiderada, junto a las de Tula y Yucatán, revisando las genealogías mencionadas en las fuentes y recalculando las duraciones de los gobiernos de los dirigentes. En el reinado de Ocho Venado se fabricaron las representaciones monumentales del poderío militar tolteca, dándose la relación más estrecha entre Yucatán y Tula durante el reinado de Topiltzin Nacxit Quetzalcóatl.

VILLALOBOS PÉREZ, Alejandro y Noemí Castillo TEJERO, 1992, "La restauración de monumentos arqueológicos. El caso del Adivino de Uxmal", *Arqueología 8*, segunda época, pp. 121-127.

Agentes endógenos y exógenos han provocado deterioro en la estructura El Adivino, en Uxmal. Se presentan once consideraciones arquitectónicas, constructivas, arqueológicas y de conservación, de acuerdo con el nivel de acción de los agentes de deterioro. El estado de conservación del edificio es resultado de la falta de mantenimiento, la colocación de un recubrimiento impermeable, la concentración de agua que está provocando fisuramientos y posibles desplazamientos y el desconocimiento de las condiciones estructurales. La infraestructura adecuada y el conocimiento de la arquitectura son necesarios para la conservación de la estructura.

GUEVARA SÁNCHEZ, Arturo, 1992, "Las ocupaciones del inmueble de Guatemala núm. 90", *Arqueología 8*, segunda época, pp. 129-136. Este inmueble, construido por los agustinos descalzos a principios del siglo XVII, fue el Hospicio de San Nicolás Tolentino y en 1792 fue el Real Seminario de Minería. El área total original ahora está fraccionada del número 84 al 92 de la calle Guatemala. Excavaciones realizadas en el núm. 90 aportaron poca información estratigráfica: hay cinco capas, cuatro prehispánicas y una colonial. Además de la información arqueológica, se presentan datos sobre la importancia del papel que desempeñó

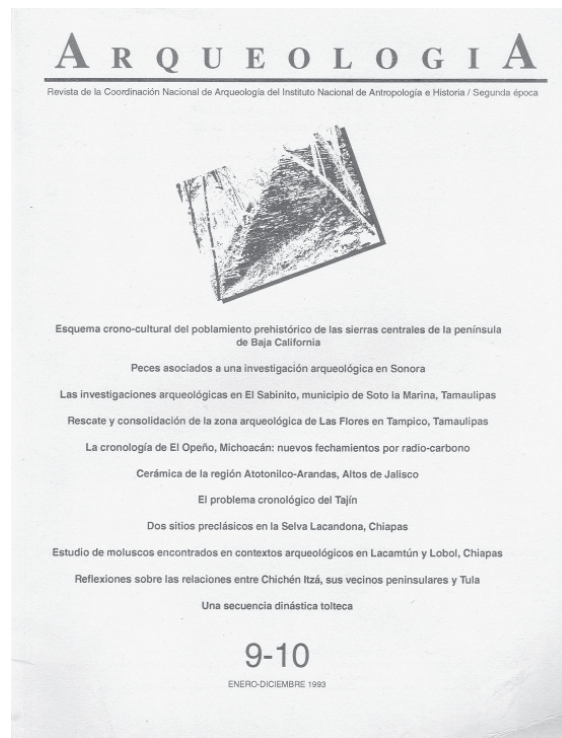
mientras fue el Seminario de Minería. Aunque el edificio sufrió serias modificaciones y daños, sigue estando en uso para diferentes actividades.

OLIVÉ NEGRETE, Julio César, 1992, "Legislación sobre arqueología subacuática", *Arqueología 8*, segunda época, pp. 137-145.

El marco jurídico que rige la protección del patrimonio en México no deja de lado los vestigios que se encuentran depositados en los fondos de aguas continentales y marítimas: la legislación protege de igual forma ese tipo de vestigios como los de cualquier otro sitio arqueológico. Se plantean los puntos clave del ámbito jurisdiccional de los estados para prevenir y castigar las violaciones jurídicas y se comenta el artículo 303 que trata de los objetos arqueológicos e históricos hallados en el mar.

CARREÓN, Emilie A., 1992 (reseña), Marcus, Joyce, *Mesoamerican Writing Systems: Propaganda, Myth and History in Four Ancient Civilizations*, *Arqueología 8*, segunda época, pp. 147-150.

Núms. 9-10, 1993, enero-diciembre



FULLOLA, I. M., M. A. PETIT, A. RUBIO, V. DEL CASTILLO y M. M. BERGADÀ, 1993, "Esquema crono-cultural del poblamiento prehistórico de las sierras centrales de la península de Baja California, México", *Arqueología 9-10*, segunda época, pp. 3-15.

El proyecto "Baja California" se realizó con el fin de completar la secuencia cultural de las sierras centrales de la península. El inventario de las pinturas en la Sierra de Guadalupe y en la de San Francisco permitió establecer diferencias estilísticas y técnicas, con interacciones en las áreas de contacto. Se realizaron excavaciones en la Cueva del Ratón, encontrando fogones, restos de huesos y abundante lítica. Se dataron pigmentos de las pinturas, obteniendo dos fechas entre 4000 y 5000 años a.P. y otra del 1325 a.P. Los fogones corresponden a la ocupación más reciente y datan del 450 a.P. La secuencia cultural está formada por dos fases precochimí, asociadas a pintura rupestre y una fase cochimí, entre el siglo XIII y XVII de la era cristiana.

DÍAZ-PARDO, Edmundo y Julieta BARRAGÁN SEVERO, 1993, "Peces asociados a una investigación arqueológica en Sonora", *Arqueología 9-10*, segunda época, pp. 17-28.

En el sitio de Machomoncobe, en el sur de Sonora, perteneciente a la cultura Huatabampo se encontraron en un basurero fechado al primer milenio de la era cristiana, muchos restos craneales y postcraneales de peces, clasificados en siete familias. Los otolitos fueron analizados por separado y mostraron la predominancia de tres familias. Todos los peces del sitio, excepto un taxon, pueden proceder de sistemas acuáticos con influencia marina y dulceacuícola. En los otolitos predominan los de borde opaco, lo que implicaría la captura de los peces en la época de primavera-verano.

NÁREZ ZAMORA, Jesús, 1993, "Las investigaciones arqueológicas en El Sabinito, municipio de Soto la Marina, Tamaulipas", *Arqueología 9-10*, segunda época, pp. 29-34.

El sitio se localiza en la parte superior de unas lomas, donde se concentra la mayoría de las estructuras, casi todas circulares y fabricadas con lajas de calizas. Los basamentos van de 4 a 15 m de diámetro y de pocos centímetros hasta más de 6 m de altura. Las escaleras de acceso son de dos tipos, remetidas sin alfardas y adosadas con

alfardas. La distribución de los basamentos es muy irregular y parecen corresponder a un patrón de asentamiento disperso.

GUEVARA SÁNCHEZ, Arturo, 1993, "Rescate y consolidación de la zona arqueológica de Las Flores en Tampico, Tamaulipas", *Arqueología 9-10*, segunda época, pp. 35-43.

La Pirámide de las Flores, explorada en 1941 por Ekholm, ha sido absorbida por la mancha urbana, lo que ha provocado severos daños por vandalismo, saqueo y deposición de basura moderna. Después de un recorrido de superficie, se realizaron excavaciones por medio de calas en el único montículo sobreviviente, que permitieron observar las alteraciones, así como detalles de las técnicas constructivas. En la cala 1 se encontraron dos entierros dobles, masculino y femenino, superpuestos, con deformación craneal y sin ofrenda, característica del Posclásico de la Huasteca; los varones pueden haber sido personajes importantes muertos en enfrentamientos con otros grupos, por la presencia en ambos de una punta de proyectil a la altura del abdomen. La intervención consistió en limpieza, consolidación y techado de algunas porciones.

OLIVEROS, Arturo y Magdalena DE LOS RÍOS PAREDES, 1993, "La cronología de El Opeño, Michoacán: nuevos fechamientos por radiocarbono", *Arqueología 9-10*, segunda época, pp. 45-48.

Este sitio, famoso por sus tumbas de tiro, es uno de los más significativos del Formativo medio. Fue reportado por Noguera en 1942 y posteriormente en dos temporadas en 1970 y en 1991 por Oliveros. Las excavaciones más recientes proporcionaron 50 muestras de carbón vegetal que fueron fechadas en el laboratorio de radiocarbono del INAH, obteniendo fechas en promedio general entre el 1308 y el 1110 a.C., lo que confirma la atribución cultural que se había realizado a partir del análisis cerámico.

CASTELLÓN HUERTA, Blas Román, 1993, "Cerámica de la región Atotonilco-Arandas, Altos de Jalisco", *Arqueología 9-10*, segunda época, pp. 49-59.

Entre 1987 y 1988 se recorrió la zona comprendida entre las poblaciones de Atotonilco el Alto, Arandas, Toluatlán y Ayo el Chico, donde se reconocieron 41 sitios, 22 con arquitectura y

19 con áreas de actividad. El análisis de la cerámica de superficie ubica la mayor densidad de ocupación para el Clásico temprano y tardío, entre el 100 y el 900 d.C., con grandes sitios-habitación en terrazas y centros cívico-ceremoniales en los valles. La cerámica está representada por tipos locales. A fines del Clásico, se aprecian influencias desde Zacatecas, Río Verde y el norte de Jalisco. En el Posclásico se interrumpe este desarrollo, aunque la producción de artefactos puede haber permanecido hasta la Conquista.

BRÜEGGEMANN, Jüergen K., 1993, "El problema cronológico del Tajín", *Arqueología, 9-10*, segunda época, pp. 61-72.

Se discuten los enfoques cronológicos sobre la cronología de la zona arqueológica Tajín y se someten los datos del análisis de materiales procedentes de diferentes investigaciones a técnicas de correlación estadística y de seriación. A pesar de las diferencias lógicas de metodologías y enfoques entre los diferentes estudios, las pruebas aplicadas muestran la existencia de una gran homogeneidad temporal en cuanto a la distribución horizontal y vertical de los materiales, con algunas diferencias que aparentemente reflejan el cambio entre el Clásico tardío y el Posclásico temprano. Comparaciones realizadas con materiales de cuatro pozos estratigráficos excavados en la temporada 1984 por el proyecto Tajín arrojan resultados parecidos.

RIVERO TORRES, Sonia E., 1993, "Dos sitios preclásicos en la Selva Lacandona, Chiapas", *Arqueología 9-10*, segunda época, pp. 73-89.

Se realizaron pozos estratigráficos en los sitios de San Quintín y de San José Bulnes, en el municipio de Ocosingo. En ambos había varios montículos, al parecer habitacionales, que fueron objeto de destrucción y saqueo. Por tipología cerámica hay relación con el Preclásico medio de las Tierras Bajas maya, con la fase Mamom de Uaxactún, con el complejo Ocos de Paso de la Amada, en el Soconusco y con la fase Cuadros de Izapa, ambos del Formativo temprano. Sin embargo, en los dos sitios la parte fuerte de la ocupación va del Preclásico medio final al superior. La lítica está fabricada en materiales locales, excepto la obsidiana, que quizá procede de los altos de Guatemala.

VALENTÍN, Norma, 1993, "Estudio de moluscos encontrados en contextos arqueológicos en Lacamtún y Lobol, Chiapas", *Arqueología 9-10*, segunda época, pp. 91-96.

La fauna malacológica aquí reportada procede de pozos de sondeo en ambos sitios. El tipo de molusco más abundante es el de agua dulce, *Pachychilus* spp. lo que, aunado a su fragmentación, indica que fue usado como alimento. La concha nácar también de agua dulce, *Psoronaias crocodilorum*, es abundante, aunque muy fragmentada; la presencia de varias especies de moluscos terrestres parece deberse a causas naturales, mientras el único caracol marino, del género *Oliva*, está trabajado como adorno.

MALDONADO CÁRDENAS, Rubén y Edward B. KURJACK, 1993, "Reflexiones sobre las relaciones entre Chichén Itzá, sus vecinos peninsulares y Tula", *Arqueología 9-10*, segunda época, pp. 97-103.

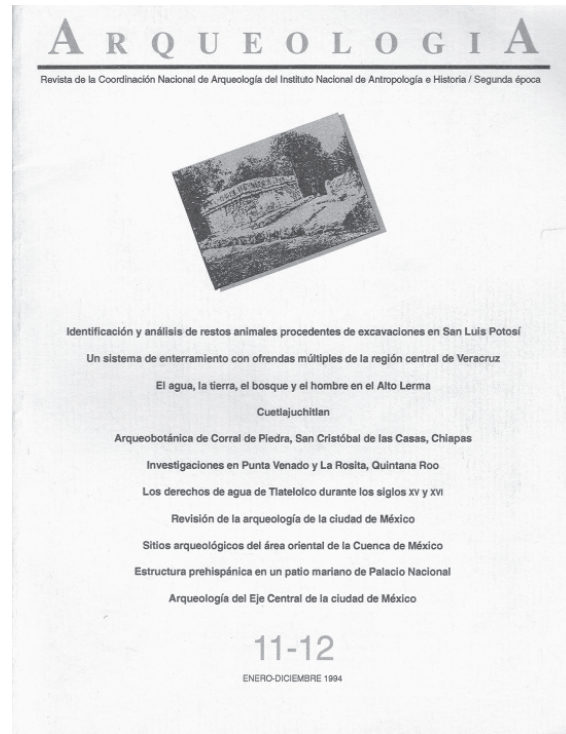
Se analiza la interacción entre Chichen Itzá y varios sistemas regionales del Clásico final, cuando se da una intensa relación con la zona Puuc, a juzgar por su estilo arquitectónico; los sistemas analizados son el Uxmal-Kabah, en la región Puuc y en norte de la península el de Coba-Yaxuná al oriente, el Aké-Izamal en el centro y el Uci-Cansahcab al poniente. Para el Posclásico temprano se amplía la interacción hacia el altiplano central, específicamente con el sistema tolteca. Además de la arquitectura, la información utilizada para establecer esos contactos fue la epigrafía, el estilo escultórico, la iconografía, la cerámica y algunos materiales específicos como el pedernal.

MOLLOY, John y David H. KELLEY, 1993, "Una secuencia dinástica tolteca", *Arqueología 9-10*, segunda época, pp. 105-120.

Uno de los problemas enfrentados es la abundancia de calendarios mesoamericanos, aun para la cuenca de México. Puesto que un esquema único puede causar duplicidad y alargamiento de la secuencia, es necesario especificar la fuente calendárica, acotando las variaciones y formas de considerar los nombres, nombres calendáricos y equivalencias. Con base en una extensa revisión de tres fuentes primarias básicas, que involucra parte de las dinámicas sociales de estos momentos, se sintetizan los

resultados en tres tablas dinásticas donde se establece una genealogía de gobernantes toltecas entre el 940 y 1267 d.C.

Núms. 11-12, 1994, enero-diciembre



ÁLVAREZ, Ticul y Aurelio OCAÑA, 1994, "Identificación y análisis de restos animales procedentes de excavaciones arqueológicas en San Luis Potosí", *Arqueología 11-12*, segunda época, pp. 3-18.

A partir de materiales paleontológicos recuperados por las excavaciones de los sitios El Valle de Santa María, Abrigo Peña del Tecolote, Cueva del Sordo, Cueva Respaldo de la Cuchilla Prieta, El Alcantar, y los sitios El Matorral A, B y C de Tierra Nueva, se realizó una clasificación taxonómica identificando la distribución general de las diferentes especies. El resultado permite concluir que los materiales pertenecen a dos clases, Mollusca y Chordata; además, se identificaron restos fósiles de borrego del Pleistoceno, que da la fecha más antigua del depósito, 10 mil años aproximadamente.

LEÓN PÉREZ, Ignacio, 1994, "Un sistema de enterramiento con ofrendas múltiples de la región

central semiárida del estado de Veracruz”, *Arqueología 11-12*, segunda época, pp. 19-28. El rescate arqueológico efectuado en un sitio monumental ubicado en el ejido El Zacatal permitió la exploración de una estructura con enterramientos en asociación con ofrendas. Una característica importante de las ofrendas es que muestran elementos relacionados con la alegoría de las mujeres muertas en parto (Cihuateteotl). El asentamiento puede ser asignado a la cultura Remojadas, la cual se aleja de lo olmeca y lo totonaco para emparentarse con la región Mixteco-Poblana y Córdoba-Orizaba.

SUGIURA, Yoko, Antonio FLORES, Beatriz LUDLOW, Francisco VALADÉZ, Michele GOLD y Jean-Michel MAILLOL, 1994, “El agua, la tierra, el bosque y el hombre en el Alto Lerma: un estudio multidisciplinario”, *Arqueología 11-12*, segunda época, pp. 29-45.

El área de estudio comprende la cuenca del río Lerma-Chapala-Santiago. Se presenta una visión general de la geología, geomorfología, condiciones climáticas e hidrología del área de estudio, con observaciones sobre la sedimentación y paleoambiente, análisis químicos, reconstrucción de la vegetación y paleolimnología. Los resultados muestran un nivel freático alto, homogeneidad en los diferentes perfiles en cuanto a propiedades químicas y sedimentológicas; además, se pueden definir tres fases con variaciones internas, que señalan una deposición lacustre. También hay presencia de agua dulce y termal y es difícil identificar cambios climáticos sustanciales.

TALAVERA GONZÁLEZ, Jorge Arturo y Juan Martín ROJAS CHÁVEZ, 1994, “Cuetlajuchitlán”, *Arqueología 11-12*, segunda época, pp. 47-63.

En este sitio, de gran importancia para la comprensión de las culturas del Formativo en el noroeste de Guerrero, se identificaron evidencias de su origen, desarrollo y abandono. Empleando un marco teórico basado en el materialismo cultural, se diseñó una estrategia de investigación enfocada a identificar la infraestructura, la estructura y la superestructura. Los datos arqueológicos y el análisis de los materiales ayudaron a reconstruir parte de las actividades importantes que se desarrollaron en el sitio, tales como la producción alimenticia,

los diferentes modos de reproducción ideológica, la economía política y el patrón de asentamiento. El área sufrió una desecación y la práctica de la agricultura intensiva modificó la cubierta vegetal, causando una baja notable en la productividad.

MONTÚFAR LÓPEZ, Aurora, 1994, “Estudio arqueobotánico de la Cueva 1, Corral de Piedra, San Cristóbal de las Casas, Chiapas”, *Arqueología 11-12*, segunda época, pp. 65-70.

El objetivo de este proyecto es ampliar el conocimiento de las culturas que se desarrollaron e identificar los diferentes cambios climáticos que se dieron a lo largo del tiempo en el área. Este trabajo se basa en la interpretación taxonómica y de rasgos ecológicos generales, a partir de la identificación de semillas, madera, carbón y hojas depositadas en los perfiles estratigráfico-arqueológicos de la Cueva 1. Por el análisis botánico-ecológico se establecieron tres fases de cambio climático en los últimos 750 años: una fase templada húmeda, con presencia de semillas que requieren humedad alta; una fase templada seca, con elementos como gramíneas y amarantáceas y otra fase templada húmeda, con presencia de elementos de origen boreal.

MARTOS LÓPEZ, Luis Alberto, 1994, “Investigaciones en la Costa Oriental: Punta Venado y La Rosita, Quintana Roo”, *Arqueología 11-12*, segunda época, pp. 71-93.

Este sitio representa uno de los varios grupos que pertenecen al complejo de Xcaret. El lugar se caracteriza por la presencia de un complejo de albardadas que delimitan solares; asociados a las albardadas existen aguadas, cenotes, cavernas, sascaberas y rejoyadas o doinas. La ocupación del área se dio por grupos pescadores a partir del Preclásico superior e inicios del Protoclásico; los sitios de tierra adentro posiblemente se dedicaron al cultivo, a la caza y a la producción de miel. Los centros ceremoniales fueron abandonados durante el Clásico, entre el 300 y 400 d.C., pero los sitios habitacionales parecen continuar y nuevamente en el Posclásico tardío cuando el lugar cobra un nuevo auge y el sistema de solares alcanza su mayor complejidad.

CARBALLAL STAEDTLER, Margarita y María Flores HERNÁNDEZ, 1994, “Los derechos de agua de Tlatelolco durante los siglos XV y XVI: su límite

oriente”, *Arqueología 11-12*, segunda época, pp. 97-109.

Uno de los primeros objetivos del trabajo fue ubicar e identificar las estructuras hidráulicas y comprobar si son semejantes a las descritas por las fuentes, además de corroborar si las obras tenían la función que se les atribuía en los documentos escritos. El análisis gráfico de documentos y fuentes escritas referentes a estas construcciones permite reconstruir la forma en que las obras hidráulicas se construyeron y modificaron a lo largo de la época estudiada.

LÓPEZ WARIO, Luis Alberto, 1994, “De los fragmentos urbanos”, *Arqueología 11-12*, segunda época, pp. 111-117.

La arqueología ha tenido una relación muy estrecha con la sociedad, primordialmente institucional. Por las remodelaciones de la Ciudad de México se han recuperado grandes cantidades de materiales arqueológicos de las diferentes etapas históricas; también gracias a las constantes modificaciones del paisaje urbano se recuperan constantemente vestigios en los programas de salvamento. La investigación arqueológica en el país se puede dividir en cinco épocas: Descripciones (antes de 1885); Participación estatal (1885-1920); Forjando instituciones (1920-1945); Profesionalización (1945-1978); Ante la crisis (1978-1988). La labor de protección del patrimonio se ha venido realizando bajo situaciones de improvisación y de carencia de estrategias académicas, económicas, sociales y políticas.

PULIDO MÉNDEZ, Salvador y Francisco ORTUÑO COS, 1994, “Algunos sitios arqueológicos del área oriental de la Cuenca de México”, *Arqueología 11-12*, segunda época, pp. 119-122.

Muchos de los sitios arqueológicos de la zona se ven afectados por el crecimiento de asentamientos humanos modernos como Izcalli, Tlalpizáuac, Valle de Chalco, El Capulín y Xico. El primer paso fue investigar en qué momento esta región empezó a considerarse sin potencial para estudios arqueológicos. Para ello, se identificaron sitios por medio de fotografía aérea y se hizo una comparación con fotos antiguas, para determinar el nivel de afectación de los sitios en relación al avance de la mancha urbana. Por las excavaciones

arqueológicas, las fechas de ocupación de los sitios corresponden a la época del Formativo tardío, con la posibilidad de una reocupación a principios del Clásico.

CORONA PAREDES, Octavio R., María PÉREZ SANTILLÁN y Luis Carlos HERNÁNDEZ A., 1994, “Estructura prehispánica en el segundo Patio Mariano del Palacio Nacional”, *Arqueología 11-12*, segunda época, pp. 123-132.

Como antecedentes históricos de las llamadas Casas Nuevas de Moctezuma que ocupaban lo que hoy es Palacio Nacional, se utilizaron los textos de fray Francisco de Aguilar y de fray Juan de Torquemada, y el Códice Mendocino. En el segundo patio mariano se utilizó una técnica de excavación extensiva para delimitar el complejo estructural prehispánico y las excavaciones dieron como resultado la identificación de la superestructura 1, de cuatro estructuras (A, B, C y D) y de una subestructura. Este trabajo aporta nuevos datos sobre los sistemas constructivos y el conjunto arquitectónico denominado superestructura.

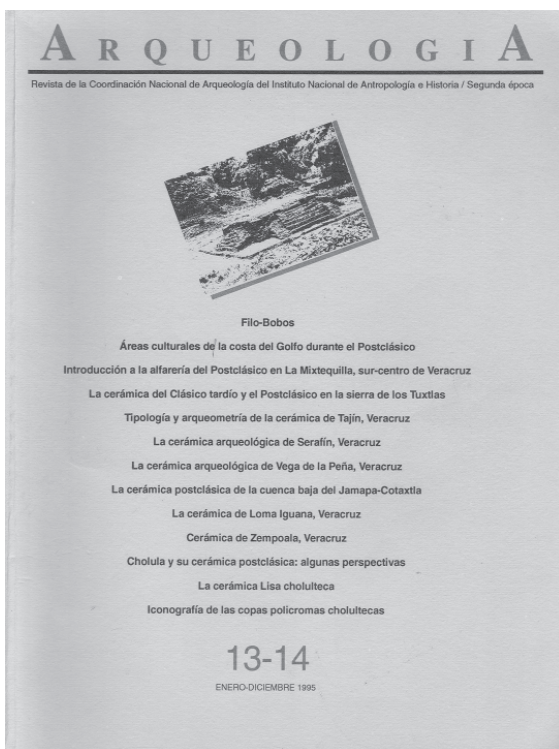
PULIDO MÉNDEZ, Salvador, 1994, “Arqueología del Eje Central Lázaro Cárdenas de la ciudad de México”, *Arqueología 11-12*, segunda época, pp. 133-138.

La investigación arrojó datos de la ciudad en sus distintas épocas de ocupación. Parte del área que ocupa la línea 8 del metro fue zona de chinampas mexicas. Entre las evidencias arqueológicas resaltan las de la esquina de Eje Central y Victoria, restos de casas habitación con gran cantidad de materiales cerámicos asociados. Gracias a estas excavaciones se pudo afinar el conocimiento de la época prehispánica, de la Conquista y los primeros años de la Colonia, del esplendor colonial y de los movimientos de independencia.

GUEVARA SÁNCHEZ, Antonio, 1994 (noticia), “Un vestigio de la época colonial”, *Arqueología 11-12*, segunda época, pp. 139-143.

RAMÍREZ ACEVEDO, Gilberto, 1994 (noticia), “Un monolito del típico estilo olmeca”, *Arqueología 11-12*, segunda época, pp. 144-146.

Núms. 13-14, 1995, enero-diciembre



CORTÉS HERNÁNDEZ, Jaime, 1995 (nota científica), "Filo-Bobos", *Arqueología 13-14*, segunda época, pp. 3-4.

PADILLA YEDRA, Judith, 1995, "Áreas culturales de la costa del Golfo durante el Posclásico", *Arqueología 13-14*, segunda época, pp. 5-15. En el área que abarca las obras de rescate del gasoducto que va desde la planta Los Ramones, Nuevo León, por el norte, a Cactus, en el estado de Chiapas, quedaron comprendidas todas las regiones culturales: la de los nómadas y seminómadas de Tamaulipas; la Huasteca; las de los olmecas arqueológicos e históricos y la maya, en periodos cronológicos-culturales que van del Formativo al Virreinato. Para las interpretaciones se utilizaron las cronologías propuestas en investigaciones anteriores, utilizando la cerámica como base de los análisis.

STARK, Barbara L., 1995, "Introducción a la alfarería del Posclásico en La Mixtequilla, sur-centro de Veracruz", *Arqueología 13-14*, segunda época, pp. 17-36.

El análisis cerámico se basa en una tipología experimental que, tomando como base la propuesta de Vázquez Zárate para el Posclásico, propone la creación de nuevos tipos. El fin de la clasificación cerámica es reconocer las decisiones fundamentales del artesano en la fabricación; así como el uso de desgrasantes burdos, de ciertos atributos de diagnóstico, estilos decorativos que pueden dar indicaciones de lugar y época de manufactura. En resumen, el objetivo es reconocer la co-ocurrencia de tipos por paquetes de atributos, para identificar las relaciones políticas y económicas en las distintas etapas culturales del sitio.

POOL, Christopher A., 1995, "La cerámica del Clásico tardío y el Posclásico en la sierra de los Tuxtles", *Arqueología 13-14*, segunda época, pp. 37-48.

Es muy poca la información que se tiene de este periodo y de la región de los Tuxtles, aunque el Códice Mendoza la identifica como tributaria de Tochtepec. Por esto uno de los objetivos de este trabajo es describir las diferentes fases cerámicas del área y compararlas con otras secuencias cercanas dentro de una cronología relativa para, posteriormente, poder precisar las fechas del Clásico tardío y Posclásico. Existe la posibilidad de una despoblación masiva o una caída demográfica y política a finales del Clásico y de un abandono en el Posclásico tardío, ya que los materiales arqueológicos son muy escasos o ausentes.

LIRA LÓPEZ, Yamile, 1995, "Tipología y arqueometría de la cerámica de Tajín, Veracruz", *Arqueología 13-14*, segunda época, pp. 49-57.

El material para este trabajo se obtuvo de distintos contextos, de áreas habitacionales, plazas juegos de pelota y de recolección general. La cerámica se clasificó de acuerdo con sus características físicas como la pasta, grosor, color, color en superficie, forma, decoración y acabado. El análisis dio como resultado identificar 26 tipos cerámicos, los cuales forman cinco grupos: doméstica, pulida o bruñida, diagnóstica, utilitaria y de pasta fina. Cada tipo se nombró tomando en cuenta su atributo más sobresaliente. El siguiente paso consistió en la aplicación de análisis químicos, mineralógicos y petrográficos por medio de la arqueometría, para identificar las técnicas de manufactura.

JIMÉNEZ LARA, Pedro, 1995, "La cerámica arqueológica de Serafín, Veracruz", *Arqueología 13-14*, segunda época, pp. 59-77.

El sitio se encuentra al norte del estado de Veracruz, en la región del Tajín. En esta primera fase del reconocimiento se analizaron materiales cerámicos representativos de superficie y de excavación para tratar de ubicarlo cronológicamente. Su estructura es típicamente mesoamericana, organizada en grupos que forman plazas con juegos de pelota. Se compone de 30 montículos asentados sobre terrazas artificiales, se encuentra dividido en dos grupos y las áreas habitacionales constan de construcciones menores.

LAGUNES GUSHIKEN, Concepción, 1995, "La cerámica arqueológica de Vega de la Peña, Veracruz", *Arqueología 13-14*, segunda época, pp. 79-84.

Uno de los objetivos de este estudio fue el de establecer una cronología cultural del sitio, su vinculación con sitios de la Costa del Golfo y otras regiones en los diferentes momentos de su desarrollo. El análisis de las colecciones cerámicas de excavación permitió establecer tipos agrupados en tradiciones cerámicas, para conocer su secuencia cronológico-cultural y sus vinculaciones con sitios de otras regiones y de diferentes momentos de desarrollo.

DANEELS, Annick, 1995 (nota científica), "La cerámica postclásica de la cuenca baja del Jamapa-Cotaxtla", *Arqueología 13-14*, segunda época, pp. 85-88.

CASIMIR DE BRIZUELA, Gladys, 1995 (nota científica), "La cerámica de Loma Iguana, Veracruz", *Arqueología 13-14*, segunda época, pp. 89-91.

HERNÁNDEZ ARANDA, Judith, 1995, "Cerámica de Zempoala, Veracruz", *Arqueología 13-14*, segunda época, pp. 93-101.

Como parte del proyecto Historia del Asentamiento Humano en la Costa Central de Veracruz se analizaron los materiales cerámicos que corresponden al Posclásico, intentando, además, hacer una complementación con las fuentes históricas. La temporalidad de Zempoala va del 1200 a 1521 d.C. La cerámica del sistema amurallado demuestra la sucesión de tres etapas: la Arcaica, la asociada a materiales

teotihuacanoïdes y el momento del contacto. Para confrontar la información histórica con los materiales arqueológicos se desarrollaron análisis petrográficos y de rayos X.

PLUNKET NAGODA, Patricia, 1995, "Cholula y su cerámica postclásica: algunas perspectivas", *Arqueología 13-14*, segunda época, pp. 103-108. Se propone un sistema clasificatorio para las cerámicas posclásicas, para diferenciar los materiales tempranos de los tardíos; además, se plantea la necesidad de identificar patrones estilísticos e iconográficos que distingan al material local de los policromos foráneos. Además, partir del sistema de análisis propuesto por Eduardo Noguera, buscando tipos diagnóstico para identificar los distintos periodos cronológicos. Se descarta el uso de las fases Cholula I, II y III y se proponen las fases: Aquiahuac (1000-1200 d.C.); Tecama (1200-1350 d.C.) y Mártir (1350-1519 d.C.).

SUÁREZ CRUZ, Sergio, 1995, "La cerámica Lisa cholulteca", *Arqueología 13-14*, segunda época, pp. 109-120.

Este trabajo pretende unificar los criterios de estudio y clasificación de los materiales cerámicos. Se sabe que un mismo grupo cerámico puede recibir diversos nombres en diferentes sitios, por lo que se pretende difundir e intercambiar la información de los de Cholula para que no se les apliquen nuevos nombres. En el análisis, aplicado a los tipos diagnósticos, se describió cada uno por separado, agrupando los materiales con las tipologías ya existentes y, posteriormente, el tipo y sus variantes fueron estudiados de forma independiente. Los rasgos más importantes de cada descripción son: introducción, el nombre o nombres con que se le conoce, bibliografía, lugar de procedencia, descripción de formas, pasta, decoración, diseños, cronología aproximada.

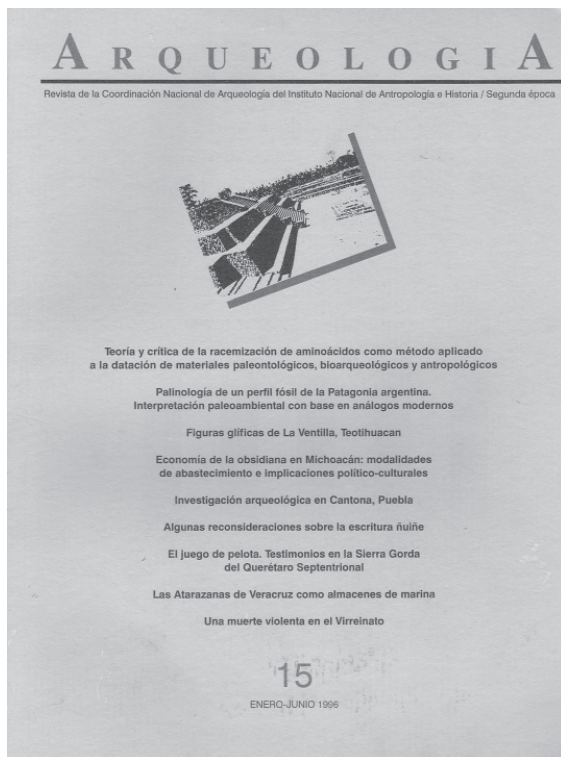
HERNÁNDEZ S., Gilda., 1995, "Iconografía de las copas policromas cholultecas", *Arqueología 13-14*, segunda época, pp. 121-127.

En general esta cerámica policroma de Cholula, denominada tipo código, que fue utilizada en actividades rituales, contiene una serie de símbolos pictográficos e ideográficos susceptibles de ser leídos y que proporcionan información

sobre la sociedad que los produjo y usó. El trabajo se centró en el estudio de una forma específica, las copas, de las que se identificó el posible uso, relacionándolas con la guerra sagrada, como contenedoras de sangre, asociadas con sacrificios y con la fertilidad. Uno de los problemas que enfrentó el análisis fue la descontextualización de los materiales, ya que provienen de basureros y son producto de rescates.

SCHMIDT SCHOENBERG, Paul, 1995 (noticia), "El uso de la microcomputadora en el análisis de materiales arqueológicos", *Arqueología 13-14*, segunda época, pp. 129-135.

Núm. 15, 1996, enero-junio



HORTOLÀ, Policarp, 1996, "Teoría y crítica de la racemización de aminoácidos como método aplicado a la datación de materiales paleontológicos, bioarqueológicos y antropológicos", *Arqueología 15*, segunda época, pp. 3-18.

Se describen los fundamentos teóricos de la datación cronométrica de racemización, el

papel de los aminoácidos y la transformación de un compuesto quiral a su imagen especular. Se discuten las ventajas y desventajas de esta técnica para lograr la valoración de los resultados obtenidos en laboratorio, para el planteamiento adecuado del problema y para que los resultados obtenidos sean interpretados correctamente y de acuerdo con la variación de las condiciones ambientales del lugar donde se obtenga la muestra. A pesar de tratarse de un método en fase de desarrollo, la técnica puede ser bastante exacta.

TRIVI DE MANDRI, Matilde E., Lidia S. BURRY y María C. LOMBARDO, 1996, "Palinología de un perfil fósil de la Patagonia argentina. Interpretación paleoambiental con base en análogos modernos", *Arqueología 15*, segunda época, pp. 19-25.

Los análisis palinológicos realizados en el área del río Pinturas son comparados estadísticamente con la composición polínica del perfil del Alero Charcamata y con registros polínicos actuales, para conocer los cambios ambientales y corroborar la existencia de un proceso de desertización. Se describe el área de estudio, los materiales y métodos usados para el análisis de las 34 muestras de suelo superficial y ocho muestras fósiles en estratigrafía. Con un total de 13 variables polínicas, fue realizado el análisis estadístico aplicando técnicas de agrupamiento del tipo dendrograma, concluyendo que no había evidencias del proceso de desertización.

CABRERA CASTRO, Rubén, 1996, "Figuras glíficas de La Ventilla, Teotihuacan", *Arqueología 15*, segunda época, pp. 27-40.

En las excavaciones realizadas como parte del Proyecto Especial Teotihuacan 1992-1994 se localizaron numerosas figurillas glíficas pintadas en el piso de una plaza y un personaje de cuerpo completo localizado también en el piso de un patio hundido. Se hace una descripción del área excavada y de la llamada Plaza de los Glifos, con una propuesta de cómo deben leerse las representaciones. Posteriormente se describen los glifos y la representación zoomorfa de manera general y se discuten sus posibles implicaciones calendáricas. De acuerdo con el contexto arquitectónico, estas representaciones pueden pertenecer a la fase Tlalmimilolpa tardío o Xolalpan temprano.

DARRAS, Véronique, 1996, “Economía de la obsidiana en Michoacán: modalidades de abastecimiento e implicaciones político-culturales”, *Arqueología 15*, segunda época, pp. 41-54.

Se plantea una serie de reflexiones e hipótesis respecto a las modalidades de abastecimiento y consumo de la obsidiana en la región centro norte de Michoacán, con el fin de reconstruir las redes y los mecanismos de circulación en la región, mismos que muestran cambios sustanciales entre las diferentes fases de ocupación. Los dos aspectos a trabajar son las caracterizaciones geoquímicas de la obsidiana y el estudio de los procesos técnicos realizados dentro de la cadena operativa, desde que se adquiere la materia prima hasta el abandono final del artefacto. Los yacimientos de la región se describen con los rasgos líticos representativos de cada fase o complejo cultural y se relacionan con el grado de complejidad política de las sociedades.

GARCÍA COOK, Ángel y B. Leonor MERINO CARRIÓN, 1996, “Investigación arqueológica en Cantona, Puebla”, *Arqueología 15*, segunda época, pp. 55-78.

Se presentan los resultados preliminares de los estudios realizados en Cantona, con la ubicación geográfica de la ciudad y los trabajos realizados durante la exploración, restauración y habilitación de una parte de ella, donde se obtuvo un conocimiento más profundo de los sistemas constructivos, se detectaron elementos arquitectónicos elaborados y complejos y la ausencia de cementantes. Se describen las unidades habitacionales, las vías de comunicación, los juegos de pelota, las plazas y los accesos. Sobre la temporalidad del asentamiento, Cantona inició su ocupación durante el Clásico, siendo contemporánea a Cholula y Teotihuacan, aunque independiente a ellas, tuvo su apogeo durante el Epiclásico, como parte de una sistema comercial y desapareció hacia el Posclásico temprano.

RODRÍGUEZ CANO, Laura, Ángel Iván RIVERA GUZMÁN y Júpiter MARTÍNEZ RAMÍREZ, 1996, “Algunas reconsideraciones sobre la escritura ñuiñe”, *Arqueología 15*, segunda época, pp. 79-89. La escritura ñuiñe se desarrolla en la Mixteca Baja, aunque el área de distribución de ese

estilo fue definida por la presencia de piedras con glifos y no por asentamientos. La revisión bibliográfica proporciona elementos para definir su escritura, por lo menos en cuanto al aspecto calendárico, utilizando principalmente los trabajos en torno a otros elementos iconográficos, sobre todo zapotecas, hechos por Caso y posteriormente abordados por Urcid. La analogía entre los glifos zapotecos y los ñuiñe está dirigida a encontrar patrones en estos últimos, ya que la escritura es un reflejo de la cosmovisión de un grupo. Los glifos ñuiñe pueden ser interpretados nominalmente o como fechas.

MUÑOZ ESPINOZA, María Teresa y Oziel Ulises TALAVERA, 1996, “El juego de pelota. Testimonios en la Sierra Gorda del Querétaro septentrional”, *Arqueología 15*, segunda época, pp. 91-102.

Para la interpretación de los *tastes* encontrados en Querétaro se analizan descripciones e interpretaciones de varios autores de los juegos de pelota de otras regiones y se plantea una relación entre la Sierra Gorda y el Golfo de México. Durante el Clásico temprano en algunas regiones el juego de pelota perdió importancia, mientras en la zona central maya y en la Costa del Golfo tuvo su auge y, entre el 600 y 700 d.C., se introduce en Río Verde, Ranas y Toluquilla. De acuerdo con Taladoire, los tres juegos localizados son clasificados de la siguiente manera: San Marcos es de tipo I, con cancha abierta, sin banquetas, correspondiente al Clásico temprano; Los Cuisillos y La Mesa/El Quimbaral son de tipo III, del Clásico tardío o Posclásico temprano.

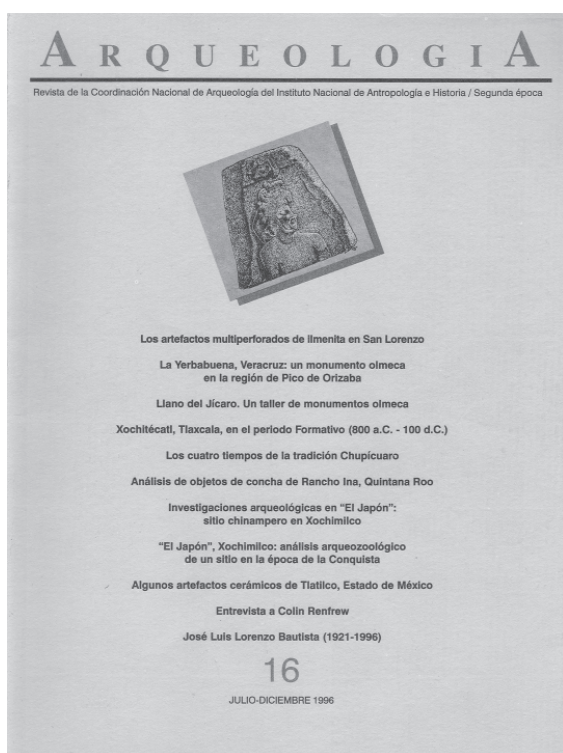
HERNÁNDEZ ARANDA, Judith, 1996, “Las Atarazanas de Veracruz como almacenes de marina”, *Arqueología 15*, segunda época, pp. 103-110.

A través de los documentos históricos se pretende verificar y reconstruir aspectos sobre la función de este lugar, que fue rehabilitado para actividades públicas. En apoyo al trabajo de restauración, se realizó una investigación arqueológica para definir el trazo del inmueble y habilitarlo de acuerdo con los elementos arquitectónicos originales. Se recopilaron todas las referencias sobre el edificio y las actividades realizadas en él, así como sus vínculos con la economía, política y cotidianidad del puerto de Veracruz, lo que permitirá redactar una

monografía en la que el estudio de los edificios relacionados con los servicios a las flotas permita profundizar el discurso sobre las relaciones comerciales y marítimas.

BÁEZ MOLGADO, Socorro, Jazmín CHEMA ARGÜELLES, Luis Alberto LÓPEZ WARIO y Abigail MEZA PEÑALOSA, 1996 (noticia), “Una muerte violenta en el Virreinato”, *Arqueología* 15, segunda época, pp. III-114.

Núm. 16, 1996, julio-diciembre



CYPHERS, Ann y Anna DI CASTRO, 1996, “Los artefactos multiperforados de ilmenita en San Lorenzo”, *Arqueología* 16, segunda época, pp. 3-13.

Estos objetos, que son de manufactura local pero de materia prima probablemente centroamericana, aparecen en importantes conjuntos que agrupan, en el caso de San Lorenzo-Tenochtitlan, hasta 140 500 objetos. Forman parte de contextos que evidencian tanto su papel como piezas de taladros de arco, dentro de un proceso de trabajo de bienes suntuarios, como su papel simbólico de

estatus. Asimismo, informan de la importancia del intercambio regional e interregional como uno de los factores clave en el desarrollo de los procesos de complejidad social en sitios como San Lorenzo, que es interpretado como un estado incipiente para el Preclásico inferior y medio.

CASTRO LAINEZ, Evidy y Robert H. COBEAN, 1996, “La Yerbabuena, Veracruz: un monumento olmeca en la región de Pico de Orizaba”, *Arqueología* 16, segunda época, pp. 15-27.

Se reporta un monumento tipo estela fuera del área nuclear olmeca, en un sitio con plataformas, montículos y plazas y abundantes evidencias de procesamiento de obsidiana por la técnica de “nódulo astillado”. La cerámica ubica la ocupación al final del Formativo medio y principios del tardío (ca. 600-400 a.C.) En la estela, elaborada en una columna de basalto, aparece un personaje de pie y de perfil, con barba y nariguera rectangular, con el hombro alzado y contraído y un tocado que parece una máscara de reptil levantada. En la parte posterior aparece la Cruz de san Andrés sobre una imagen del “maíz sobre grano”. Será necesario diseñar investigaciones para poder interpretar sitios como este y trazar las rutas de distribución de la obsidiana hacia las zonas costeras.

GILLESPIE, Susan D., 1996, “Llano del Júcaro. Un taller de monumentos olmeca”, *Arqueología* 16, segunda época, pp. 29-42.

Por petrografía, la mayoría del basalto utilizado para los monumentos olmecas procede del Cerro Cintepec, de la región de Los Tuxtlas y se interpreta que el sitio de Laguna de Cerros dirigió la extracción y distribución hacia otros centros. En la cantera de Llano del Júcaro se localizan bloques planos que se convertirían en altares planos, “piedras acanaladas” y supuestos soportes de estelas pequeñas. En excavación se observaron los componentes de las áreas de tallado, como desechos e instrumentos, así como las áreas domésticas. Los materiales ubican estilísticamente el sitio desde el Formativo hasta el Clásico.

SERRA PUCHE, Mari Carmen y Beatriz PALAVICINI BELTRÁN, 1996, “Xochitécatl, Tlaxcala, en el período Formativo (800 a.C.-100 d.C.)”, *Arqueología* 16, segunda época, pp. 43-57.

El periodo Formativo en Xochitécatl se dividió en tres etapas. En la primera, denominada Inicio de la Edificación (750-350 a.C.), empezó la actividad constructiva. La segunda etapa, La Primera Edificación (350 a.C.–100 d.C.), marca un rápido crecimiento demográfico, que lleva a una jerarquización compleja y a una actividad constructiva constante; hacia el final hay cambios notables, por ejemplo en la cerámica. Para la tercera etapa, la del Primer Abandono, los datos arqueológicos son contradictorios y las explicaciones del abandono son variadas. Xochitécatl se habría convertido en una capital regional con una gran área de influencia que sufre una larga interrupción de la ocupación seguida por un segundo periodo de expansión.

BRANIFF C., Beatriz, 1996, “Los cuatro tiempos de la tradición Chupícuaro”, *Arqueología 16*, segunda época, pp. 59-68.

De las revisiones de la cerámica se desprende una nueva cronología para la tradición Chupícuaro, a la cual previamente se le había otorgado una duración de mil años. Este nuevo estudio establece cuatro tiempos, a través de la ausencia y presencia de ciertos elementos estilísticos. El primero sería el Antecedente Chupícuaro; el segundo tiempo es Chupícuaro temprano; el tercero es Chupícuaro y el cuarto presenta una gran diversificación, identificándose con las fases Morales y Mixtlan, Loma Alta en Michoacán, y Cerro Encantado en Jalisco. Los problemas se dan sobre todo con la temporalidad, al relacionar las fases de la tradición con las cronologías propuestas para la cuenca de México.

MARTOS LÓPEZ, Luis Alberto, América MALBRÁN PORTO y Laura RODRÍGUEZ, 1996, “Análisis de objetos de concha de Rancho Ina, Quintana Roo”, *Arqueología 16*, segunda época, pp. 69-80.

Los materiales de concha encontrados en las excavaciones en el Rancho Ina, que proceden de contextos de rellenos y escombros de los edificios, fueron ofrendas de tipo cache o dedicatorio y, por derrumbes posteriores, se integraron a los rellenos. La colección consta de 495 artefactos completos elaborados con pelecípodos y gasterópodos, que fueron identificados en términos taxonómicos y

biogeográficos. Tipológicamente se identificaron, entre otros, pendientes, cuentas, pectorales, trompetas y tapas de orejera, de los que se proponen técnicas de manufactura. Para el estudio funcional y simbólico se buscó el apoyo de las fuentes.

GONZÁLEZ, Carlos Javier, 1996, “Investigaciones arqueológicas en ‘El Japón’: sitio chinampero en Xochimilco”, *Arqueología 16*, segunda época, pp. 81-93.

Los trabajos en la zona del canal El Japón iniciaron con el levantamiento topográfico general del sitio; posteriormente se excavó un complejo de estructuras relacionadas con la actividad chinampera, que presenta diferencias constructivas y cronológicas, ya que algunas estructuras fueron construidas sobre plataformas y otras directamente sobre la superficie. Con las excavaciones se reconocieron sistemas constructivos, temporalidad y posible función, la cual siempre fue habitacional. Los análisis de cerámica, de lítica y de fauna concuerdan con esta reconstrucción y muestran una corta ocupación que va de finales del Posclásico a la Colonia.

CORONA M., Eduardo, 1996, “‘El Japón’, Xochimilco: análisis arqueozoológico de un sitio en la época de la Conquista”, *Arqueología 16*, segunda época, pp. 95-107.

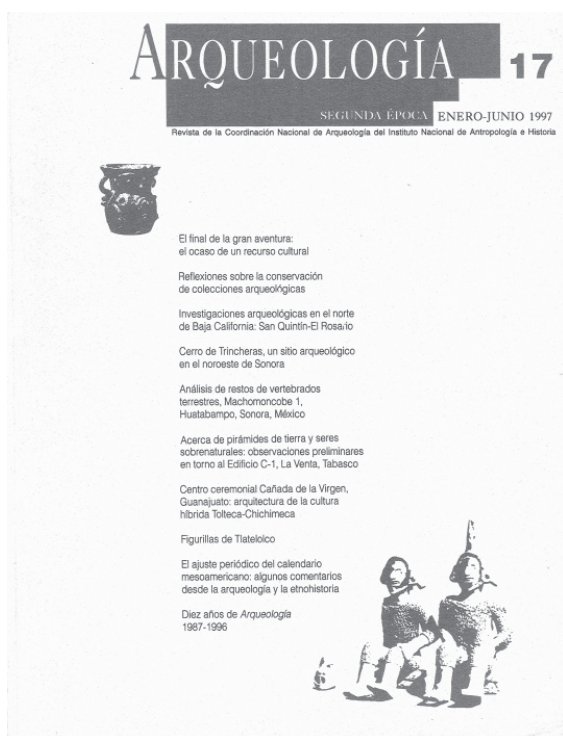
Se excavaron nueve plataformas con control estratigráfico, pero los factores ambientales pudieron haber alterado los perfiles, así que no necesariamente la posición estratigráfica de las evidencias es indicadora de temporalidad. En los materiales arqueológicos se tipificaron seis grupos de alteraciones: cortes, quemados, pulimento, perforación, artefacto e indeterminado. De 2137 piezas, 124 fueron de humanos y el resto de gasterópodos, anfibios, reptiles, aves y mamíferos. El análisis demostró que en el lugar hubo preferencia por los animales domésticos y que la introducción de la fauna europea pudo modificar algunos hábitos pero no suplantó a los animales nativos.

OCHOA CASTILLO, Patricia y Juan Martín ROJAS CHÁVEZ, 1996 (noticia), “Algunos artefactos cerámicos de Tlatilco, Estado de México”, *Arqueología 16*, segunda época, pp. 109-112.

BRÜEGGEMANN, Jürgen K., 1996 (entrevista), "Entrevista a Colin Renfrew", *Arqueología 16*, segunda época, pp. 113-119.

GARCÍA COOK, Ángel (*In memoriam*), 1996, "José Luis Lorenzo Bautista (1921-1996)", *Arqueología 16*, segunda época, pp. 121-124.

Núm. 17, 1997, enero-junio



SANDERS, William T., 1997, "El final de la gran aventura: el ocaso de un recurso cultural", *Arqueología 17*, segunda época, pp. 3- 20.

En este trabajo, Sanders hace "una súplica para que se formule un programa de investigación en respuesta a este nuevo y más urgente problema de salvamento arqueológico". A varios años de sus investigaciones en la cuenca de México y después de una revisita a algunas zonas importantes como Tepetlaoztoc, el valle de Teotihuacan, Cuauhtitlan y Temascalapa, encuentra un paisaje arqueológico destruido por factores como el crecimiento de la población demandante de vivienda en el área conurbada, el avance de la frontera agrícola por un mayor acceso a la mecanización, la

habilitación por subsuelo y la introducción de cultivos más adecuados. La mayoría de los sitios destruidos eran áreas habitacionales, cuya cantidad, variedad y complejidad de unidades domésticas resulta fundamental para el estudio de las sociedades prehispánicas desde el Formativo hasta el periodo colonial.

PARSONS, Jeffrey R., 1997, "Reflexiones sobre la conservación de colecciones arqueológicas", *Arqueología 17*, segunda época, pp. 21-33. "En vista de las prioridades de investigación actuales, las perspectivas de conservación a largo plazo de los materiales arqueológicos que han logrado sobrevivir y el cuidado y conservación de las colecciones existentes, son poco prometedoras en el caso de algunas áreas (relativamente bien estudiadas) de la Cuenca de México. Ante este dilema yo sugiero dos tipos de respuesta(s) muy distintos para los profesionales de la arqueología: 1) que incorporen de manera sistemática los costos de almacenaje en sus propuestas para obtener financiamiento; y 2) que recurran de manera más activa al público y a los estudiantes para canalizar adecuadamente el fuerte interés popular que han mostrado por el pasado prehispánico de México." (R. de a.)

MOORE, Jerry D. y Janine GASCO, 1997, "Investigaciones arqueológicas en el norte de Baja California: San Quintín-El Rosario", *Arqueología 17*, segunda época, pp. 35-48.

Empleando datos históricos para mejorar el entendimiento del desarrollo de los grupos humanos y las consecuencias de su colonización española, se proponen modelos de caracterización demográfica y de patrón de asentamiento del tipo rancherías móviles o rancherías semipermanentes y el proceso fundacional de las misiones dominicas. Se describen los sitios y se establece una taxonomía preliminar a partir del muestreo probabilístico que indica una alta densidad de sitios prehispánicos. Se analizan los materiales cerámicos y las industrias líticas, que se definen de tecnología expedita y se discuten las fechas de RC¹⁴ sobre materiales de concha.

MCGUIRE, Randall H. y María Elisa VILLALPANDO, 1997, "Cerro de Trincheras, un

sitio arqueológico en el noroeste de Sonora”, *Arqueología 17*, segunda época, pp. 49- 61.

La tradición Trincheras, presente en Sonora, se discute a partir de la exploración del sitio de Trincheras, en el poblado del mismo nombre, cerca de Altar. Éste cubre una superficie de más de 100 hectáreas y se caracteriza por un gran número de terrazas, además de estructuras circulares y cuadrangulares, veredas y dos elementos excepcionales denominados La Cancha y La Plaza del Caracol. Entre los materiales se describen los tipos cerámicos con y sin decoración, la lítica lasqueada y la concha, donde sobresale la fabricación de brazaletes y cuentas. Fechado entre los años 1300 y 1450 d.C., éste es uno de los lugares centrales del valle del río Magdalena, es un sitio habitacional de tipo pueblo, posee estructuras rituales y comunales y fue una localidad importante para la fabricación de la concha, tanto de destino como de transferencia.

ARROYO-CABRALES, Joaquín, 1997, “Análisis de los restos de vertebrados terrestres, Machomoncobe 1, Huatabampo, Sonora, México”, *Arqueología 17*, segunda época, pp. 63- 77.

El análisis de los 455 restos de los vertebrados terrestres del sitio SON:T:1:5 permitió identificar por lo menos 34 taxa, distribuidos principalmente entre reptiles, anfibios, aves y mamíferos. Los elementos faunísticos sensibles a los cambios ambientales “presentan proporciones semejantes de una capa a otra, lo que ... significa que las condiciones macroambientales se han mantenido estables desde hace aproximadamente 2000 años.” (R. de a.) Por otro lado, los indicadores microambientales dan cuenta de la gran variabilidad de ambientes utilizados.

GONZÁLEZ LAUCK, Rebecca B., 1997, “Acerca de pirámides de tierra y seres sobrenaturales: observaciones preliminares en torno al Edificio C-1, La Venta, Tabasco”, *Arqueología 17*, segunda época, pp. 79-97.

Se identificó un conjunto con expresiones de monumentalidad, formado por el basamento piramidal de tierra compactada y seis esculturas distribuidas de forma equidistante en relación al edificio. Esto evidencia que para el 400 a.C. en La Venta existían cánones arquitectónico-escultóricos producto de una larga tradición

cultural y un manejo del “lenguaje visual donde se mezcla lo ritual, lo histórico y la propaganda”.

NIETO GAMIÑO, Luis Felipe, 1997, “Centro ceremonial Cañada de la Virgen, Guanajuato: arquitectura de la cultura híbrida Tolteca-Chichimeca”, *Arqueología 17*, segunda época, pp. 99- 110.

En este detallado reporte de las características del sitio y de las intervenciones arqueológicas realizadas, se describen los elementos arquitectónicos y el sistema constructivo del Conjunto A, que corresponde al conjunto ceremonial y que presenta el uso de tablero-talud como recurso para la estabilización del basamento. Se identifican dos etapas constructivas que, complementadas con la tipología cerámica, ubicarían preliminarmente el sitio entre el final del Clásico y el Posclásico temprano, con un momento de auge entre el 850 y 1000 d.C.

GUILLIEM ARROYO, Salvador, 1997, “Figurillas de Tlatelolco”, *Arqueología 17*, segunda época, pp. 111- 138.

Se realiza la descripción detallada y la tipología de la colección de figurillas procedentes de las ofrendas al pie del Templo de Ehécatl, en la zona arqueológica. También se mencionan elementos de obsidiana y de asta de venado. El conjunto está compuesto por 57 piezas, en su mayoría femeninas, que son interpretadas como advocaciones de las distintas deidades y portadoras de sus dones. Las figurillas masculinas y las zoomorfas, en mucho menor cantidad, al parecer fueron una invocación a los dones del dios regente, para propiciar la fertilidad de la diosa tierra.

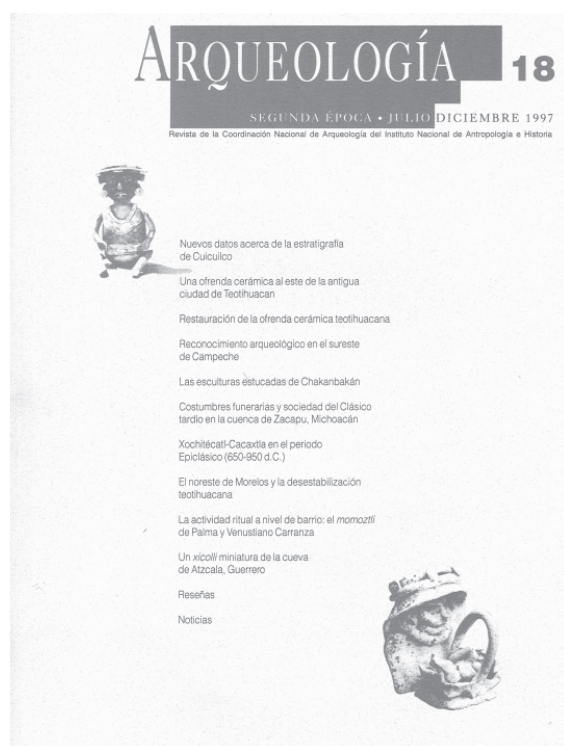
MORA ECHEVERRÍA, Jesús I., 1997, “El ajuste periódico del calendario mesoamericano: algunos comentarios desde la arqueología y la etnohistoria”, *Arqueología 17*, segunda época, pp. 139- 175.

“Dentro de los problemas de investigación en torno al sistema calendárico de Mesoamérica destaca por su importancia el relativo a la probable corrección o ajuste periódico del llamado año vago de 365 días, para mantenerlo en concordancia con el año trópico. El problema está lejos de ser trivial y su solución

satisfactoria no solamente permitirá establecer una correlación cronológica con bases firmes, sino que incidirá profundamente en el conocimiento de múltiples y variados aspectos de la cultura mesoamericana.” (R. de a.)

GETINO, Fernando (recop.), 1997 (índice), Diez años de *Arqueología* 1987-1996, *Arqueología* 17, segunda época, pp. 177- 187.

Núm. 18, 1997, julio-diciembre



PASTRANA, Alejandro, 1998, “Nuevos datos acerca de la estratigrafía de Cuicuilco”, *Arqueología* 18, segunda época, pp. 3-16.

El sitio de Cuicuilco, en el sur del Distrito Federal, consigna datos importantes sobre cambios sociales durante el Formativo y además su estratigrafía proporciona información sobre fases microambientales relacionados con eventos volcánicos y variaciones concomitantes del nivel de los cuerpos de agua circundantes. Se describen también algunas evidencias arqueológicas y se realizan inferencias sobre áreas de actividad y patrón de asentamiento.

RODRÍGUEZ SÁNCHEZ, Ernesto A. y Jaime DELGADO RUBIO, 1998, “Una ofrenda cerámica al este de la antigua ciudad de Teotihuacan”, *Arqueología* 18, segunda época, pp. 17-22.

En terrenos del Rancho Metepec se exploró una estructura, el edificio 11, que presentaba dos fases constructivas. Asociada a la segunda fase, se encontró una ofrenda extraordinariamente rica en cuatro niveles, constituida en su mayoría por figurillas femeninas, además de vasijas, conchas de caracol *Strombus gigas* y un disco de pirita. Las figurillas y la mayor parte de las vasijas fueron fechadas para la fase Miccaotli (150-250 d.C.). Por el tipo y la disposición de los materiales se hacen inferencias sobre estatus social y relaciones comerciales.

FERNÁNDEZ MENDIOLA, Sara E. y Leticia JIMÉNEZ HERNÁNDEZ, 1998, “Restauración de la ofrenda cerámica teotihuacana”, *Arqueología* 18, segunda época, pp. 23-28.

El hallazgo en Teotihuacan de una ofrenda muy rica, que contenía 50 figurillas y algunas vasijas con policromía, motivó la necesidad de una restauración para devolver la adherencia a las partículas de pigmento. Para tal fin se experimentó con mucílago de nopal (*Opuntia* sp.), que demostró ser más efectivo aplicado en tres capas. Después de la limpieza y de la fijación del pigmento, se ensamblaron las piezas fragmentadas y por último se realizaron los resanes y se colocaron costillas.

ŠPRAJC, Ivan, Florentino GARCÍA CRUZ y Heber OJEDA MAS, 1998, “Reconocimiento arqueológico en el sureste de Campeche”, *Arqueología* 18, segunda época, pp. 29-49.

Después de una breve discusión sobre los criterios de registro, se describen los sitios más importantes, con fotografías y croquis. Cronológicamente se ubican entre el Preclásico y el Posclásico, con estructuras arquitectónicas que reflejan la estratificación interna de las comunidades, con rasgos compartidos con el Petén y el norte de Belice. Varios centros están cerca de extensos bajos. De los sitios cinco eran grandes, cuatro medianos y el resto chicos. Hay mucha destrucción, sobre todo por saqueo y, en menor grado, por actividades productivas humanas.

CORTÉS DE BRASDEFER, Fernando, 1998, “Las esculturas estucadas de Chakanbakán”, *Arqueología 18*, segunda época, pp. 51-60.

El sitio se encuentra en Quintana Roo, a ambos lados de la carretera federal Escárcega-Chetumal, entre los sitios de Xpuhil y Kohunlich y cuenta con cerca de 400 estructuras. Entre ellas sobresale la denominada Nonochbalam por sus 14 mascarones estucados, fechados preliminarmente al Preclásico superior, algunos de los cuales habían sido destruidos intencionalmente. Por el análisis iconográfico, se detecta una asociación con la imagen del jaguar y algunos rasgos que podrían ser considerados olmecoides, que aparecen también en esculturas de Kohunlich, Butrón y Balamkú.

PEREIRA, Grégory, 1998, “Costumbres funerarias y sociedad del Clásico tardío en la cuenca de Zacapu, Michoacán”, *Arqueología 18*, segunda época, pp. 61-84.

Los conjuntos funerarios proceden del sitio de Guadalupe, que fue ocupado de manera continua durante la segunda mitad del Clásico (350-900 d.C.). Se determinaron cuatro conjuntos cerámicos que evidencian una gran continuidad cultural. La tipología funeraria incluye cámaras, cajas, sepulturas en nicho, sepulturas en fosa sencilla y urnas. En las ofrendas se aprecian diferencias con relación al sexo y un proceso de jerarquización social con la emergencia de una elite guerrera que controla la circulación de productos exóticos como concha, pirita, turquesa y obsidiana. Este desarrollo presenta relaciones con el de El Bajío.

SERRA PUCHE, Mari Carmen y J. Carlos LAZCANO ARCE, 1998, “Xochitécatl-Cacaxtla en el periodo Epiclásico (650-950 d.C.)”, *Arqueología 18*, segunda época, pp. 85-102.

El patrón de asentamiento del periodo Epiclásico en este sector del valle de Puebla está conformado por asentamientos importantes en lugares elevados y por sitios habitacionales más pequeños. Después de una fase de abandono entre el 100 a.C. y el año 0, por el 550 d.C. se construyen las primeras estructuras monumentales, tanto en Xochitécatl como en Cacaxtla, que conforman una sola unidad. Los materiales arqueológicos presentan una serie de cerámicas decoradas características, también el trabajo de obsidiana muestra un gran avance

técnico en navajillas y cuchillos y son muy importantes las ofrendas de figurillas femeninas. Entre los años 900 y el 1000 d.C. se da otro abandono que, al igual que el primero, se relaciona con una erupción del Popocatepetl.

NALDA, Enrique, 1998, “El noreste de Morelos y la desestabilización teotihuacana”, *Arqueología 18*, segunda época, pp. 103-117.

Es ésta un área de gran heterogeneidad ambiental y diversidad cultural, donde dos sitios clave fueron Chalcatzingo en el Preclásico y Tepoztlán en el Posclásico. También ha sido señalada la importancia de la ocupación teotihuacana, por ejemplo en el sitio de Las Pilas. El proyecto Morelos de la ENAH permitió recuperar 115 sitios, de los que sólo unos cinco eran de filiación teotihuacana. De ellos, el más importante fue el de Hacienda Calderón, cuya excavación permitió establecer que alrededor del año 500 d.C. llegó una colonia teotihuacana no sujeta al centro urbano, que se integró lentamente a la región y a su cultura, entrando en un desvío cultural con respecto a Teotihuacan y en un largo periodo de desarrollo independiente.

GETINO GRANADOS, Fernando y Agustín ORTIZ BUTRÓN, 1998, “La actividad ritual a nivel de barrio: el *momoztli* de Palmas y Venustiano Carranza”, *Arqueología 18*, segunda época, pp. 119-138.

La exploración de un altar ritual o *momoztli* hallado en la esquina de las calles de Palma y Venustiano Carranza, muy cerca del Templo Mayor, permitió identificar diferentes etapas de uso como espacio ritual. A partir de datos arqueológicos y de las fuentes se intenta establecer una tipología del *momoztli* y también reconstruir su función con relación a las diferentes festividades. El estudio funcional también se apoya en una batería de análisis químicos que revelaron la presencia de fosfatos, albúminas y ácidos grasos, resultado de alguna práctica de sacrificio. En asociación también fueron halladas ofrendas y entierros.

WEITLANER JOHNSON, Irmgard, 1998, “Un *xicolli* miniatura de la cueva de Atzcala, Guerrero”, *Arqueología 18*, segunda época, pp. 139-150.

En 1971, en la cueva de Atzcala, Guerrero, se encontró una chaqueta miniatura del tipo de un *xicolli*, confeccionada al parecer con fibra de una

planta de la familia *Sterculiaceae*. A pesar de algunos daños, se puede reconstruir el diseño original y la técnica de manufactura. Entre los aztecas, esta prenda era usada sólo en ceremonias especiales mientras que entre los mixtecos era indumentaria de la aristocracia. En el caso de Guerrero puede haber sido de uso común y demuestra el desarrollo de industria textil en el área del río Balsas.

MATOS MOCTEZUMA, Eduardo, 1998 (reseña), López Austin, Alfredo y Leonardo López Luján, *El pasado indígena, Arqueología 18*, segunda época, pp. 151-156.

MONJARÁS-RUIZ, Jesús, 1998 (reseña), Carrasco, Pedro, *Estructura político-territorial del imperio tenochca, Arqueología 18*, segunda época, pp. 156-159.

PIÑA CHAN, Román, 1998 (reseña), Lombardo, Sonia y Enrique Nalda (coords.), *Temas mesoamericanos, Arqueología 18*, segunda época, pp. 159-160.

WILLIAMS, Eduardo, 1998 (noticia de reunión), Simposio sobre arqueología e historia del Bajío, *Arqueología 18*, segunda época, pp. 161-163.

DIEHL, Richard, 1998 (noticia de reunión), Reunión sobre arqueología del sur de la Costa del Golfo de México, *Arqueología 18*, segunda época, p. 164.

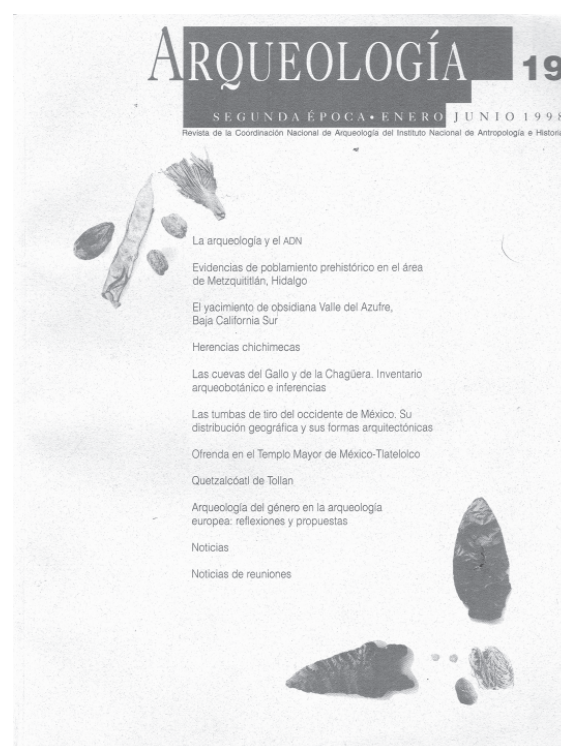
TREJO, Silvia, 1998 (noticia de reunión), Mesas Redondas de Monte Albán, *Arqueología 18*, segunda época, pp. 164-166.

TREJO, Silvia, 1998 (noticia de reunión), Mesas Redondas de Palenque, *Arqueología 18*, segunda época, pp. 166-169.

MATOS M., Eduardo, 1998 (noticia académica), Primera Maestría de Arqueología Social de Iberoamérica en La Rábida, España, *Arqueología 18*, segunda época, p. 170.

SUÁREZ, Lourdes, 1998 (noticia de reunión), Exposición de Conchas Precolombinas en Long Island, Nueva York, *Arqueología 18*, segunda época, p. 171.

Núm. 19, 1998, enero-junio



RENFREW, Colin, 1998, "La arqueología y el ADN", *Arqueología 19*, segunda época, pp. 3-23.

El estudio de la variabilidad genética de los organismos es importante para la determinación del parentesco y su clasificación filogenética en grupos afines. De igual forma, los conocimientos adquiridos con el estudio de los fósiles son útiles para inferir cómo estaban relacionados los organismos que vivieron en el pasado y cómo dieron origen a sus descendientes del presente. Sin embargo, para el estudio de las especies extintas, no siempre es posible contar con un registro continuo con los caracteres estructurales que puedan ser empleadas para establecer las afinidades filogenéticas apropiadas. Así, el análisis molecular del ADN de tejidos antiguos (ADNa) y contemporáneos es una alternativa para la determinación de los diferentes grupos afines.

CASSIANO, Gianfranco, 1998, "Evidencias de poblamiento prehistórico en el área de Metzquititlán, Hidalgo", *Arqueología 19*, segunda época, pp. 25-43.
"En el Noreste del estado de Hidalgo, en el Mpio. de San Agustín Mezquititlan, se han localizado

una serie de sitios arqueológicos que corresponden a campamentos, talleres y áreas con pinturas rupestres. Se describen algunas de las localidades más significativas, en sus rasgos ambientales y culturales, el elemento arqueológico más diagnóstico son las puntas de proyectil que, por tipología, remontan al Holoceno temprano, enmarcadas dentro de la tecnología Plainview y de los tipos pedunculados tempranos. Para contextualizar e interpretar las evidencias, se ofrece un panorama general de la Prehistoria en el Centro de México, se plantea un esquema de periodificación y se esbozan algunos cambios en el tiempo de la tecnología y de la organización social." (R. de a.)

GUTIÉRREZ, Ma. de la Luz y Justin R. HAYLAND, 1998, "El yacimiento de obsidiana Valle del Azufre, Baja California Sur", *Arqueología 19*, segunda época, pp. 45-54.

"Durante años los investigadores en la arqueología de la península de Baja California se cuestionaron acerca de la ubicación precisa del yacimiento de obsidiana que proveyó de esta materia prima a los grupos culturales de la región. Su abundancia en todos los contextos reconocidos testimonia la importancia que este vidrio volcánico tuvo para dichos grupos. A continuación describiremos el yacimiento del Valle del Azufre, el cual fue localizado durante el invierno de 1992 durante los reconocimientos de superficie realizados en el marco del proyecto Arte Rupestre de Baja California Sur. Asimismo se incluye la información más reciente respecto a la distribución de la obsidiana de este yacimiento al interior de los límites del área de estudio del citado proyecto." (R. de a.)

BRANIFF, Beatriz y Marie-Areti HERS, 1998, "Herencias chichimecas", *Arqueología 19*, segunda época, pp. 55-80.

El planteamiento central de este trabajo es que los chichimecas legaron a Mesoamérica, a partir del Epiclásico (600-900 d.C.) varios elementos culturales, participando en la formación de Tula. El primer paso es definir qué es la Gran Chichimeca, la Mesoamérica Septentrional o Mesoamérica Chichimeca, discutiendo el problema de las fronteras y su cambio en el tiempo. Después se plantean los tres bloques de información, etnográfica, histórica (fray

Bernardino de Sahagún y sus informantes) y arqueológica. En este sentido analizan las aportaciones a Tula de la cultura de Chalchihuites por un lado y de la Chupícuaro por el otro, en términos de cultura material y de la ampliación de sus áreas de influencia hacia el norte. Por último, se mencionan los chichimecas no mesoamericanos, es decir, los que no poseen los rasgos típicos de esta área cultural, y de los que se tiene muy poca información arqueológica.

SÁNCHEZ MARTÍNEZ, Fernando, José Luis ALVARADO y Luis MORETT ALATORRE, 1998, "Las cuevas del Gallo y de la Chagüera. Inventario arqueobotánico e inferencias", *Arqueología 19*, segunda época, pp. 81-89.

En la excavación de la cueva del Gallo, dentro del Proyecto Arqueobotánico Ticumán, Morelos, se recuperaron muchos restos orgánicos como parte de la ofrenda que acompañaba un fardo funerario. Destaca la presencia de un perro acompañante, olotes, textiles, cordelería, cestería y un contenedor laqueado. También se comenzaron los trabajos en la cueva de la Chagüera, con ocupación del Formativo terminal (400 a.C.-200 d.C.). Ambos espacios rituales proporcionaron materiales e información sobre recursos de recolección, agrícolas e indicadores paleoambientales. La identificación taxonómica permite esbozar el ámbito y calendario donde se desarrollaba este aprovechamiento, así como las características de manejo y selección.

RODRÍGUEZ ALMAZÁN, Verónica J., 1998, "Las tumbas de tiro del occidente de México. Su distribución geográfica y sus formas arquitectónicas", *Arqueología 19*, segunda época, pp. 91-100.

De estos contextos funerarios, los "típicos" se distribuyen al norte del Occidente, en los estados de Nayarit, Jalisco y Colima y en el Cañón de Bolaños, al sur de Zacatecas. Todas las tumbas están excavadas en duripanes formados a partir de tobas volcánicas, presentan tiro redondo o cuadrangular de profundidad variable y de una a tres cámaras de forma elíptica, redonda o rectangular. En cada región hay variantes y elementos característicos que se manifiestan en una gran diversidad: las más elaboradas corresponden a Jalisco e Ixtlán del Río, Nayarit y las más grandes son compartidas por las cuatro entidades. Este complejo de tumbas de tiro se

ubica alrededor del 200 a.C. hasta el 500 d.C., en el Preclásico tardío y Clásico temprano.

GUILLIEM ARROYO, Salvador, Saturnino VALLEJO ZAMORA y Ángeles MEDINA PÉREZ, 1998, "Ofrenda en el Templo Mayor de México-Tlatelolco", *Arqueología 19*, segunda época, pp. 101-117.

En la esquina noreste del templo Mayor de Tlatelolco se halló la ofrenda 6 dentro de una cista de lajas de piedra (sillares), cuya construcción está soportada por el núcleo de piedras y pilotes de la estructura en su etapa II. La ofrenda se depositó en tres momentos, caracterizados cada uno por materiales especiales: el primero y más profundo, por la abundancia de cuchillos de pedernal y obsidiana, el siguiente por un caparazón de tortuga y objetos de madera relacionados con el agua. En el más reciente se depositaron dos cabezas de decapitados, hombre y mujer adultos. Se hacen muchas referencias documentales e interpretaciones sobre el contenido simbólico-ritual de la ofrenda, asociándola a otras en las demás esquinas del templo, que corresponden a la tercera fase de ampliación de la estructura.

MÓNACO, Emanuela, 1998, "Quetzalcóatl de Tollan", *Arqueología 19*, segunda época, pp. 119-155.

Este interesante análisis del mito de Quetzalcóatl parte del principio que los textos indígenas no pueden ser manejados en el mismo sentido de la historia occidental. La propuesta es hacer a un lado la verdad histórica, es decir nuestro criterio de verdad, para tratar de reconstruir el sentido que sus autores les atribuyeron a tales textos. Se recurre básicamente a los *Anales de Cuauhtitlan* para analizar el mito de Quetzalcóatl como instaurador de una dinastía y a la *Historia de la Nación Chichimeca* para el mito de Tollan.

SORENSEN, M. L. S., 1998, "Arqueología del género en la arqueología europea: reflexiones y propuestas", *Arqueología 19*, segunda época, pp. 157-172.

Después de analizar el surgimiento de esta línea de investigación y sus sinónimos, se reconocen las tendencias y se reivindica la distinción entre la arqueología de género y la feminista que, si bien tienen similitudes en cuanto a la sociología de su

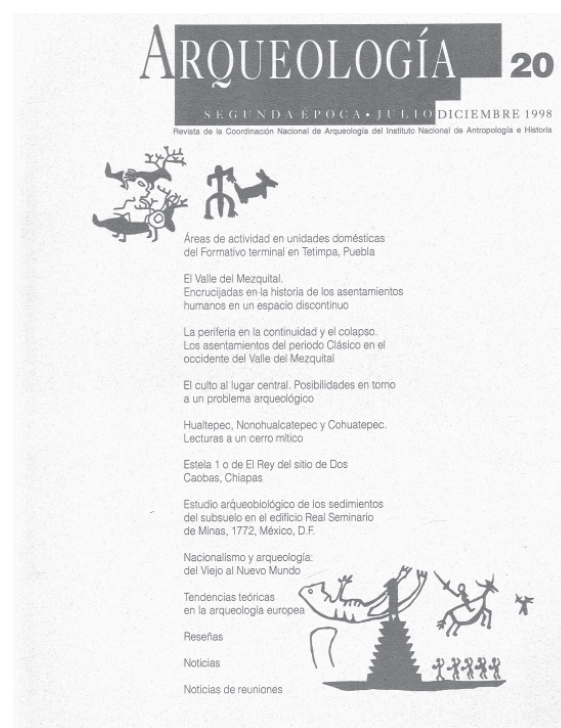
ejercicio, se manifiestan en enfoques y ámbito político diferentes. Los estudios arqueológicos de género muestran interés en cómo se expresa y se negocia la relación entre hombres y mujeres como dinámica fundamental de la sociedad. Es importante el entendimiento de la materialidad del género y de sus acciones y visualizar esta dimensión material como una estructura activa, no sólo reflexiva. Los temas en discusión se agrupan en historiográficos, equidad, desarrollos teóricos y metodológicos e interpretación del género.

MONTÚFAR LÓPEZ, Aurora A., 1998 (noticia), "Estudio botánico de un basurero colonial en el Templo Mayor, ciudad de México", *Arqueología 19*, segunda época, pp. 173-177.

MARTÍNEZ MURIEL, Alejandro, 1998 (noticia de reunión), "Desarrollo y perspectivas de la arqueología europea", *Arqueología 19*, segunda época, pp. 178-179.

Núm. 20, 1998, julio-diciembre

URUÑUELA Y LADRÓN DE GUEVARA, Gabriela y Patricia PLUNKET NAGODA, 1998, "Áreas de



actividad en unidades domésticas del Formativo terminal en Tetimpa, Puebla”, *Arqueología 20*, segunda época, pp. 3-19.

El sitio de Tetimpa se encuentra en las laderas nororientales del volcán Popocatepetl, en el estado de Puebla. Para la fase Tetimpa tardío (500 a.C. a 100 d.C.) se han explorado once conjuntos habitacionales separados por áreas de cultivo, cuyo tamaño varía entre 100 y 490 m². En ellos se han reconocido áreas de cocina, de almacenamiento, de probable manufactura textil y de ritual doméstico, con un conjunto altar-estela. La investigación se enfoca a la identificación de convenciones culturales codificadas a partir de la organización de las actividades en el espacio y en diversos ritmos y tiempos.

LÓPEZ AGUILAR, Fernando, Laura SOLAR VALVERDE y Rodrigo VILANOVA DE ALLENDE, 1998, “El Valle del Mezquital. Encrucijadas en la historia de los asentamientos humanos en un espacio discontinuo”, *Arqueología 20*, segunda época, pp. 21-40.

El valle del Mezquital, en su condición fronteriza hacia el exterior y en su interior, manifiesta un proceso de integración de diversidades que pone en entredicho el paradigma de la historia común. Las ocupaciones humanas, que empiezan durante el Paleolítico y siguen en el Formativo tardío, Clásico, Epiclásico, Posclásico y Colonia, exhiben una naturaleza sólo parcialmente mesoamericana, por la persistencia de grupos más versátiles en su relación con el medio y con otros grupos.

POLGAR SALCEDO, Manuel, 1998, “La periferia en la continuidad y el colapso. Los asentamientos del periodo Clásico en el occidente del Valle del Mezquital”, *Arqueología 20*, segunda época, pp. 41-52.

La exploración de once sitios teotihuacanos en el valle del Mezquital y la excavación del más grande, El Mogote San Bartolo, permite la reconstrucción de un patrón de asentamiento nucleado y jerarquizado, con centros ceremoniales y agricultura de riego. Hacia el 500 d.C., en la fase Xolalpan, se dio el abandono de este sitio, acompañado de incendios. La siguiente fase, la Coyotlatelco, muestra un patrón de asentamiento más disperso, con mayor número de sitios más chicos, sin

centros rectores y con mayor aprovechamiento de recursos locales.

CEDEÑO NICOLÁS, Jaime, 1998, “El culto al lugar central. Posibilidades en torno a un problema arqueológico”, *Arqueología 20*, segunda época, pp. 53-64.

Una de las ideas más importantes de la cosmología prehispánica es la geometría del universo, expresada a través del culto a los cuatro rumbos. Asimismo, la recurrencia de los mitos de fundación entre las actuales sociedades indígenas indica la existencia de un espacio construido a partir de un símbolo de lugar central. El estudio del trazo arquitectónico de tres sitios de la Cultura de las Mesas o Xajay, en el valle del Mezquital, muestra un trazo derivado desde un punto central hacia cuatro rumbos, expresando así la geometría del universo.

GELO DEL TORO, Eduardo Yamil y Fernando LÓPEZ AGUILAR, 1998, “Hualtepec, Nonohualtepec y Cohuatepec. Lecturas a un cerro mítico”, *Arqueología 20*, segunda época, pp. 65-78.

El cerro Hualtepec se encuentra al occidente del valle del Mezquital y es el más alto de la región. En su cima hay un complejo ceremonial de la época azteca que no había sido estudiado previamente. A partir de la utilización de fuentes históricas, etnohistóricas, de tradición oral y de datos arqueológicos y actuales, se plantea que este cerro podría corresponder al mítico Coatepec, mencionado en las fuentes toltecas y relacionado con la realización de ceremonias del fuego nuevo.

TOVALÍN, Alejandro, Peter L. MATHEWS, Armando ANAYA y Adolfo VELÁZQUEZ DE LEÓN, 1998, “Estela 1 o de El Rey del sitio de Dos Caobas, Chiapas”, *Arqueología 20*, segunda época, pp. 79-96.

El sitio de Dos Caobas se ubica a 12 km al sur de Yaxchilán, en el municipio de Ocosingo, Chiapas. Sobre una pequeña plataforma fue hallada una estela que corresponde al reinado de Itzam-Balam, quien gobernó Yaxchilán del 681 al 742 d.C. La información registrada en la estela es sumamente valiosa porque, junto con la de los dinteles del edificio XII de Yaxchilán, permite completar la identificación de 16 de los 19 gobernantes de esta ciudad durante un periodo que se extiende por más de 400 años.

MONTÚFAR LÓPEZ, Aurora y Norma VALENTÍN MALDONADO, 1998, "Estudio arqueobiológico de los sedimentos del subsuelo en el edificio Real Seminario de Minas, 1772, México, D.F.", *Arqueología 20*, segunda época, pp. 97-113.

El estudio biológico del material procedente de dos pozos efectuados en el edificio que albergó el Real Seminario de Minas permitió recuperar restos vegetales y animales para los que se proporciona información sobre su origen y los diferentes usos en la época prehispánica y colonial. Asimismo la distribución de los organismos en la estratigrafía proporciona elementos para discutir procesos deposicionales, etapas limnéticas y aspectos paleoclimáticos.

DÍAZ-ANDREU, Margarita, 1998, "Nacionalismo y arqueología: del Viejo al Nuevo Mundo", *Arqueología 20*, segunda época, pp. 115-138.

Con base en estudios arqueológicos e históricos, en este ensayo se ofrece una visión general para América Latina del marco nacionalista de la arqueología. Se discute cómo se utilizó el pasado para reforzar el concepto de nación que incluyera la componente indígena y cómo para este fin se crearon instituciones y escuelas. Se asume que en la actualidad la relación entre lo que se califica como disciplina científica, la arqueología y una ideología política, el nacionalismo, es íntima y difícilmente superable, sin embargo los arqueólogos pueden conducirse como factores activos y negarse a la manipulación del registro arqueológico.

ROWLANDS, Michael, 1998, "Tendencias teóricas en la arqueología europea", *Arqueología 20*, segunda época, pp. 139-153.

Se presenta un panorama general de algunos de los cambios que ha experimentado la teoría de la arqueología europea, con referencia a aquellas tendencias teóricas que intentan entender conceptualmente la necesidad de pensar de manera distinta sobre el conocimiento arqueológico. Se analiza cómo la arqueología marxista se ha transformado por los acontecimientos políticos del mundo postsocialista y se considera el papel del arqueólogo en la defensa de los derechos culturales y humanos de las comunidades indígenas.

AYALA FALCÓN, Maricela, 1998 (reseña), Mathews, Peter Lawrence *La escultura de Yaxchilán*, *Arqueología 20*, segunda época, pp. 155-157.

MARTOS L., Luis Alberto, 1998 (reseña), Benavides Castillo, Antonio *Edzná: una ciudad prehispánica de Campeche*, *Arqueología 20*, segunda época, pp. 157-159.

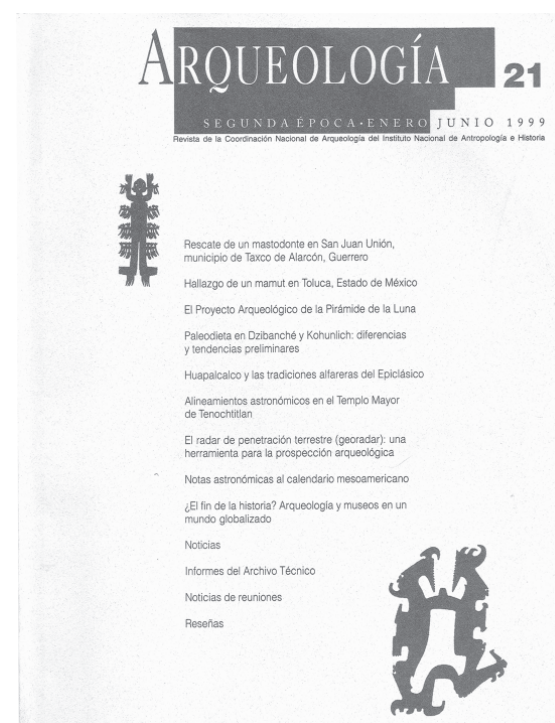
RAMÍREZ CASTILLA, Gustavo A., 1998 (noticia), "Glifo maya en una representación huasteca de la deidad jaguar-pájaro-serpiente", *Arqueología 20*, segunda época, pp. 160-163.

URUÑUELA, Patricia y Elise PARENT, 1998 (noticia de reunión), Homenaje al doctor John Paddock, *Arqueología 20*, segunda época, pp. 164-166.

IZQUIERDO, Ana Luisa 1998, (noticia de reunión), IV Congreso Internacional de Mayistas, *Arqueología 20*, segunda época, pp. 166-167.

ROBLES GARCÍA, Nelly M., 1998 (noticia de reunión), Reseña acerca de la Primera Mesa Redonda de Monte Albán, *Arqueología 20*, segunda época, pp. 167-171.

Núm. 21, 1999, enero-junio



Editores 1999 “Presentación”, *Arqueología 21*, Segunda época, p. 3.

CORONA-M., Eduardo, Jorge Alberto QUIROZ M., Elizabeth JIMÉNEZ GARCÍA y María Teresa MONTES GUERRERO, 1999, “Rescate de un mastodonte en San Juan Unión, municipio de Taxco de Alarcón, Guerrero”, *Arqueología 21*, segunda época, pp. 5-10.

El hallazgo fortuito de restos de megafauna redepositados motivó una intervención en el lugar, para tratar de recuperar una mayor cantidad de evidencias e información contextual. Las condiciones de conservación de los restos fósiles y otros materiales observados en la secuencia evidencian constantes rellenos con materiales removidos, producto del arrastre provocado por la disección que formó las barrancas. Los restos pertenecen a un ejemplar de mastodonte adulto del género *Rhynchotherium*. Se describen las características de estos mastodontes longirostrinos, género exclusivo de América, que se ubicaría en términos generales en el Plioceno.

CARVAJAL CORREA, María del Carmen, Luis Alfonso GONZÁLEZ MIRANDA y Óscar J. POLACO, 1999, “Hallazgo de un mamut en Toluca, Estado de México”, *Arqueología 21*, segunda época, pp. 11-18.

Se reporta el hallazgo fortuito de restos de mamut en la ampliación del aeropuerto internacional de Toluca, región que a juzgar por las menciones resulta muy rica en megafauna. Para contextualizar el descubrimiento, se presenta información sobre los proboscidos americanos y sus variedades y se plantean los problemas de identificación. Se describe la estrategia de intervención, así como la estratigrafía y asociación de los materiales que no se encontraron en posición anatómica y cuya presencia puede deberse al arrastre por vía fluvial. Pertenecen a un ejemplar pequeño de *Mammuthus columbi*, probablemente una hembra de edad media joven, del Pleistoceno final. Huellas de corte en una costilla son referidas a una posible acción humana.

CABRERA, Rubén y Saburo SUGIYAMA, 1999, “El Proyecto Arqueológico de la pirámide de la Luna”, *Arqueología 21*, segunda época, pp. 19-33.

La adopción de un modelo explicativo de la forma de gobierno del Estado teotihuacano como

centralizado y dirigido por un individuo investido como jefe supremo, con amplio poder religioso y político, motivó un proyecto para definir la organización política y la estructura de gobierno cuyos objetivos específicos eran establecer la historia arquitectónica y constructiva de la pirámide. En cuanto a la secuencia constructiva, se establecieron cinco momentos representados por una estructura y cuatro edificios. Uno de los elementos localizados, una ofrenda-entierro depositada durante la construcción de la última estructura, consiste en los restos de un adulto masculino, en posición sedente, con las manos amarradas a la espalda. Los demás componentes son restos de vertebrados grandes y aves y objetos especiales de obsidiana, pizarra, piedras verdes y concha.

NALDA, Enrique, Samuel TEJEDA, Adriana VELÁSQUEZ y Graciela ZARAZÚA, 1999, “Paleodieta en Dzibanché y Kohunlich: diferencias y tendencias preliminares”, *Arqueología 21*, segunda época, pp. 35-44.

Se intenta una aproximación a la paleodieta por la técnica del análisis de fijación de estroncio en restos óseos, que permite evaluar el papel de la carne en la dieta ya que, a mayor cantidad, la dieta es más vegetariana. Si el consumo de carne fue mayor en clases sociales altas, un análisis de este tipo puede proporcionar elementos de las relaciones sociales intra e intersitio. Dzibanché es el sitio más extenso y monumental, aunque menos conocido; aquí se analizaron dos clases de entierros, de alto rango y de acompañantes. Las tendencias preliminares en este último permiten proponer que las tipologías de rango coinciden con las cantidades de estroncio, salvo en un caso. En Kohunlich, por el contrario, no se pudo comprobar la hipótesis previa y las diferencias sociales con base en la dieta fueron mínimas o inexistentes, es decir había más posibilidades de conseguir recursos animales.

GAXIOLA GONZÁLEZ, Margarita, 1999, “Huapalcalco y las tradiciones alfareras del Epiclásico”, *Arqueología 21*, segunda época, pp. 45-72.

Se revisan los complejos cerámicos del Epiclásico considerándolos por sus propias características, zonificaciones y principalmente por lo efímero de su duración. La personalidad epiclásica se

comienza a definir no como consecuencia de la “desestabilización teotihuacana o por la consolidación de la hegemonía tolteca”, sino por la conformación de una nueva organización sociopolítica relacionada intensamente con la Costa del Golfo. Los complejos cerámicos son descritos y analizados en sus rasgos de integración o afinidades con los de la porción central de la cuenca de México y la costa del Golfo, Xochitecatl-Cacaxtla y Xochicalco. En términos de las secuencias cerámicas, las conclusiones replantean la imagen esquemática que se tenía del Epiclásico.

ŠPRAJC, Ivan, 1999, “Alineamientos astronómicos en el Templo Mayor de Tenochtitlan”, *Arqueología 21*, segunda época, pp. 73-98.

Se examinan varias propuestas que consideran que las orientaciones arquitectónicas son producto de distribuciones no aleatorias basadas en consideraciones astronómicas, con elementos como el sol, la luna y ciertas fechas del año trópico. Además, las observaciones de los alineamientos muestran que éstos están separados por intervalos significativos que se asocian a los unidades calendáricas como múltiplos de 13 y 20 días y que las orientaciones se relacionan a un sistema geométrico basado en una unidad de medida angular de 4.5°. Se presentan los datos de orientaciones arquitectónicas y los alineamientos con las prominencias del horizonte, con lo que se construye un calendario de horizonte.

ORTEGA RAMÍREZ, José, 1999, “El radar de penetración terrestre (georradar): una herramienta para la prospección arqueológica”, *Arqueología 21*, segunda época, pp. 99-107.

Considerada una de las técnicas más innovadoras, el uso del georradar permite la obtención de información por métodos no destructivos (sin intrusión en depósitos) y rápidos, al igual que otros procedimientos de prospección aplicados en la investigación arqueológica. Se explican los principios básicos de la técnica y se discuten sus aplicaciones y limitaciones, en el sentido que el medio tiene propiedades de homogeneidad y de conducción, pero que también existen componentes que limitan o modifican tales propiedades. Así, el radar emite frecuencias cuyas constantes se modifican a partir de esos componentes.

MALMSTROM, Vincent H., 1999, “Notas astronómicas al calendario mesoamericano”, *Arqueología 21*, segunda época, pp. 109-117.

Se ofrece una serie de notas sobre los primeros cálculos calendáricos americanos, discutiendo el posible papel de Venus en el origen del almanaque sagrado mesoamericano de 260 días y el secular de 365; también se discute la posibilidad de una nueva interpretación de los tres anillos de piedra de Cempoala como calibradores; además se examina la base astronómica de la festividad del día de muertos reivindicando su origen prehispánico y se hace una breve observación sobre la correlación de acontecimientos específicos entre los calendarios mesoamericanos y occidental.

OLSEN, Bjornar, 1999, “¿El fin de la historia? Arqueología y museos en un mundo globalizado”, *Arqueología 21*, segunda época, pp. 119-136.

“El pasado es un país extranjero y si algo enseña es nuestra actual otredad.” Se exploran los nexos entre la arqueología, la política y la producción de mitos que se expresan, además de otros canales, en los museos y la forma en que se presenta el pasado. La identidad pública de la arqueología está inextricablemente vinculada a los museos y a sus prácticas. Así, las exposiciones se convierten en las declaraciones públicas de la disciplina, dirigidas a legitimar ideológicamente el orden sociopolítico actual. Como ejemplo, se mencionan tres casos semánticos de la forma de exhibir, que comparten la misma estructura lineal y nacionalista. Los arqueólogos ya están empezando a asumir su papel de interlocutores políticos en la comprensión que la reconstrucción del pasado no debe estar al servicio de tal o cual sector o alimentar el chovinismo.

ZARAGOZA OCAÑA, Diana y Patricio DÁVILA CABRERA, 1999 (noticia), “Un excéntrico pectoral de concha de la Huasteca Potosina”, *Arqueología 21*, segunda época, pp. 137-144.

MONTÚFAR LÓPEZ, Aurora, 1999 (noticia), “Estudio botánico de sedimentos arqueológicos, Correo Mayor 11, México D. F.”, *Arqueología 21*, segunda época, pp. 144-148.

GARCÍA PAYÓN, José, con notas de Felipe Solís, 1999 (informe del Archivo Técnico, 1934), "Una estela de Xólotl en Castillo de Teayo", *Arqueología 21*, segunda época, pp. 149-152.

GARCÍA VEGA, Agustín 1999, (informe del archivo técnico 1934), "Informe de los trabajos de conservación de la Pirámide del Tajín, en Papantla, Veracruz", *Arqueología 21*, segunda época, pp. 153-161.

GARCÍA VEGA, Agustín, 1999 (informe del archivo técnico 1935), "Descubrimiento de la zona Arqueológica del Tajín", *Arqueología 21*, segunda época, pp. 162-170.

ORTIZ CEVALLOS, Ponciano, 1999 (noticia), "Comentarios sobre los trabajos en El Tajín del ingeniero A. García Vega", *Arqueología 21*, segunda época, pp. 171-174.

GALLUT, María Elena, 1999 (noticia de reunión), "Primera Mesa Redonda de Teotihuacan", *Arqueología 21*, segunda época, pp. 175-176.

GARZA DE LA, Mercedes, 1999 (reseña), Staines, Leticia *et al.*, *Bonampak, la pintura mural prehispánica en México*, *Arqueología 21*, segunda época, pp. 177-182.

Núm. 22, 1999, julio-diciembre

AGUILERA, Carmen y Rubén CABRERA CASTRO, 1999, "Figura pintada sobre piso en La Ventilla, Teotihuacan", *Arqueología 22*, segunda época, pp. 3-15.

Dentro del proyecto especial Teotihuacan 1992-1994 se descubrió una figura pintada sobre el piso en un pequeño patio. Esta pintura, de la que sólo tenemos dos ejemplos en La Ventilla, se ubica dentro de un conjunto arquitectónico dividido en secciones, donde destacan la de Los Jaguares y La Plaza de los Glifos. La figura está pintada sobre un fino piso de estuco; el personaje, pintado de rojo y aparentemente desnudo, presenta tocado en la cabeza, orejeras, collar, taparrabos y porta en una de las manos dos navajas y una olla en su porción posterior. El personaje es itifalico y muestra que él mismo se ha cercenado el glande con las navajas. Podría representar al dios Xólotl, por estas características y por las semejanzas con las representaciones del Códice Borbónico.

ARQUEOLOGÍA 22

SEGUNDA ÉPOCA • JULIO DICIEMBRE 1999

Revista de la Coordinación Nacional de Arqueología del Instituto Nacional de Antropología e Historia



Figura pintada sobre piso en La Ventilla, Teotihuacan

Monumentos grabados y nombres calendáricos: los antiguos gobernantes de Río Viejo, Oaxaca

Exploraciones en San Juan el Alto, municipio de Pénjamo, Guanajuato

Un taller de alfareros en la antigua ciudad de Tula

Colección arqueozoológica de perros del sitio Chac-Mool, Punta Pájaros, Quintana Roo

Los restos de serpientes de la Ofrenda R del Templo Mayor de Tenochtitlan

La Ofrenda 23 del Templo Mayor de Tenochtitlan, vista a través de los restos de peces


El uso de las fuentes históricas en arqueozoológica. El caso de la identificación de aves

Atavíos identificables en el arte rupestre del norte-centro

Noticias

Informes del Archivo Técnico

Noticias de reuniones



URCID, Javier y Arthur JOYCE, 1999, "Monumentos grabados y nombres calendáricos: los antiguos gobernantes de Río Viejo, Oaxaca", *Arqueología 22*, Segunda época, pp. 17-39. Este importante centro político ubicado en la planicie inferior del río Verde, al momento de su apogeo en el Clásico llegó a cubrir una superficie de 250 o 300 ha, con imponentes plataformas de tierra que soportaban una arquitectura pública y doméstica. En él se han ubicado 16 monumentos que se agrupan en tres categorías: la primera incluye dos monolitos que presenta depresiones conectadas; la segunda corresponde a representaciones femeninas; la tercera está representada por las estelas y las lápidas ortostáticas. Los monumentos con depresiones tienen un uso enigmático, existiendo la posibilidad de prácticas adoratorias. También pueden haber sido usadas como plataformas para el procesamiento de artefactos cuya reducción requirió abrasión.

JUÁREZ COSSÍO, Daniel, 1999, "Exploraciones en San Juan el Alto, municipio de Pénjamo, Guanajuato", *Arqueología 22*, segunda época, pp. 41-68.

Actualmente, El Bajío se concibe como una región clave para discutir problemas de poblamiento, colonización y redes de intercambio, sin embargo se enfrentan algunos problemas como la falta de fechamientos, un buen control sobre la asociación de materiales con la estratigrafía y poca definición de la arquitectura de plataformas y patios hundidos. Se discute la caracterización del sitio de Plazuelas y se señalan algunos aspectos que lo vinculan con la tradición Teuchitlán/Etzatlán.

HERNÁNDEZ, Carlos, Robert H. COBEAN, Alba Guadalupe MASTACHE y María Elena SUÁREZ, 1999, "Un taller de alfareros en la antigua ciudad de Tula", *Arqueología 22*, segunda época, pp. 69-88.

Se presentan resultados preliminares de un proyecto de rescate arqueológico dentro de los límites de la antigua ciudad de Tula. Se identificó un área de producción cerámica de la fase Tollán, contexto de suma importancia para ampliar el conocimiento sobre el proceso y organización del trabajo al interior de la ciudad. Los sitios estudiados se encuentran a 1.2 km al noreste del recinto monumental de Tula, con estructuras muy parecidas a las denominadas *House Group*. El horno había sido dañado por etapas constructivas posteriores y la cerámica estaba en diferentes momentos del proceso de manufactura. Tipológicamente corresponde a los tipos Jorobas y Proa, lo que indica que el periodo principal de uso fue hacia el año 950 d.C. y se extendió hasta el 1050-1150 d.C.

BLANCO PADILLA, Alicia, Raúl AZÚA y Bernardo RODRÍGUEZ GALICIA, 1999, "Colección arqueozoológica de perros del sitio Chac-Mool, Punta Pájaros, Quintana Roo", *Arqueología 22*, segunda época, pp. 89-106.

Durante los trabajos de mantenimiento mayor del sitio se recuperaron restos de cánidos, algunas veces asociados a entierros humanos y otras veces a basamentos y plataformas. A partir de los análisis de piezas dentales y de medición de huesos, se obtuvieron los siguientes resultados: los animales pertenecen al género *Canis familiaris*; la gran mayoría corresponden a individuos jóvenes y se identificó un xoloitzcuintle. Por la naturaleza de los contextos en que fueron identificados los cánidos, probablemente

son resultado de alguna ceremonia de gran magnitud.

VALENTÍN, Norma, 1999, "Los restos de serpientes de la Ofrenda R del Templo Mayor de Tenochtitlan", *Arqueología 22*, segunda época, pp. 107-114.

En la ofrenda se localizaron restos óseos de serpientes. Utilizando mandíbulas, parietales y basioccipitales, se identificaron trece ejemplares todos conocidos como víboras de cascabel (*teuhtlacoauhqui*). Se describe el número de especies y ejemplares por elemento, llegando a la conclusión, por la disposición en que se encuentran, que es la representación de un *petlacóatl* o *coapétlatl*.

GUZMÁN, Ana Fabiola y Óscar J. POLACO, 1999, "La Ofrenda 23 del Templo Mayor de Tenochtitlan vista a través de los restos de peces", *Arqueología 22*, segunda época, pp. 115-124.

Ubicada al oeste del edificio principal, la ofrenda 23 fue excavada en 1979 y actualmente se está analizando de nuevo su arreglo espacial y las características de cada uno de los animales depositados. La ictiofauna se identificó, se hizo conteo de individuos, se revisaron anillos de crecimiento en los huesos, marcas de corte y otras evidencias de modificación, además de su posición estratigráfica. Todos los ejemplares son marinos, con predominancia de las formas del Atlántico. Estos peces, por el tipo de contexto en que se encontraron, pueden haber sido ofrendados a Xiuhtecuhtli.

CORONA-M., Eduardo, 1999, "El uso de las fuentes históricas en arqueozoología. El caso de la identificación de aves", *Arqueología 22*, segunda época, pp. 125-136.

Se propone un acercamiento a la identificación biológica en dos fuentes del periodo novohispano, Bernardino de Sahagún y Francisco Hernández, tomando como ejemplo las aves. Se analiza el origen de los textos y su problemática; el análisis de tales escritos se complementa con otros trabajos donde se identifican estos animales. A partir de los nombres indígenas consignados en las fuentes, se hace una comparación tanto por nombre como por descripción. Así, se encontraron coincidencias en 65 nombres indígenas, identificándose ocho aves a nivel de especie y otras 23 a nivel de género.

Esto lleva a concluir que las clasificaciones establecidas dependían de características que se usaron para identificar a los aves y proporcionan elementos para comprender las relaciones hombre-fauna de las antiguas culturas.

GUEVARA SÁNCHEZ, Arturo, 1999, "Atavíos identificables en el arte rupestre del norte-centro", *Arqueología 22*, segunda época, pp. 137-156.

Las manifestaciones de arte rupestre estuvieron asociadas a la ideología y el culto, por lo que con un adecuado registro se puede hacer cierto tipo de inferencias. En este caso se analizan las prendas de vestir que corresponden a fiestas y ceremonias en manifestaciones gráficas de Durango, Chihuahua y parte del Suroeste de Estados Unidos. Se describe el tocado y aditamentos para la cabeza, camisas y ropas afines, la vestimenta para cubrir el abdomen y las extremidades inferiores, el calzado y objetos que portan los personajes representados. Se habla de las influencias que recibieron algunos de los pueblos del norte y se mencionan problemas respecto a estas pinturas como el fechamiento y el saqueo.

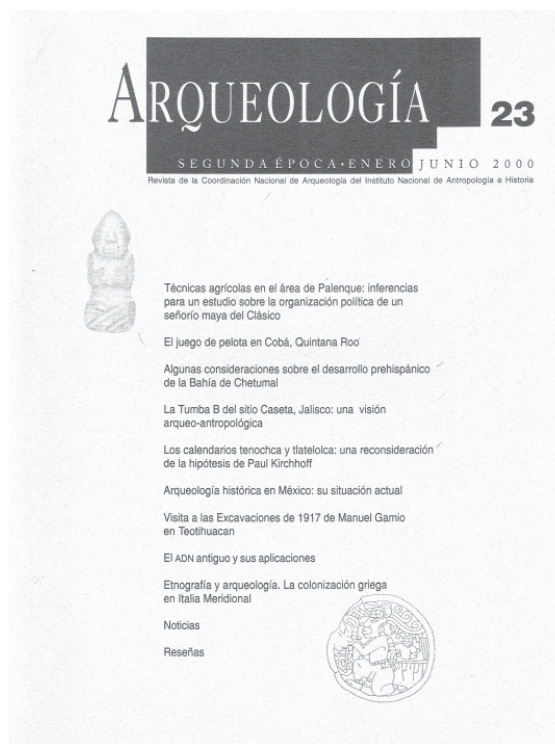
MORALES GÓMEZ, David A., 1999 (noticia), "Rescate de las esculturas de los Once Señores de Cacaxtla, en San Miguel del Milagro, Tlaxcala", *Arqueología 22*, segunda época, pp. 157-163.

GARCÍA VEGA, Agustín, 1999 (informe del Archivo Técnico, 1936, 1937 y 1938), "Trabajos en la zona arqueológica del Tajín", *Arqueología 22*, segunda época, pp. 165-181.

TIESLER BLOS, Vera, 1999 (noticia de reunión), "Tercera Mesa Redonda de Palenque, nueva época, balance y perspectivas", *Arqueología 22*, segunda época, pp. 183-186.

Núm. 23, 2000, enero-junio

LIENDO STUARDO, Rodrigo y Felipe VEGA CORREA, 2000, "Técnicas agrícolas en el área de Palenque: inferencias para un estudio sobre la organización política de un señorío maya del Clásico", *Arqueología 23*, segunda época, pp. 3-25. Se considera que la producción agrícola que permitió obtener excedentes es fundamental en la



construcción de una autoridad centralizada y que el control de las élites sobre la producción de subsistencia es un factor clave para entender el surgimiento y el mantenimiento de desigualdades sociales. Se explican los sistemas agrícolas (medio, tecnología, rendimiento, fuerza de trabajo) a través de una base etnográfica y arqueológica y las características del patrón de asentamiento prehispánico. En las fases Otolúm y Murciélagos (600-750 d.C.) crece sustancialmente el sistema de producción agrícola, con una tendencia a la concentración de la población en Palenque. Para la fase Balunté (750-850 d.C.) se da el cambio a un patrón disperso, más parecido al característico de otras regiones de las Tierras Bajas, con pequeños grupos residenciales en las zonas de cultivo.

CON, María José, 2000, "El juego de pelota en Coba, Quintana Roo", *Arqueología 23*, segunda época, pp. 27-50.

Las variantes temporales y regionales de los juegos de pelota se dan en función no sólo de estilos arquitectónicos determinados, sino también de los cambios en la forma del juego y del ritual implicado. Para el área maya se reconoce su existencia desde el Preclásico y el

trabajo en Cobá nos permite proporcionar las evidencias más tempranas de su presencia. Las canchas de las Tierras Bajas son abiertas, con orientación general norte-sur, sin anillos y se localizan entre patios en asociación con los grupos arquitectónicos más importantes. En Cobá se localizaron dos canchas, también de tipo abierto, con anillos marcadores y uno directamente asociado directamente a un sacbé de las que se describen con detalle la iconografía de los paneles y las ofrendas. Para finalizar, se describe la Escalinata Kan, planteando que se trata de otra variante de juego ligado al ritual de sacrificio final.

NALDA, Enrique, 2000, "Algunas consideraciones sobre el desarrollo prehispánico de la Bahía de Chetumal", *Arqueología 23*, segunda época, pp. 51-60.

Combinando fuentes históricas y arqueológicas, el autor discute algunos temas sobre la bahía, como la ubicación del viejo Chetumal, valorando el tamaño de los asentamientos, sus jerarquías y distancias y las características del paisaje en relación con su ubicación y capacidad de sustento. Se considera que Chetumal debió ser un asentamiento compacto, con arquitectura monumental, con una población de 10 000 habitantes y se propone que el sitio más probable es Ichpatum. Para otorgar a este panorama una expresión de tipo regional y político, se analiza la evolución regional desde el Clásico y las capacidades del medio lacustre, costero y del interior, resultando ser ésta una zona con un sistema privilegiado.

ACOSTA NIEVA, Rosario, 2000, "La Tumba B del sitio Caseta, Jalisco: una visión arqueoantropológica", *Arqueología 23*, segunda época, pp. 61-77.

Se presenta la información de una tumba de tiro intacta de la fase Usmajac (fecha por definir) donde, arriba de la laja que sellaba el contexto, se depositó otro entierro, esta vez de la fase Amacueca (1100-1532 d.C.). La planta es ovalada con techo de bóveda. Contenía restos agrupados en tres conjuntos donde aparentemente el más cercano a la entrada correspondía a la última deposición. El conjunto intermedio, formado por tres individuos, fue empujado sucesivamente para "hacer lugar" al siguiente; el tercer conjunto está formado por

cinco entierros primarios y haces de huesos largos. El número mínimo de individuos inhumados es de quince, representados por cuatro individualizados y un conjunto con 600 restos que representaban un número mínimo de doce.

MORA ECHEVERRÍA, Jesús Ignacio, 2000, "Los calendarios tenochca y tlattelolca: una reconsideración de la hipótesis de Paul Kirchhoff", *Arqueología 23*, segunda época, pp. 78-101.

Rehabilitando la antigua propuesta de Kirchhoff sobre la existencia de dos calendarios en el ámbito de México-Tenochtitlan y la posibilidad de correlacionarlos con el calendario europeo, el artículo plantea la necesidad de revalorar el planteamiento mediante contrastaciones de prueba que se derivan de dicha hipótesis. "... expongo a la consideración del lector los resultados que obtuve al contrastar el primer aspecto del planteamiento de Kirchhoff, tomando como parámetro la estructura que de manera fundada se atribuye al calendario mexica, y como elemento de juicio, tanto su congruencia con la estructura de los calendarios 'mexicas' reconstruidos por Alfonso Caso, Rafael Tena y Paul Kirchhoff, como el significado calendárico y astronómico que en estas reconstrucciones adquieren las festividades seculares conocidas como Fuego Nuevo y Entierro del Siglo. Los resultados indican que el calendario tenochca reconstruido por Kirchhoff es el que debe corresponder con el calendario oficial de México-Tenochtitlan." (R. de a.)

HERNÁNDEZ PONS, Elsa, 2000, "Arqueología histórica en México: su situación actual", *Arqueología 23*, segunda época, pp. 103-126.

Se reseñan los trabajos de investigación que se han realizado sobre arqueología histórica en el área mesoamericana, haciendo un apartado especial para describir los trabajos en los que participó la Coordinación Nacional de Monumentos Históricos (entonces Dirección), donde el trabajo conjunto de arquitectos y arqueólogos ha generado controversias sobre el ejercicio profesional. En sus propuestas enuncia una serie de lineamientos que permitirían una mejor cooperación interinstitucional, la especialización de profesionistas, el estímulo a la discusión académica y la transparencia en la asignación de proyectos.

MORELOS GARCÍA, Noel, 2000, "Visita a las Excavaciones de 1917 de Manuel Gamio en Teotihuacan", *Arqueología 23*, segunda época, pp. 127-143.

"En este artículo hay referencias y descripciones arqueológicas, acompañadas por la relación de eventos del año 1917 que servirán para apreciar al investigador y al funcionario, así como al protector del patrimonio y al indigenista, pero sobre todo al hombre como elemento testimonial de su tiempo." (R. de a.) Se describen las excavaciones de 1917 como las primeras diseñadas bajo los criterios de un rescate arqueológico y como un trabajo integral entre arqueología y restauración.

SANTILLÁN TORRES, José Luis, 2000, "El ADN antiguo y sus aplicaciones", *Arqueología 23*, segunda época, pp. 145-152.

"El estudio de la variabilidad genética de los organismos es importante para la determinación del parentesco y su clasificación filogenética en grupos afines. De igual forma, los conocimientos adquiridos con el estudio de los fósiles son útiles para inferir cómo estaban relacionados los organismos que vivieron en el pasado y cómo dieron origen a sus descendientes del presente. Sin embargo, para el estudio de las especies extintas, no siempre es posible contar con un registro continuo con los caracteres estructurales que puedan ser empleados para establecer las afinidades filogenéticas apropiadas, por lo que el análisis molecular del ADN de tejidos antiguos (ADNa) y contemporáneos es una alternativa para la determinación de los diferentes grupos afines." (R. de a.)

GRECO, Emanuele, 2000, "Etnografía y arqueología. La colonización griega en Italia Meridional", *Arqueología 23*, segunda época, pp. 153-160.

"... Italia Meridional representa un campo de estudio privilegiado para observar una serie muy numerosa de fenómenos que podemos hacer girar en torno al concepto piloto de encuentro entre las comunidades indígenas y los colonizadores venidos de Grecia, con toda la variedad de situaciones culturales y sociales, y la diversidad espacial y temporal que de ello derivó." (R. de a.) Se trata de una provechosa experiencia antropológica para conocer otras

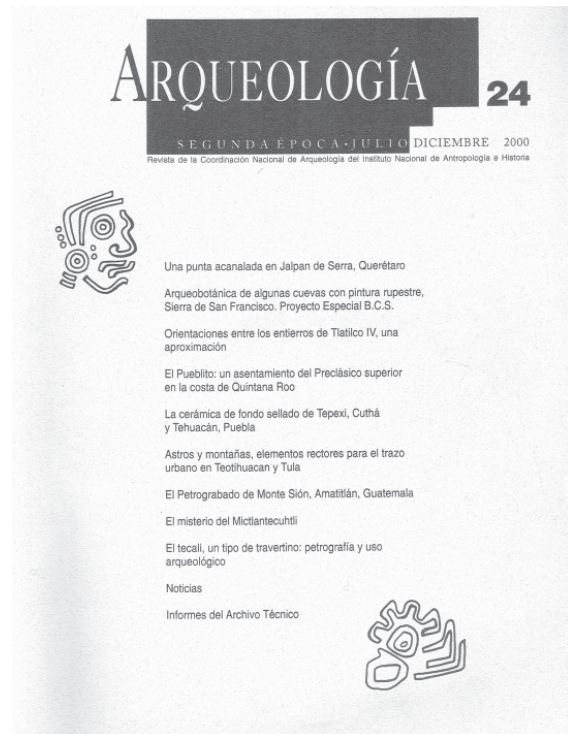
posibilidades de romper nuestros esquemas imperialistas de interacción mesoamericana.

SUGIYAMA, Saburo y Rubén CABRERA CASTRO, 2000 (noticia), "El Proyecto de la Luna: algunos resultados de la segunda temporada 1999", *Arqueología 23*, segunda época, pp. 161-172.

MONTÚFAR LÓPEZ, Aurora, 2000(noticia), "Estudio arqueobotánico de sedimentos de la Cueva del Indio, Durango, Durango", *Arqueología 23*, segunda época, pp. 173-182.

SOLÍS OLGUÍN, Felipe, 2000 (reseña), Guillem Arroyo, Salvador *Ofrendas a Ehécatl-Quetzalcóatl en México-Tlatelolco, Proyecto Tlatelolco, 1987-1996*, *Arqueología 23*, segunda época, pp. 183-185.

Núm. 24, 2000, julio-diciembre



MARTZ DE LA VEGA, Hans, Miguel PÉREZ NEGRETE, Jorge A. QUIROZ MORENO y Alberto HERRERA MUÑOZ, 2000, "Una punta acanalada en Jalpan de Serra, Querétaro", *Arqueología 24*, segunda época, pp. 3-17.

En la localidad de Puerto de Ánimas, municipio de Jalpan de Serra, Querétaro, a unos

1200 msnm, se localizó en superficie una pequeña punta Clovis en obsidiana verde que, con base en la revisión bibliográfica, es ubicada en el grupo de lados cóncavos de García-Bárcena. Después de una síntesis de los antecedentes, se describe la pieza morfológica y técnicamente y se establecen correlaciones con otros hallazgos de México. Con base en los rasgos ambientales se proponen elementos del patrón de asentamiento y, por último, se discuten las posibles rutas que siguió el grupo portador de esta tecnología.

MONTÚFAR LÓPEZ, Aurora y Mey ARIAS VÁZQUEZ, 2000, "Arqueobotánica de algunas cuevas con pintura rupestre, Sierra de San Francisco. Proyecto Especial B.C.S.", *Arqueología 24*, segunda época, pp. 19-28.

Las excavaciones realizadas por el Proyecto Especial Baja California Sur proporcionaron una gran cantidad de material botánico, en el que fueron identificadas más de 40 plantas, con una mayor diversidad en cueva que en los sitios al aire libre. Los resultados se agruparon en cuadros por localidad, siendo catorce los perfiles analizados. La abundancia de leguminosas, euforbiáceas y cactáceas parece señalar que el ambiente del pasado fue parecido al actual. Muchos de los restos corresponden a plantas comestibles. También se analizaron restos de lazos y cordeles, elaborados principalmente con fibras de magueyes, palmas y algodón.

GARCÍA MOLL, Roberto, 2000, "Orientaciones entre los entierros de Tlatilco IV, una aproximación", *Arqueología 24*, segunda época, pp. 29-41.

En la IV temporada de investigación en el sitio de Tlatilco, entre 1962 y 1969, se excavaron 214 enterramientos humanos, fechados del 1300 al 1000 a.C., en el Formativo medio. Los habitantes de la aldea de Tlatilco pertenecían por lo menos a dos grupos morfológicos y su edad promedio era de 35 años. Los entierros son del tipo extendido, flexionado y de posición libre y se pudieron determinar 36 infantiles, 85 femeninos y 76 masculinos. En el estudio del ritual de la muerte, además del sexo, es muy importante la orientación y aquí se detectó una clara referencia a los solsticios de verano e invierno.

MARTOS L., Luis Alberto, 2000, "El Pueblito: un asentamiento del Preclásico superior en la costa de Quintana Roo", *Arqueología 24*, segunda época, pp. 43-59.

El Pueblito o Grupo Mulxchú se localiza 3 km al suroeste de Xcaret, a 1.6 km de la costa. Abarca una superficie de 350 por 300 m y está formado por trece plataformas habitacionales y tres edificaciones ceremoniales elaboradas con bloques de calizas. Además de estas hay plataformas simples de planta poligonal y cuatro estructuras alargadas definidas como "apiarios". El agua para el sitio era proporcionada por tres cenotes y dos aguadas temporales. La primera ocupación data del Preclásico superior (150 a.C.-150 d.C.), con un abandono en el Clásico temprano (300 d.C.) y una reocupación intensa en el Posclásico tardío (1250-1450 d.C.) La cerámica muestra una estrecha relación con las Tierras Bajas y comercio con Belice.

CASTELLÓN HUERTA, Blas Román y Alfredo DUMAINE LÓPEZ, 2000, "La cerámica de fondo sellado de Tepexi, Cuthá y Tehuacan, Puebla", *Arqueología 24*, segunda época, pp. 61-85.

A partir de tres muestras de cerámica de fondo sellado procedentes de Tepexi el Viejo, Cuthá y el valle de Tehuacán, en el sur de Puebla, se muestran las variantes formales del tipo, las características técnicas de manufactura y función y la clasificación general de los diseños y motivos más frecuentes y se hacen comentarios sobre su sentido social y religioso. Por el análisis de los antecedentes se ve que esta cerámica es frecuente en el centro de México, sur de Puebla, Oaxaca y Costa del Golfo, manejándose fechas del Epiclásico y del Posclásico temprano. Para los sitios objeto de este estudio las fechas serían entre el Posclásico medio y el tardío. Es posible que los diferentes diseños correspondan a diferentes grupos sociales, tal vez de parentesco.

GETINO GRANADOS, Fernando y José Rodolfo CID BEZÍEZ, 2000, "Astros y montañas, elementos rectores para el trazo urbano en Teotihuacan y Tula", *Arqueología 24*, segunda época, pp. 87-105.

La tradición constructiva de las grandes ciudades en el Altiplano Central siguió patrones establecidos en Teotihuacan y continuó en Tula. En ambos casos la creación del punto central se debió probablemente a la intersección de dos líneas imaginarias referenciadas a los astros

Polaris y *Venus*. Este punto central en Teotihuacan es la Pirámide del Sol, a partir de la cual se hace la traza general de la ciudad. La desviación de 17° acimut responde a las salidas de *Venus* en el horizonte occidente. En Tula la tradición teotihuacana de culto al planeta *Venus* se aprecia en el trazo de la acrópolis principal. En ambos casos se hace referencia a los cerros circundantes: el *Xoconoch* para Teotihuacan, y el *Xicuco* en Tula.

CARPIO REZZIO, Edgar H. y Alfredo ROMÁN MORALES, 2000, “El petrograbado de Monte Sión, Amatitlán, Guatemala”, *Arqueología 24*, segunda época, pp. 107-114.

El municipio de Amatitlán se encuentra en las tierras altas de Guatemala; uno de los sitios más importantes es el de Mejiicanos, en la orilla del lago Amatitlán. A 1.5 km, alrededor del campamento evangélico de Monte Sión, hay muchas formaciones rocosas. Una de ellas, la denominada “del sacrificio” presentaba unos grabados de cuatro figuras humanas. Además en la parte superior de las dos rocas que forman el conjunto hay dos grandes oquedades con surcos que aparentemente sirven para contener y derramar agua en forma precisa. A unos dos metros hay otra roca tallada que ha sido definida como un mascarón. Se han asociado con el agua y se asume que simbolizan la importancia del hombre.

MOUNTJOY, Joseph B., 2000, “El misterio del Mictlantecuhtli”, *Arqueología 24*, segunda época, pp. 115-128.

El hallazgo casual de una figurilla de cobre, parte de un cascabel, que representaba a Mictlantecuhtli, motivó una investigación sobre la memoria oral, o la veracidad de los informantes. Las dificultades estribaron en el tiempo transcurrido, en la edad avanzada de los informantes y en problemas de comunicación por el empleo de terminologías diferentes. Posteriormente se excavó un montículo en el sitio de procedencia, la Majada del Espino, y se recuperaron evidencias de ocupaciones del Formativo medio (500 a.C.), del Formativo tardío-Clásico (300 a.C. a 300 d.C.) y del Posclásico temprano (1140 d.C.), siendo gente de la cultura Aztatlán la que depositó la ofrenda donde se encontró el cascabel.

JIMÉNEZ SALAS, Óscar H., Ricardo SÁNCHEZ HERNÁNDEZ y Jacinto ROBLES CAMACHO, 2000, “El tecali, un tipo de travertino: petrografía y uso arqueológico”, *Arqueología 24*, segunda época, pp. 129-143.

El tecali es un travertino o roca carbonatada que se usó en la época prehispánica para fabricar vasijas, máscaras y esculturas; en la Colonia en la construcción de iglesias y en la actualidad se aprovecha para artesanías. Las fuentes históricas y documentos recientes se refieren a él como alabastro, aunque en realidad su composición es diferente. En muestreos de campo en la zona de Tecali, el travertino se presentó en tres tipos de ocurrencias: manto, veta y globular; los yacimientos se formaron cerca de la superficie en condiciones de baja temperatura y presión. Por otro lado, se examinaron piezas arqueológicas clasificadas como alabastros y la mayoría resultó ser de travertino.

CON, María José, 2000 (noticia), “Una moneda del siglo XVI en un templo posclásico en Xcaret, Quintana Roo”, *Arqueología 24*, segunda época, pp. 145-149.

SERRA PUCHE, Mari Carmen, J. Carlos LAZCANO ARCE y J. Samuel HERNÁNDEZ, 2000 (noticia), “¿Hornos para la producción de mezcal en un sitio del Formativo de Tlaxcala?”, *Arqueología 24*, segunda época, pp. 149-157.

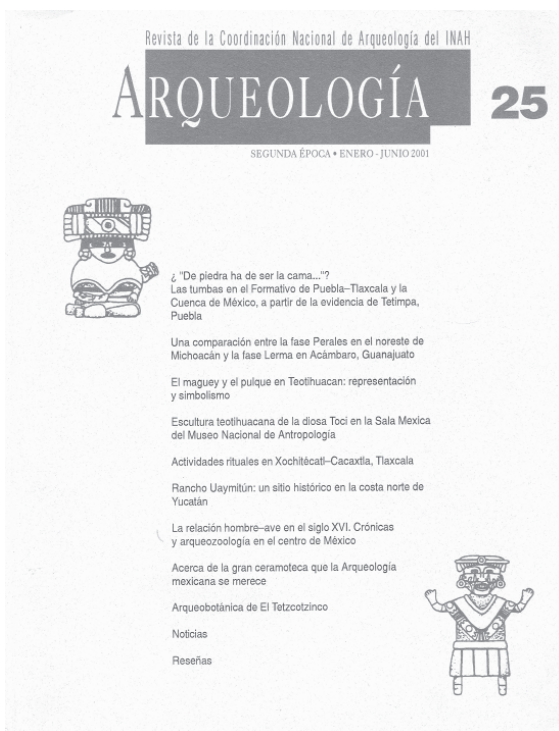
OLIVEROS MORALES, Arturo, 2000 (noticia), “Arqueología de la Arqueología”, *Arqueología 24*, segunda época, pp. 159-160.

GAMIO, Lorenzo, 2000 (informe del Archivo Técnico 1957), “Informe sobre la zona arqueológica de San Martín Huamelulpan Tlaxiaco, Oaxaca”, *Arqueología 24*, segunda época, pp. 161-167.

PAREYÓN MORENO, Eduardo, 2000 (informe del Archivo Técnico 1957), “Exploraciones de Eduardo Pareyón en Quiotepec, Oaxaca”, *Arqueología 24*, segunda época, pp. 168-169.

PAREYÓN MORENO, Eduardo, 2000 (informe del Archivo Técnico 1957), “Exploraciones arqueológicas en Ciudad Vieja de Quiotepec, Oaxaca”, *Arqueología 24*, segunda época, pp. 170-175.

Núm. 25, 2001, enero-junio



URUÑUELA Y LADRÓN DE GUEVARA, Gabriela y Patricia PLUNKET NAGODA, 2001, "¿"De piedra ha de ser la cama ..."? Las tumbas en el Formativo de Puebla-Tlaxcala y la Cuenca de México, a partir de la evidencia de Tetimpa, Puebla", *Arqueología* 25, segunda época, pp. 3-22.

La excavación y la descripción detallada de contextos mortuorios y residenciales en una aldea del Formativo medio y terminal permite proponer cambios en el tratamiento mortuario y hacer consideraciones sobre diferenciación social. Se hacen comparaciones con Tlapacoya y Teotihuacan y con otras tumbas de Puebla-Tlaxcala, por ejemplo en Cholula, para argumentar que este tipo de elementos son más abundantes de lo que parece durante el Formativo. Se discuten los procesos posdeposicionales para tratar de explicar la escasez de tumbas tempranas.

HERNÁNDEZ, Christine, 2001, "Una comparación entre la fase Perales en el noreste de Michoacán y la fase Lerma en Acámbaro, Guanajuato", *Arqueología* 25, segunda época, pp. 23-45. Se revisan los complejos y la secuencia cerámica y tipología, entre la propuesta del Proyecto

Acámbaro para el sur de Guanajuato y la del Proyecto Ucareo-Zinapécuaro, en el noreste de Michoacán. Las cuatro fases, aunque correlacionables, presentan variaciones importantes: todas arrancan en el Formativo con Chupícuaro, aunque en siglos diferentes y siguen en el Clásico temprano con Mixtlan, de donde empiezan a desarrollar caminos distintos, que se interpretan como desarrollos regionales.

RIVAS CASTRO, Francisco, 2001, "El maguey y el pulque en Teotihuacan: representación y simbolismo", *Arqueología* 25, segunda época, pp. 47-62.

Se identifican y analizan elementos simbólicos teotihuacanos, con énfasis sobre el sitio de La Ventilla, con la finalidad de inferir algunas actividades rituales relacionadas con el maguey y el pulque. Se comparan las representaciones pictóricas que conllevan metáforas diversas, el sacrificio por decapitación, el sangrado y principalmente la exaltación de la sequía y la abundancia de lluvias con relación a la fertilidad de la tierra; también se plantea la dualidad de Tláloc y "el dios de la máscara", quien es su par opuesto y es interpretado como el dios del maguey.

AGUILERA, Carmen, 2001, "Escultura teotihuacana de la diosa Toci en la Sala Mexica del Museo Nacional de Antropología", *Arqueología* 25, segunda época, pp. 63-70.

En la nueva Sala Mexica del Museo Nacional de Antropología se exhibe una escultura en barro con una figura humana identificada como la diosa Toci por sus atributos iconográficos. Esta figura, que mide 125 cm de alto por 38 cm de ancho, procede de Teotihuacan pero es de cronología posclásica. Se hace una descripción detallada de la figura, resaltando su gran realismo, debido al uso de un material tan plástico como el barro. Se hace una revisión de fuentes y de códigos y se discuten las diferentes formas de representación y las festividades. Esta diosa es una de las más importantes del panteón mexica.

SERRA PUCHE, Mari Carmen, Jesús Carlos LAZCANO ARCE y Liliana TORRES SANDERS, 2001, "Actividades rituales en Xochitlécatl-Cacaxtla, Tlaxcala", *Arqueología* 25, segunda época, pp. 71-88.

Se presentan las evidencias de las actividades rituales realizadas en este centro ceremonial, cuya ocupación principal va desde el Formativo (700 a.C.) hasta el Epiclásico (950 d.C.). En tales rituales, las mujeres y los niños eran los actores principales, relacionados con el culto al agua, a la tierra y a los volcanes, en este caso especialmente a La Malinche y se pone énfasis en la vinculación del sitio con esta geografía sagrada. Asimismo se describen los rituales en los espacios domésticos, en el sitio de Nativitas, donde hay asociación de altares y entierros de mujeres con huellas de sacrificio.

ARIAS LÓPEZ, José Manuel y Rafael BURGOS VILLANUEVA, 2001, “Rancho Uaymitún: un sitio histórico en la costa norte de Yucatán”, *Arqueología 25*, segunda época, pp. 89-107.

Tras el rescate de enterramientos recientes y el cuidadoso estudio de los pocos datos del contexto mortuorio, se realiza el estudio morfológico de los restos óseos, determinando tres grupos morfológicos. También se realizaron estudios interesantes de paleopatologías, morbilidad y nutrición. Los materiales asociados permiten ubicar los entierros a finales del siglo XIX y principios del XX. En este sentido hay una discusión interesante sobre los cambios en el tiempo de los botones en forma, técnica de elaboración y materia prima. Por último, el hallazgo de un fragmento de ataúd de cedro proporciona más información sobre cronología.

CORONA-M., Eduardo, 2001, “La relación hombre-ave en el siglo XVI. Crónicas y arqueozoología en el centro de México”, *Arqueología 25*, segunda época, pp. 109-120.

El contacto violento entre lo europeo y lo mesoamericano que caracteriza al siglo XVI genera un intercambio intenso de aspectos de la naturaleza y su conocimiento. Entre los animales, el grupo de aves resultó tan interesante para los clérigos y los científicos que llegaron a la Nueva España que lo plasmaron en las fuentes. Se exploran los procesos de apropiación de la naturaleza novohispana a través del corpus de las *Relaciones Geográficas* y se comparan con la información arqueozoológica contemporánea, con un intento de sistematización taxonómica y amplia información sobre los diferentes usos de la avifauna.

NAVARRETE CÁCERES, Carlos, 2001, “Acerca de la gran ceramoteca que la Arqueología mexicana se merece”, *Arqueología 25*, segunda época, pp. 121-127.

Resaltando el carácter fundamental y el respeto que merecen los materiales arqueológicos —en este caso la cerámica— y con base en antecedentes históricos de la Institución, se plantea la necesidad de crear un reservorio de estos materiales, con laboratorios y biblioteca especializada propios. Esta instancia debería facilitar el intercambio académico y la revaloración del papel de la cerámica en los estudios arqueológicos.

MONTÚFAR LÓPEZ, Aurora y María Teresa GARCÍA GARCÍA, 2001, “Arqueobotánica de El Tetzcotzincó”, *Arqueología 25*, segunda época, pp. 129-139.

A partir de excavaciones se tomaron muestras para el estudio de los elementos orgánicos en los sedimentos de las porciones conocidas como el “reservorio” y el “acceso suroeste”. El análisis comparativo de los restos procedentes de los contextos arqueológicos indica la existencia de condiciones ambientales similares a las actuales. Se trata de plantas arvenses y ruderales, géneros de zonas inundables o palustres, riparias o cuando menos asociadas al riego, cactáceas y agaves y, finalmente, los restos asociados a las prácticas agrícolas.

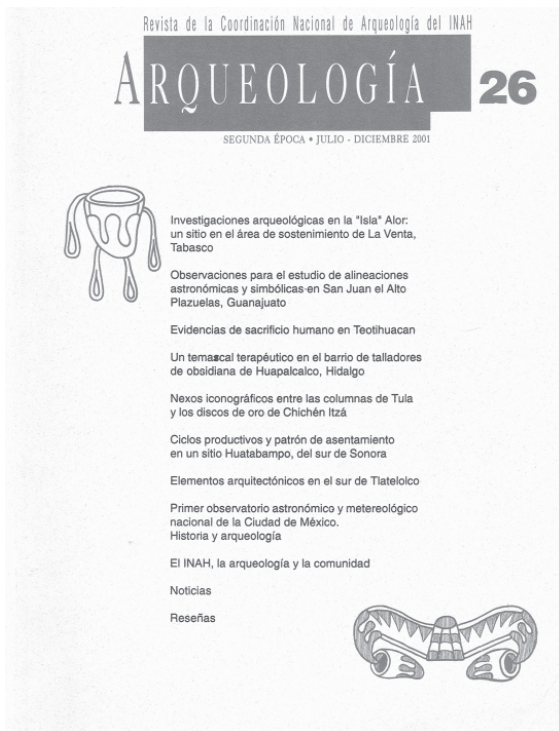
REYNA ROBLES, Rosa María, 2001 (*In memoriam*), “Christine Niederberger Betton. *In memoriam*”, *Arqueología 25*, segunda época, pp. 141-144.

HERNÁNDEZ PONS, Elsa, 2001 (*In memoriam*), “Gonzalo López Cervantes y la arqueología histórica en México (1946-1999)”, *Arqueología 25*, segunda época, pp. 145-148.

BENAVIDES C., Antonio, 2001 (reseña), Michelet, Dominique, Pierre Becquelin y Marie-Charlotte Arnaud *Mayas del Puuc, Arqueología de la región de Xculoc, Campeche, Arqueología 25*, segunda época, pp. 149-151.

Núm. 26, 2001, julio-diciembre

RAAB, L. Mark, Matthew BOXT, Brian STOKES, Katherine BRADFORD y Rebecca B. GONZÁLEZ



LAUCK, 2001, "Investigaciones arqueológicas en la 'Isla' Alor: un sitio en el área de sostenimiento de La Venta, Tabasco", *Arqueología* 26, segunda época, pp. 3-14.

Se reconocieron dos ocupaciones prehispánicas, la más antigua del Formativo temprano (1130-970 a.C.) y otra del Posclásico tardío, muy cercana al momento de la Conquista. Los materiales, además de los procedimientos normales de identificación, fueron sometidos a pruebas físico-químicas: en la cerámica, la activación neutrónica de pastas indicó el uso de arcillas locales; en el caso de la obsidiana la aplicación de análisis de fluorescencia por rayos X mostró que las más tardías correspondían a yacimientos de Ucareo, Michoacán, Pachuca, Hidalgo y Jilotepeque, Guatemala; las más tempranas a los yacimientos de Otumba, Estado de México y Zaragoza, Puebla. En la flotación de los sedimentos se recuperó maíz carbonizado, frijol y frutos de palma y restos de fauna acuática.

JUÁREZ COSSÍO, Daniel e Ivan ŠPRAJC, 2001, "Observaciones para el estudio de alineaciones astronómicas y simbólicas en San Juan el Alto Plazuelas, Guanajuato", *Arqueología* 26, segunda época, pp. 15-33.

Se presentan los datos del sitio arqueológico en un intento de explorar el significado astronómico y simbólico de las alineaciones observadas pero, a falta de observaciones comparativas en sitios del mismo complejo cultural, se usa un calendario observacional del Altiplano. El sitio se compone de tres conjuntos de configuración diferente (Casas Tapadas con arquitectura de patios hundidos y maquetas talladas que representan la configuración espacial de conjuntos arquitectónicos, El Cajete que presenta configuración circular semejante a un guachimontón y Los Cuitzillos). Aparentemente el calendario observacional está ligado a momentos clave del ritual agrícola y a lo que denominan "señales de advertencia" que permitan la predicción de las fechas más relevantes.

GONZÁLEZ MIRANDA, Luis Alfonso y María Elena SALAS CUESTA, 2001, "Evidencias de sacrificio humano en Teotihuacan", *Arqueología* 26, segunda época, pp. 35-47.

Tomando parte del corpus teotihuacano, sobre todo cráneos humanos y representaciones en pintura mural, se proponen técnicas e instrumentos del sacrificio. Se usaban dos tipos de cuchillo: recto y curvo; después de hacer un corte lineal sobre el abdomen con el cuchillo recto, se introducía el curvo realizando un corte longitudinal al corazón para desprenderlo, interesando la vena cava superior, aurícula derecha, aorta ascendente y el tronco pulmonar. Posteriormente se realizaba el desmembramiento del cuerpo. Del análisis de la muestra de cráneos y mandíbulas exentas que corresponden a las fases Tlalmimilolpa tardío y Xolalpa temprano y tardío, que representan a adultos jóvenes de ambos sexos, se identificaron huellas de corte y de perforación con taladro en hueso.

GAXIOLA GONZÁLEZ, Margarita, 2001, "Un temascal terapéutico en el barrio de talladores de obsidiana de Huapalcalco, Hidalgo", *Arqueología* 26, segunda época, pp. 49-70.

El temascal en cuestión, fechado hacia 645-759 d.C., fue encontrado en el conjunto habitacional asentado directamente sobre el yacimiento de El Pizarrín, donde se fabricaban raspadores de maguey, puntas de proyectil y bifaciales. Ligado funcionalmente al conjunto habitacional y a un área abierta de trabajo, presenta planta rectangular con cámara central con hornilla y

banqueta y antecámara con depósito de agua y desagüe interno. Es interpretado como “una instalación terapéutica especializada en el tratamiento de lesiones producidas durante la talla de la obsidiana.” Se ofrecen datos de los elementos arquitectónicos y funcionales, así como la asociación con los instrumentos de curación y los recursos botánicos de uso medicinal. El instrumental curativo se asocia a instrumentos sobre micronavajas y núcleos prismáticos en obsidiana verde.

STOCKER, Terrence, 2001, “Nexos iconográficos entre las columnas de Tula y los discos de oro de Chichén Itzá”, *Arqueología 26*, segunda época, pp. 71-87.

Se analizan las representaciones en las cuatro columnas en la cima de la pirámide B y se comparan con algunos análisis de la iconografía de los discos de Chichén Itzá. Las representaciones son principalmente de personajes que están precedidos por el *cipactli*, glifo calendárico asociado al día de coronación de los reyes. Las representaciones en las columnas son consideradas evidencia de personajes históricos reales; las de los discos se interpretan como las de la derrota de los mayas por un contingente tolteca. La comparación de los discos y las columnas habla de reyes toltecas “moviéndose contra los mayas, eventualmente conquistándolos”, así las columnas representarían una cronología de reyes y, aunque no necesariamente los personajes son los mismos que los de los discos, parecen representar esos eventos.

ÁLVAREZ PALMA, Ana María, 2001, “Ciclos productivos y patrón de asentamiento en un sitio Huatabampo, del sur de Sonora”, *Arqueología 26*, segunda época, pp. 89-100.

A partir de una revisión de los restos botánicos y zoológicos del sitio Machomoncobe se propone una reinterpretación de las actividades de subsistencia de sus habitantes, enmarcadas en las dos categorías de calendario y repertorio. Este sitio fue habitado entre el 170 a.C. y el 1000 d.C. La descripción de las diferentes etapas de ocupación se relaciona con los cambios en el tiempo del ambiente natural y humanizado. Se presentan las listas de recursos y los posibles calendarios de fructificación de las plantas y frecuentación de animales. Se infiere que el

grupo tuvo la estructura típica de una economía de litoral, explotando intensivamente sistemas cercanos por medio de desplazamientos cortos. La agricultura pudo haber tenido un papel menor.

SÁNCHEZ VÁZQUEZ, María de Jesús y Alberto MENA CRUZ, 2001, “Elementos arquitectónicos en el sur de Tlatelolco”, *Arqueología 26*, segunda época, pp. 101-111.

Se reportan elementos prehispánicos y coloniales localizados en los trabajos de salvamento de la Línea B del Metro, con menciones documentales. Se ubicó la Acequia del Tezontlalli que fue el límite sur entre los barrios tlatelolcas de Tecoahtitlan y Atenatitech: esta arrancaba en el Puente del Clérigo (calle de Allende) y terminaba en la avenida del Trabajo. De la calzada del Tepeyac se identificaron tres niveles de empedrado y un apisonado que debió representar el momento inicial. Con la conquista de Tlatelolco se construyó el Cuephotli o calzada principal del norte, ya con empedrados, evidencia de inundaciones coloniales que obligaron a elevar el nivel del piso. También se observó parte de una construcción con piso de laja de cantera y cimentación de mampostería que fue interpretado como el Puente de Tezontlalli, ubicado en la calle de Brasil.

MORENO CABRERA, María de la Luz, Manuel Alberto TORRES GARCÍA y Susana LAM GARCÍA, 2001, “Primer observatorio astronómico y meteorológico nacional de la ciudad de México. Historia y arqueología”, *Arqueología 26*, segunda época, pp. 113-126.

Durante los trabajos de restauración del Museo Nacional de Historia del Castillo de Chapultepec se localizaron elementos arquitectónicos que correspondieron a las instalaciones del primer observatorio, sobre una topografía cuya posición parece apta para la observación astronómica y calendárica desde época prehispánica. Los componentes prehispánicos del Posclásico tardío y su posición con respecto al cerro Tláloc permitieron trazar un vértice a los 22 grados del equinoccio y solsticios, proyectado en la parte alta del Alcázar, donde probablemente se localizaba el templo prehispánico. Como parte de la instalación del Colegio Militar se construyó el observatorio astronómico que funcionó hasta 1847, posteriormente fue destruido para

convertirse en residencia de Maximiliano en 1864. El observatorio volvió a construirse en 1878 y fue trasladado al de Tacubaya en 1891.

NALDA, Enrique, 2001, "El INAH, la arqueología y la comunidad", *Arqueología* 26, segunda época, pp. 127-138.

El propósito es disertar sobre la relación INAH-comunidad desde la perspectiva de la arqueología porque es allí donde la crisis de conciencia es más aguda en cuanto al campo de acción y los compromisos inherentes a su práctica: como ejemplo de una experiencia innovadora y fundadora de la arqueología mexicana se menciona el trabajo de Gamio en el valle de Teotihuacan. A partir de una reseña de los cambios en las tendencias teóricas y prácticas en el mundo, de su impacto en la arqueología nacional y su inserción en el ámbito político, se plantea la necesidad de trabajar con las comunidades de manera más humilde, de ayudar a generar beneficios sociales para ellas y de empezar un verdadero esfuerzo de descentralización, a costa de renunciar a privilegios. La visión que se percibe es la de una arqueología mexicana sin personalidad propia y que se desarrolla al margen de los problemas nacionales y de la vanguardia teórica.


SÁNCHEZ VÁZQUEZ, María de Jesús y Alberto MENA CRUZ, 2001 (noticia), "El camino al tianguis prehispánico de Tlatelolco, en la isla de México", *Arqueología* 26, segunda época, pp. 139-143.

CASTRO LEAL, Marcia, 2001 (reseña), Stresser-Péan, Guy *et al.*, *Tamtok. Sitio arqueológico huasteco. Su historia, sus edificios*, *Arqueología* 26, segunda época, pp. 144-150.

BENAVIDES C., Antonio, 2001 (reseña), Nondédéo, Philippe *Evolution des sites mayas du Sud de l'État du Campeche (Mexique), sur la base de deux reconnaissances archéologiques complémentaires*, *Arqueología* 26, segunda época, pp. 150-153.

Núm. 27, 2002, enero-junio

Editores, 2002, "Editorial", *Arqueología* 27, Segunda época, pp. 3-4.



MALMSTROM, Vincent H., 2002, "La Chontalpa: ¿tierra de nadie o cuna de la civilización maya?", *Arqueología* 27, segunda época, pp. 5-14.

La Chontalpa es una región de tierra baja sujeta a una dinámica intensa e interesante de los sistemas hidrográficos, que sufrieron cambios importantes en sus cauces. Éstos, aunados a las variaciones climáticas, afectaron la historia y el patrón de asentamiento de los pueblos que en ella se asentaron. Se discute el asentamiento costero maya en su porción más norteña, con especial énfasis hacia Comalcalco y la posibilidad de ocupaciones desde el periodo Formativo, aunque parece excluirse la posibilidad de una presencia "fundadora" olmeca.

GUZMÁN, Ana Fabiola y Óscar J. POLACO, 2002, "Los peces del sitio arqueológico Altamirano, Veracruz", *Arqueología* 27, segunda época, pp. 15-29.

Los 3155 restos de peces de este sitio en la orilla del río Pánuco, recuperados por el Proyecto Definición del Formativo en la Cuenca Baja del Pánuco, fueron sometidos a estudios taxonómicos y anatómicos, por lo que se identificaron por lo menos siete especies que, con excepción quizá del bagre marino, corresponden a organismos de

agua dulce, de fuentes tanto permanentes como temporales. Se destaca la presencia de catán y robalo y se denotan las estrategias de consumo y preparación para el periodo Formativo, con especial intensidad durante las fases Tapaón.

MANZANILLA LÓPEZ, Rubén, 2002, “Estilos escultóricos prehispánicos de la Costa Grande de Guerrero”, *Arqueología* 27, segunda época, pp. 31-40.

Se describe preliminarmente la abundante escultura en piedra, petroglifos y objetos exentos presentes desde el Preclásico superior hasta el Posclásico tardío. Las esculturas se clasifican de acuerdo con el tipo de soporte, tipo de representación, técnicas y estilo de representación. Se asocian en forma tentativa a algunos estilos escultóricos conocidos, tanto guerrerenses como de otras regiones mesoamericanas. Los motivos decorativos por un lado pueden representar creencias míticas colectivas, y por el otro un medio de legitimación del poder por parte de los grupos dominantes.

PULIDO MÉNDEZ, Salvador y Luis Alfonso GRAVE TIRADO, 2002, “De Pátzcuaro a Uruapan o de cómo nos topamos con lo tarasco”, *Arqueología* 27, segunda época, pp. 41-52.

Se presentan los datos obtenidos a partir del salvamento de la construcción de la carretera Pátzcuaro-Uruapan que permitieron muestrear los variados asentamientos encontrados lo largo de su trazo. La subregionalización del trazo les permite manejar la temporalidad y zonificación de las ocupaciones que van desde el Formativo —sólo en la cuenca de Pátzcuaro—, hasta el Posclásico tardío. Se describen las características, arquitectura y emplazamiento de los sitios.

SÁNCHEZ VÁZQUEZ, Ma. de Jesús y Alberto MENA CRUZ, 2002, “El Canal de Lerdo-Acequia de los toltecas y la Calzada de Tacuba”, *Arqueología* 27, segunda época, pp. 53-61.

Una de las soluciones de urbanización más importantes de la cuenca de México en el Posclásico fue la construcción de una intrincada red de acequias y canales que permitieron la articulación y subsistencia de las ciudades de México y Tlatelolco con su *hinterland*. Los continuos trabajos de salvamento han

permitido ubicar algunos elementos de la traza de la Acequia de los Toltecas y de un canal que corría por la calle de Matamoros, hasta la calle de Lerdo. Los elementos constructivos y arquitectónicos, aún escasos, permiten agregar algunas piezas a ese inmenso mosaico prehispánico y colonial.

CASTILLO TEJERO, Noemí, 2002, “Cartografía de sitios mencionados en fuentes históricas del área del Valle de Tehuacán, Puebla”, *Arqueología* 27, segunda época, pp. 64-72.

Como un proyecto en apoyo a la investigación arqueológica para el estudio de los señoríos popolocas durante el Posclásico, se planteó una propuesta de cartografía histórica para el estudio de los dinámicos paisajes que definieron los territorios específicos durante la época prehispánica y sus transformaciones posteriores. Entre los factores que desencadenan cambios en las estructuras territoriales se mencionan los procesos de expansión y conquista mexicana, donde el análisis de la toponimia náhuatl permite la relocalización de los asentamientos y la política temprana de congregación que provocó en estos señoríos casos de refundaciones de pueblos.

CRAVIOTO RUBÍ, José de Jesús Alberto, 2002, “Los nonoualca-chichimeca y el señorío de Teouacan”, *Arqueología* 27, segunda época, pp. 73-82.

Se presenta, a manera de hipótesis sobre el papel de los nonoualca-chichimeca, una interpretación de los grupos cuyos líderes se mencionan en la *Historia Tolteca-Chichimeca*, al parecer los más importantes por la referencia de los gentilicios. Éstos eran los teouaque, los cozcateca y los chalchihualca y también los tzoncolihque, considerados un solo grupo, junto con los anteriores. Se propone un arreglo de cuatro cabeceras y un centro “donde se unen los cuatro rumbos”, aunque su información arqueológica es incompleta. Con la reubicación de los poblados en la cartografía actual, se comienzan a delinear los límites territoriales, coincidiendo grosso modo con el valle de Tehuacán.

SÁNCHEZ, Estela, 2002, “Las provincias tributarias del imperio mexicana localizadas al sur de Puebla y norte de Oaxaca”, *Arqueología* 27, segunda época, pp. 83-88.

Se intenta relocalizar cartográficamente los asentamientos prehispánicos que estaban bajo el dominio de los señoríos de Tepeaca y Coixtlahuaca, encargados de la administración del tributo al imperio mexica, a partir de la Matrícula de Tributos, el Códice Mendocino y la propuesta de Barlow. Asimismo se enlistan menciones de estos señoríos y sus sujetos y se discute la extensión del imperio colhua-mexica.

MÉNDEZ MARTÍNEZ, Enrique, 2002, “El señorío de Tepexic de la Seda después de la conquista española”, *Arqueología 27*, segunda época, pp. 89-101.

Se realiza la transcripción parcial de documentos de 1569, 1580 y 1788 sobre los pueblos de indios del señorío de Tepexic de la Seda. Su importancia consiste en las abundantes menciones sobre el repartimiento de indios, el usufructo de parcelas y las labores del campo. En otro documento además se mencionan los pueblos sujetos, los otorgamientos de tierras y los mercedados. Toda esta información se considera muy valiosa para determinar cuántos pueblos, de los 47 originarios, han permanecido hasta la actualidad para así construir propuestas para el proyecto arqueológico.

MORENO CABRERA, María de la Luz, Susana LAM GARCÍA y Manuel Alberto TORRES GARCÍA, 2002, “Muerte de fray Antonio Margil de Jesús. ‘La misma nada’”, *Arqueología 27*, segunda época, pp. 103-111.

La localización de la copia de la lápida funeraria de mosaicos durante los trabajos en el Alcázar de Chapultepec permiten contextualizar algunos aspectos de la vida eclesiástica de este fraile, y la evolución de las fundaciones religiosas donde se desarrolló y murió. Finalmente, se propone que la lápida probablemente estuvo colocada en la capilla de planta circular de san Miguel Arcángel, que se encontraba en el actual jardín del Alcázar.

FLANNERY, Kent V., 2002, “‘Había gigantes en aquellos días’. Richard Stockton MacNeish, 1918-2001”, *Arqueología 27*, segunda época, pp. 113-127.

Reedición de la nota luctuosa sobre el fallecimiento de Richard Stockton MacNeish ocurrido el 16 de enero de 2001. Se presenta


un recuento de su trayectoria académica y de su impactante personalidad.

GARCÍA COOK, Ángel, 2002 (*In memoriam*), “Beatriz Leonor Merino Carrión (1952-2002)”, *Arqueología 27*, segunda época, pp. 129-137.

ORTIZ PEDRAZA, José Francisco, 2002 (reseña), Talavera, Jorge, Juan Martín Rojas y Enrique García, *Modificaciones culturales en los restos óseos de Cantona, Puebla. Un análisis bioarqueológico*, *Arqueología 27*, segunda época, pp. 139-141.

VILLALOBOS ACOSTA, César, 2002 (reseña), Braniff, Beatriz (coord.), *La Gran Chichimeca. El lugar de las rocas secas*, *Arqueología 27*, segunda época, pp. 141-145.

Núm. 28, 2002, julio-diciembre



Editores 2002 “Editorial”, *Arqueología 28*, segunda época, pp. 3-4.

FUJITA, Harumi, Judith F. PORCASI y Gema POYATOS DE PAZ, 2002, “Explotación intensiva de delfines en Las Tinajas núm.3, Baja California Sur”, *Arqueología 28*, segunda época, pp. 5-20.

El sitio presenta evidencia interpretada como un campamento habitacional y localidad de captura, preparación y distribución de delfines y grandes moluscos, ocupado durante el llamado periodo Tardío (1000-1200 d.C.). A través de analogías etnográficas y etnohistóricas, se discuten las estrategias de caza y recolección, las condiciones ambientales prevaletentes y las formas de organización y cooperación del trabajo implicadas.

FAUGÈRE, Brigitte y Véronique DARRAS, 2002, “Las obras rupestres de Huarimio, Tierra Caliente de Michoacán”, *Arqueología 28*, segunda época, pp. 21-48.

Se describen cuatro sitios con manifestaciones rupestres al norte del caserío de Chigüero, en el municipio de Huetamo, tres en abrigo o cueva y uno en un acantilado. Se definió el espacio pictórico en términos de su relación con la luz, la importancia simbólica, el aprovechamiento de áreas calcáreas y de la topografía y estos atributos se refirieron a los paneles pictóricos. Los grafismos se separaron por tipo, antropomorfos, zoomorfos, geométricos, se describieron y se cuantificaron. Finalmente se interpretaron los conjuntos como escenas de cacería y de danza y se discutió su posible significado, con un interés particular en los conjuntos de manos. Sobre la paternidad de estas manifestaciones poco se puede decir, al igual que su temporalidad, aunque se asume que fueron hechas en un solo periodo y por gente de la misma filiación cultural.

MERINO CARRIÓN, Beatriz Leonor y Ángel GARCÍA COOK, 2002, “El Formativo temprano en la cuenca baja del río Pánuco: fases Chajil y Pujal”, *Arqueología 28*, segunda época, pp. 49-74.

Con los resultados del Proyecto Definición del Formativo en la Cuenca Baja del río Panuco se pudo afinar la secuencia cultural de este periodo, completada con varias fechas de radiocarbono (Chajil 1700-1400 a.n.e. y Pujal 1400-1150 a.n.e.). Se nos ofrece una detallada descripción de los componentes culturales de cada fase y se discute su papel en el contexto regional y mesoamericano. La ocupación se interpreta como de grupos sedentarios con una alta complementariedad de recolecta, pesca y caza, que en estas fases inician una tradición cultural regional que convive con otra originaria

del sur, con la cual se fusionan conformando una nueva cultura.

MEJÍA PÉREZ, Elizabeth, 2002, “La arquitectura en Toluquilla, Querétaro”, *Arqueología 28*, segunda época, pp. 75-91.

Se realiza el análisis arquitectónico del sitio arqueológico a partir de su emplazamiento en el entorno geográfico, de la configuración urbanística en cuanto a traza, orientación, circulación, percepción de los espacios y restricción de construcciones, de elementos arquitectónicos y de sistemas constructivos. Se presentan datos recientes sobre la temporalidad de las ocupaciones (entre 300 a.C. y 1350 d.C.) y se discuten algunas de las interpretaciones sobre su papel en el desarrollo local y regional a través de la interacción.

VILANOVA DE ALLENDE, Rodrigo, 2002, “Asentamientos de la Triple Alianza en su frontera norte: el Valle del Mezquital”, *Arqueología 28*, segunda época, pp. 93-104.

“El imperio de la Triple Alianza (formada en la primera mitad del siglo XV) se extendió por gran parte del actual territorio nacional, llegando al norte hasta la actual frontera entre los estados de Querétaro e Hidalgo, en lo que actualmente se conoce como el Valle del Mezquital. Al ser incorporada por la Triple Alianza, esta región incluía en su mayoría población otomí lo cual implicó una interacción particular entre el imperio y sus nuevos súbditos. En la consecuente reestructuración social las formas de organización política y social se dieron principalmente a partir de la institución del *altépetl* azteca (concepto análogo al *andehé* otomí) el cual dictaba el rumbo de la población contenida de una manera difusa. El presente trabajo es un estudio preliminar del patrón de asentamiento existente en la región a lo largo del dominio azteca y en el que se resaltan los procesos de expansión, tanto al interior como al exterior de la unidad política que era el *altépetl*.” (R. del a.)

ELIZALDE RODARTE, Sandra V. y Carlos MANDUJANO ÁLVAREZ, 2002, “Estudio funcional de raspadores de obsidiana: el caso del señorío de Metztlán, Hidalgo”, *Arqueología 28*, segunda época, pp. 105-120.

“La procedencia de la materia prima con la que fueron fabricados se determinó con la aplicación

del Análisis por Activación Neutrónica (NAA) y Emisión de rayos X por Inducción de Protones (PIXE). El análisis reveló que el 100% de la obsidiana analizada proviene del yacimiento de Zacualtipán. Por el análisis tecnológico se pudo reconstruir el proceso de manufactura; a través del morfológico obtuvimos la tipología de los raspadores para el área. La parte más relevante de este trabajo fue el análisis funcional que consistió en determinar la utilización de las herramientas tomando en cuenta diversos aspectos como el medio geográfico, su contexto arqueológico, las huellas de uso que presentaban y la experimentación. Con estos dos últimos puntos se pudo identificar el tipo de trabajo e incluso el material sobre el que fue utilizado. Analizando los resultados llegamos a la conclusión que fueron utilizados en un material relativamente suave proponiéndose algún material de dureza intermedia, por lo que tomando en cuenta el medio geográfico, el contexto en el que se recuperaron las herramientas, las huellas de uso y la experimentación, proponemos que pudo haber sido el cajete de maguey para la producción de agamiel y/o pulque." (R. del a.)

SÁNCHEZ VÁZQUEZ, Ma. de Jesús y Alberto MENA CRUZ, 2002, "El camposanto de San Andrés", *Arqueología 28*, segunda época, pp. 121-129.

A raíz de los trabajos arqueológicos por la construcción de la Línea B del metro se localizaron en la antigua calle de Mosqueta, entre Soto y Reforma, una gran cantidad de entierros que pertenecieron al camposanto. Las condiciones de crecimiento poblacional, salud y mortandad del siglo XVIII hacen que se instaure el uso de panteones y camposantos en la Ciudad de México. Los trabajos de estos contextos funerarios permitieron la identificación del cementerio, algunos datos sobre el tratamiento funerario y documentar su evolución y decadencia hasta el cierre en 1871.


RIVAS CASTRO, Francisco, 2002 (noticia), "Descubrimiento de una escultura monolítica en el Cerro de Mazatepetl, Magdalena Contreras, D.F.", *Arqueología 28*, segunda época, pp. 131-135.

LUNAGÓMEZ REYES, Roberto, 2002 (*In memoriam*), "Ramón Arellanos Melgarejo (1943-2002)", *Arqueología 28*, segunda época, pp. 136-139.

GARCÍA-BÁRCENA, Joaquín, 2002 (nota), "Pepe Ramírez y el Archivo Técnico de Arqueología", *Arqueología 28*, segunda época, pp. 140-141.

FOURNIER, Patricia, 2002 (reseña), Broda, Johanna, Stanislaw Iwaniszewski y Arturo Moreno (coords.), *La Montaña en el paisaje ritual*, *Arqueología 28*, segunda época, pp. 143-150.

Núm. 29, 2003, enero-abril



Editores, 2003, "Presentación", *Arqueología 29*, segunda época, pp. 3-4.

CARPENTER, John P., M. Guadalupe SÁNCHEZ y María Elisa VILLALPANDO, 2003, "Sonora precerámica: del Arcaico y del surgimiento de aldeas agrícolas", *Arqueología 29*, Segunda época, pp. 5-29.

"Los grupos que habitaron el desierto de Sonora se desarrollaron durante aproximadamente cien siglos. Lograron adaptarse a este ambiente que,

aunque severo, los proveía de un enorme repertorio de plantas y animales. El sitio de La Playa es uno de los pocos en el registro arqueológico que muestra una larga tradición de ocupación humana cuyos vestigios se observan a lo largo de doce kilómetros cuadrados en la planicie aluvial del río Boquillas. Durante el periodo de Agricultura temprana (1500 a.C. al 200 d.C.), la población prosperó enormemente, implementó una exitosa economía de subsistencia mixta basada tanto en cultivo de maíz como en la utilización de plantas y animales silvestres; probablemente interactuó en el ámbito regional intercambiando ornamentos de concha manufacturados en el sitio.” (R. del a.)

OLIVEROS, Arturo y Gianfranco CASSIANO, 2003, “El pasado del pasado. Artefacto prehistórico en una tumba de El Opeño, Michoacán”, *Arqueología* 29, segunda época, pp. 31-44.

“El hallazgo de una herramienta prehistórica en una tumba del Formativo en el sitio de El Opeño propicia una discusión sobre las prácticas funerarias y el significado de las ofrendas, sobre todo en este caso las de puntas y cuchillos. Después de una descripción de los contextos funerarios se hace una revisión de datos sobre los reportes de puntas pertenecientes a la “familia Eden-Scottsbluff”, dentro y fuera de México y se describen las pocas piezas mencionadas en la literatura. Ante la falta de antecedentes, se formulan hipótesis sobre el poblamiento de México a principios del Holoceno y sobre los mecanismos por los que la pieza llegó al área de El Opeño.” (R. de a.)

PULIDO MÉNDEZ, Salvador, 2003, “Salvamento arqueológico en dos carreteras de Michoacán. Resultados de las investigaciones”, *Arqueología* 29, segunda época, pp. 45-62.

Se reportan los resultados de dos proyectos de salvamento arqueológico, uno en la carretera de cuota México-Guadalajara, en su tramo Maravatío-Zapotlanejo y otro en la carretera Morelia-Lázaro Cárdenas. Se trata de dos zonas muy diferentes: la primera abarca el norte de Michoacán y el centro-sur de Jalisco y se adentra en El Bajío; la segunda se ubica en bajas elevaciones, en la llamada Tierra Caliente. En ambas se encontró una secuencia cultural que va desde el Formativo hasta el Posclásico, con una mayor escasez de datos para el primero y un

aumento en la abundancia y en el tamaño de los sitios en el Clásico, donde la presencia teotihuacana se nota en el norte de Michoacán. En el Posclásico se da el surgimiento del estado tarasco y se manifiesta cierta monumentalidad, más en el Altiplano que en la Costa.

SMITH, Michael E., 2003, “Comercio durante el Posclásico de la cerámica decorada: Malinalco, Toluca, Guerrero y Morelos”, *Arqueología* 29, segunda época, pp. 63-84.

Durante el Posclásico, el centro de México se caracterizó por la abundancia y diversidad de la cerámica policroma. Se trata de los tipos más abundantes y los de mayor variación en cualquier periodo prehispánico. Cada zona tenía sus propios estilos con decoraciones distintivas y se insertaba en el intenso intercambio regional. Se examina la distribución y el intercambio de las cerámicas decoradas en Malinalco, Toluca, Guerrero y Morelos y se presenta un modelo que intenta explicar la abundancia, diversidad y distribución de vasijas decoradas en el Posclásico por una circulación entre elites a través de las redes comerciales de mercado o como regalos, con base en elementos de etnicidad y prestigio.

CARVAJAL CORREA, María del Carmen y Luis Alfonso GONZÁLEZ MIRANDA, 2003, “Cerro de los Magueyes: un centro funerario para matlatzincas y mexicas durante el Posclásico tardío”, *Arqueología* 29, segunda época, pp. 85-114.

El Cerro de los Magueyes fue un lugar sagrado de acuerdo con la cosmovisión mexicana. Allí los matlatzincas y mexicas del periodo Posclásico enterraron a sus muertos con posiciones y orientaciones determinadas, para asociarlos con la deidad venerada en el momento de la muerte. En el sitio hay entierros primarios y secundarios, directos e indirectos, individuales y colectivos. Los entierros ceremoniales, compuestos por cráneos con sus tres primeras vértebras cervicales, reflejan la práctica del sacrificio humano. El análisis del material cerámico permitió establecer dos grupos étnicos y tres sectores donde se colocaban los muertos de acuerdo con su filiación étnica: los mexicas en el oeste y en el noroeste; los matlatzincas en el centro y en el norte y hacia el sur estaban los individuos sin filiación étnica.

VALDOVINOS P, Víctor H., 2003, "Entierro en decúbito ventral flexionado en Balcón de Montezuma, Victoria, Tamaulipas", *Arqueología 29*, segunda época, pp. 115-123.

En este sitio se recuperó gran cantidad de entierros, la mayoría en posición sedente, flexionada y en decúbito lateral derecho e izquierdo, con patologías relacionadas con problemas dentales. En el basamento 47 se hallaron 28 entierros; 17 son de infantes: dos con ricas ofrendas, y los demás con pocos objetos o ninguno. Entre dos estructuras se encontró el entierro de un individuo anciano, posiblemente femenino, en decúbito ventral flexionado sobre lajas de caliza, sin ofrenda. Los tiestos en el relleno han sido fechados después del 600 d.C. Por la revisión de antecedentes de investigación, este entierro presenta algunas características en común con los relacionados con la Huasteca, aunque hacen falta más investigaciones para asegurarlo.

ZARAGOZA OCAÑA, Diana, 2003, "Algunas consideraciones sobre la cerámica Huasteca Negro sobre Blanco", *Arqueología 29*, segunda época, pp. 125-140.

La región Huasteca abarca desde el sur de Tamaulipas hasta el río Tuxpan al sur, el oriente de San Luis Potosí y pequeñas porciones de Hidalgo. Las investigaciones arqueológicas han aportado información, todavía insuficiente, para entender la cronología, patrón de asentamiento y relaciones culturales. La cerámica Negro sobre Blanco pertenece al periodo Pánuco VI, donde es el principal indicador junto con el Tancol policromo, entre el 1350 y el 1519 d.C. y su entrada a la región, quizá desde el sur o suroeste, no muestra antecedentes. Las diferencias en su interior de pastas, formas y decoraciones podría indicar la existencia de señoríos independientes.

RIVAS CASTRO, Francisco, 2003, "Cartografía antigua y sitios arqueológicos en la región de Reyes Metzontla, sureste de Puebla", *Arqueología 29*, segunda época, pp. 141-155.

Utilizando fuentes históricas, visitas al lugar y a sitios arqueológicos se alcanza una aproximación a la región para la época prehispánica, la Colonia y la época actual. Parte del texto se centra en el análisis de un expediente de 1738 sobre un litigio de tierras con Zapotitlán, que

proporciona un mapa y buenas descripciones de la región. Durante la época prehispánica aparentemente el sitio arqueológico del Cerro Metzontla tuvo un carácter defensivo, quizá por conflictos mayores con un sitio mayor como Cutha. Durante la Colonia y hasta el presente, estuvo sujeto a Zapotitlán Salinas.

NEELY, James A. y Blas Román CASTELLÓN HUERTA, 2003 (noticia), "Avance del estudio contextual de los sistemas de canales prehispánicos 'fossilizados' del Valle de Tehuacan, Puebla", *Arqueología 29*, segunda época, pp. 157-160.

RIVERO TORRES, Sonia, 2003 (noticia), "Cuatro vasos policromos de Lagartero, Chiapas", *Arqueología 29*, segunda época, pp. 161-166.

LADRÓN DE GUEVARA, V., 2003 (noticia), "La cueva de Las Serpientes. Una representación prehispánica de la bóveda celeste", *Arqueología 29*, segunda época, pp. 167-173.

WHITE, Christine D., Michael W. SPENCE, Fred J. LONGSTAFFE y Kim R. LAW, 2003 (noticia), "Análisis del isótopo de oxígeno del Entierro 2.A, Pirámide de la Luna, Teotihuacan", *Arqueología 29*, segunda época, pp. 174-175.

CRESPO OVIEDO, Ana Ma., 2003 (nota), "Con el arqueólogo Héctor Gálvez. Un rescate en Chimalhuacán", *Arqueología 29*, segunda época, pp. 177-178.

GÁLVEZ, Héctor V., 2003 (informe del Archivo Técnico), "Informe de la primera temporada de trabajo realizada en Chimalhuacán, Estado de México, del 29 de junio al 12 de septiembre de 1964", *Arqueología 29*, segunda época, pp. 179-185.


GÁLVEZ, Héctor V., 2003 (informe del Archivo Técnico), "Informe preliminar de los trabajos realizados en el área arqueológica de Culiacán, Sinaloa, sitio del ejido de Los Mezcales", *Arqueología 29*, segunda época, pp. 186-189.

MELGAR TÍSOC, Emiliano, 2003 (noticia de reunión), "Conferencias sobre la vida, muerte y resurrección maya en Londres", *Arqueología 29*, segunda época, pp. 191-192.

MASTACHE, Alba Guadalupe, 2003 (noticia de reunión), “Proyecto de Investigación sobre El urbanismo en Mesoamérica”, *Arqueología 29*, segunda época, pp. 193-195.

MELGAR TÍSOC, Emiliano, 2003 (reseña), Martín, Simon y Nikolai Grube *Crónica de los reyes y reinas mayas. La primera historia de las dinastías mayas*, *Arqueología 29*, segunda época, pp. 197-200.

Núm. 30, 2003, mayo-agosto



Editores, 2003, “Presentación”, *Arqueología 30*, segunda época, pp. 3-4.

GRAVE TIRADO, Luis Alfonso, 2003, “Patrón de asentamiento prehispánico en la región Tototame (el norte de Nayarit y el sur de Sinaloa)”, *Arqueología 30*, segunda época, pp. 5-26. “El artículo trata sobre las características de los asentamientos arqueológicos en el norte de Nayarit y sur de Sinaloa, región que a la llegada de los españoles estaba habitada por el grupo Tototame. El autor parte de una definición de región que toma en cuenta los criterios geográfico, económico, político y cultural en

un proceso de larga duración para, luego de un breve análisis de lo que es el patrón de asentamiento, presentar de forma sucinta los elementos que forman los distintos sitios arqueológicos, tanto en su interior, esto es, materiales, arquitectura y distribución, como en su ubicación con respecto al paisaje. De ello infiere las actividades económicas dominantes en las diferentes etapas de ocupación, así como la organización social, política y religiosa. Para ello no sólo se basa en los resultados obtenidos en sus propias investigaciones en los últimos cinco años sino que integra los de quienes lo antecedieron en el estudio de esta región, probable cuna de la cerámica Aztatlán, que ha mantenido una identidad cultural común a lo largo de su historia.” (R. de a.)

GARCÍA MOLL, Roberto, 2003, “Algo sobre papeles viejos de Palenque”, *Arqueología 30*, segunda época, pp. 27-36.

“Sabemos que los estudios previos de Palenque con su ya muy larga tradición —más de dos siglos de descripciones, reconocimientos y exploraciones— tienen que irse articulando los diferentes datos para un mejor y adecuado entendimiento del sitio y su entorno, pero el ejercicio implica además de los nuevos hallazgos y teorías, recurrir a los viejos papeles que hoy más que nunca podrán darnos pistas sobre el pasado con una adecuada reflexión. El primero que presentamos es un breve segmento de Alfred P. Maudslay, quien publicó entre 1889-1902, *Archaeology*, como parte de la obra *Biología Centrali-Americana*. En segundo término nos referimos a la intervención que realizó en el Templo de la Cruz y el área inmediata Edward H. Thompson, quien publicó en 1895 en la *American Antiquarian Society*, un escrito intitulado “Ancient Tombs of Palenque”, en el cual además del texto incluye un sugerente dibujo de sus hallazgos.” (R. de a.)

ARIAS LÓPEZ, José Manuel y Marcos Noé POOL CAB, 2003, “Un caso de osteofitosis en un grupo doméstico del Clásico tardío maya: ¿sedentarización o estrés físico?”, *Arqueología 30*, segunda época, pp. 37-50.

“En la región noroccidental de la península de Yucatán, a unos kilómetros de la ciudad de Mérida y del poblado de Cholul, se exploró un sitio que, según el análisis cerámico se fechó

entre 550 y 800 d.C. Con base en las características arquitectónicas, cerámica, esqueletos y demás objetos asociados se definió a este grupo como doméstico. Se exploraron 28 esqueletos de diferentes edades y sexo. En este trabajo se caracteriza morfológicamente al individuo del entierro número 17, de sexo masculino, con una edad de más de 40 años y una estatura de 1.65 m, clasificada como estatura media; del mismo modo se realiza el diagnóstico diferencial de las posibles patologías que afectaron a este individuo, ya que es notoria la presencia de osteofitos en grado severo en las vértebras dorsales y en las últimas vértebras lumbares. En resumen podemos decir, que el diagnóstico radiográfico y morfoscóptico mostró una artropatía secundaria a trauma por colapso de vértebra lumbar (L3), además de procesos osteoartríticos y escleróticos en vértebras, coxis y articulación coxofemoral. Consecuentemente, con la correlación de algunas variables indicadoras de la probable posición social del sujeto, como son calidad y cantidad de cerámica, tipo y calidad de los artefactos asociados; nos proponemos explicar si esta artropatía puede ser atribuible a una actividad sedentaria, a sobrecarga física intensa o a una combinación de ambas, como expresión del rol que este sujeto representó dentro del grupo." (R. de a.)

CASTILLO TEJERO, Noemí y Raúl ARANA ÁLVAREZ, 2003, "Sitios arqueológicos en el área de Teticpac, Guerrero", *Arqueología 30*, segunda época, pp. 51-64.

"La información que aquí se presenta, se obtuvo por medio de una prospección arqueológica en el municipio de Teticpac en el estado de Guerrero; durante la temporada de campo de 1985, consideramos importante retomar parte de la información obtenida, para señalar el tipo de asentamiento y los materiales correspondientes a su ocupación, en la parte central de lo que se conoce como Zona Norte de Guerrero. Es necesario mencionar que en estos sitios, la ocupación en general, se realizó en la parte superior intramontana de la región del estado de Guerrero, limítrofe con los estados de Morelos y México en su parte sur, divididos por el río Chontacoatlán. Los sitios que se reportan para ésta área son dieciocho, de los cuales obtuvimos materiales arqueológicos de superficie, en donde la cerámica fue el material

más frecuente y diagnóstico, con una diversidad de tipos que por comparación, nos dan una cronología desde el Preclásico superior hasta el Posclásico tardío; lo cual junto con la información arqueológica, nos ayuda mucho para el conocimiento de la arqueología regional." (R. de a.)

GUILLIEM ARROYO, Salvador, 2003, "Ofrendas del Templo Mayor de México Tlatelolco", *Arqueología 30*, segunda época, pp. 65-87.

"La arqueología de Tlatelolco, desde 1944 a la fecha ha ocupado a un gran número de investigadores. De 1960 a 1964 destacaron Francisco González Rul, Eduardo Matos y Braulio García al asumir el rescate de las estructuras prehispánicas que rodeaban el Templo Mayor, conjuntamente con un sinfín de entierros y ofrendas que correspondieron a distintos momentos del decurso de la ciudad gemela de Tenochtitlan. Desgraciadamente, los investigadores no contaron con el apoyo necesario para concluir su trabajo; así, a 38 años de distancia, Francisco González Rul donó su acervo documental al Archivo del Proyecto Tlatelolco 1987-2003, donde se encontraban los apuntes de campo de Eduardo Matos e invaluable imágenes fotográficas que ahora nos permiten contextualizar y comprender muchos complejos ceremoniales, entre ellos, las ofrendas localizadas directamente asociadas al Templo Mayor tlatelolca que nos permite abundar en la comparación con su ciudad gemela: Tenochtitlan que es uno de los objetivos primordiales del proyecto propuesto por Eduardo Matos desde 1987 y que hemos asumido a través de los tiempos." (R. de a.)

STOCKER, Terry y Kate HOWE, 2003, "Reconsideración del elemento trilobulado en Mesoamérica: examen de los datos, interpretaciones sobre su continuidad y sugerencias para investigaciones futuras", *Arqueología 30*, segunda época, pp. 88-116. "Se presenta información reciente sobre el signo iconográfico que se ha denominado elemento trilobulado. Se propone que una de sus manifestaciones significa la lluvia y/o el agua y representa la sangre. En tanto pueden representar tanto al agua, como la lluvia o la sangre, se sugieren designaciones separadas. Se ha demostrado que los tres signos existen desde el

periodo Formativo hasta tiempos coloniales y que pueden continuar sobreviviendo entre algunos grupos mayas del presente. La significación de esta continuidad parece ser de importancia para la gente prehispánica animista, así como la fuerte interconexión entre el agua/lluvia y la sangre. Se discute, si estos signos pueden ser algunas veces un símbolo o un icono. Como lo anterior no puede darse con independencia del contexto, sugerimos que los análisis futuros hagan uso de la metodología semiótica." (R. de a.)

VEGA DORIA, Socorro de la y Miguel A.

BALCÁZAR M., 2003, "La interpretación semiótica aplicada al estudio de la cerámica", *Arqueología 30*, segunda época, pp. 117-130.

"Podemos definir a la semiótica como la disciplina que estudia todos los fenómenos culturales como sistemas de signos. Algunos estudiosos han proporcionado ideas útiles con respecto a cómo el arqueólogo puede trabajar los signos y la significación a través de su objeto de estudio. Siguiendo sus planteamientos, cualquier artefacto puede ser utilizado por un intérprete para generar información acerca de su productor, propietario o usuario. La cerámica como objeto a la vez de expresión artística o cotidiana de una cultura, tiene diversos significados para quien la produjo y para quien la interpreta: todos los procesos por los que pasa una vasija están relacionados con creencias, conocimientos, mitos y ritos. A partir de este estudio de caso, se presenta una propuesta de lectura semiótica en cerámica." (R. de a.)

AVILEZ, María Rosa, 2003, "La responsabilidad frente a los materiales arqueológicos y su destino final", *Arqueología 30*, segunda época, pp. 131-139. "En la búsqueda de una política institucional frente a los materiales arqueológicos generados por los proyectos de campo, este artículo aborda el problema de la acumulación y de las necesidades de espacio que se derivan a lo largo de las diferentes etapas del proceso de estudio y muy particularmente después de que un proyecto ha finalizado. Dada la cualidad de los materiales

como inagotables se genera un problema de enormes dimensiones, y ante la imposibilidad de conservar todo en las mismas condiciones, es indispensable establecer algunos criterios que permitan jerarquizarlos y diseñar formas ingeniosas para salvaguardarlos acordes con grados diferentes de proximidad y accesibilidad. Las soluciones deben corresponder a los requerimientos de conservación que se establecen desde el campo de la arqueología y las decisiones deben descansar sobre criterios académicos. Se toman en cuenta algunos aspectos relacionados con la responsabilidad derivada de la práctica profesional y de las funciones institucionales, individuales y colectivas, especialmente las que conciernen al INAH." (R. de a.)

PORCAYO, Antonio, 2003 (noticia), "Elementos arquitectónicos del Preclásico inferior del sitio de Tezahuapa en Tixtla, Guerrero", *Arqueología 30*, segunda época, pp. 140-144.

MALMSTROM, Vincent H., 2003 (noticia), "13.0.0.0: una fecha maya carente de significado astronómico", *Arqueología 30*, segunda época, pp. 145-149.

ROBLES, Nelly, 2003 (noticia de reunión científica), "Inauguración del Centro de Documentación e Investigación sobre el Manejo de Sitios Arqueológicos del Patrimonio Mundial", *Arqueología 30*, segunda época, pp. 150-151.

ARANA ÁLVAREZ, Raúl, 2003 (nota), Presentación al informe, *Arqueología 30*, segunda época, pp. 152-154.

RAMÍREZ ACEVEDO, Gilberto, 2003 (informe), "Reporte de la exploración del sitio arqueológico en la cima del Cerro de la Estrella, Huixachtecatl. El Templo pirámide del 'Fuego Nuevo'", *Arqueología 30*, segunda época, pp. 155-167.

SÁNCHEZ VÁZQUEZ, Ma. de Jesús, 2003 (reseña), Parsons, Jeffrey R. 2001 *The Last Saltmakers of Nexquipayac, México. An Archaeological Ethnography*, *Arqueología 30*, segunda época, pp. 168-172.

Índice temático

Prehistoria de México

GUEVARA SÁNCHEZ, Arturo, 1987, "Vestigios prehistóricos del estado de Sinaloa. Dos casos", *Arqueología 1*, pp. 9-29.

BROWN J., Roy BERNARD, 1988, "El poblamiento del Nuevo Mundo", *Arqueología 2*, pp. 17-35.

RODRIGUEZ-LOUBET, François, 1989, "La prehistoria en México y Centroamérica", *Arqueología 2*, segunda época, pp. 3-18.

LORENZO, José Luis, 1990, "Sobre los orígenes americanos", *Arqueología 4*, segunda época, pp. 15-24.

CASSIANO, Gianfranco y Alberto VÁZQUEZ C., 1990, "Oyapa: evidencias de poblamiento temprano. Área de Metztlán, Hidalgo", *Arqueología 4*, segunda época, pp. 25-40.

VIÑAS, Ramón y Enrique HAMBLETON, 1991, "Los grandes murales de Baja California Sur. Las cuevas de La Boca de San Julio I y Las Flechas", *Arqueología 5*, segunda época, pp. 33-44.

FULLOLA, I. M., M. A. PETIT, A. RUBIO, V. DEL CASTILLO y M. M. BERGADÀ, 1993, "Esquema crono-cultural del poblamiento prehistórico de las sierras centrales de la península de Baja California, México", *Arqueología 9-10*, segunda época, pp. 3-15.

CASSIANO, Gianfranco, 1998, "Evidencias de poblamiento prehistórico en el área de Metzquitlán, Hidalgo", *Arqueología 19*, segunda época, pp. 25-43.

GUTIÉRREZ, Ma. de la Luz y Justin R. HAYLAND, 1998, "El yacimiento de obsidiana Valle del Azufre, Baja California Sur", *Arqueología 19*, segunda época, pp. 45-54.

LÓPEZ AGUILAR, Fernando, Laura SOLAR VALVERDE y Rodrigo VILANOVA DE ALLENDE, 1998, "El Valle del Mezquital. Encrucijadas en la historia de los asentamientos humanos en un espacio discontinuo", *Arqueología 20*, segunda época, pp. 21-40.

CARVAJAL CORREA, María del Carmen, Luis Alfonso GONZÁLEZ MIRANDA y Óscar J. POLACO, 1999, "Hallazgo de un mamut en Toluca, Estado de México" *Arqueología 21*, segunda época, pp. 11-18.

MARTZ DE LA VEGA, Hans, Miguel PÉREZ NEGRETE, Jorge A. QUIROZ MORENO y Alberto HERRERA MUÑOZ, 2000, "Una punta acanalada en Jalpan de Serra, Querétaro", *Arqueología 24*, segunda época, pp. 3-17.

VILLALOBOS ACOSTA, César, 2002 (reseña), Braniff, Beatriz (coord.) *La Gran Chichimeca. El lugar de las rocas secas*, *Arqueología 27*, segunda época, pp.141-145.

CARPENTER, John P., M. Guadalupe SÁNCHEZ y María Elisa VILLALPANDO, 2003, "Sonora precerámica: del Arcaico y del surgimiento de aldeas agrícolas", *Arqueología 29*, segunda época, pp. 5-29.

OLIVEROS, Arturo y Gianfranco CASSIANO, 2003, "El pasado del pasado. Artefacto prehistórico en una tumba de El Opeño, Michoacán", *Arqueología 29*, segunda época, pp. 31-44.

Norte de México

BRANIFF C., Beatriz, 1989, "Oscilación de la frontera norte mesoamericana: un nuevo ensayo", *Arqueología 1*, segunda época, pp. 99-114.

CASTILLO TEJERO, Noemí, 1988, "La Quemada, Zacatecas y su posible desarrollo urbano", *Arqueología 3*, pp. 123-140.

- HERS, Marie-Areti, 1991, "Medio milenio después de la conquista. El estudio del pasado prehispánico", *Arqueología* 5, segunda época, pp. 3-7.
- VIÑAS, Ramón y Enrique HAMBLETÓN, 1991, "Los grandes murales de Baja California Sur. Las cuevas de La Boca de San Julio I y Las Flechas", *Arqueología* 5, segunda época, pp. 33-44.
- TESCH, Monika, 1991, "Área de contacto entre nómadas y sedentarios. Proyecto arqueológico Alaquines", *Arqueología* 5, segunda época, pp. 45-58.
- SÁNCHEZ MARTÍNEZ, Fernando y Jesús Ignacio MORA ECHEVERRÍA, 1992, "Análisis de materiales botánico-arqueológicos de la Cueva Santa Marta, Baja California Sur, México", *Arqueología* 7, segunda época, pp. 3-8.
- FULLOLA, I. M., M. A. PETIT, A. RUBIO, V. DEL CASTILLO y M. M. BERGADÀ, 1993, "Esquema crono-cultural del poblamiento prehistórico de las sierras centrales de la península de Baja California, México", *Arqueología* 9-10, segunda época, pp. 3-15.
- MATOS MOCTEZUMA, Eduardo, 1998 (reseña), López Austin, Alfredo y Leonardo López Luján *El pasado indígena*, *Arqueología* 18, segunda época, pp. 151-156.
- BRANIFF, Beatriz y Marie-Areti HERS, 1998, "Herencias chichimecas", *Arqueología* 19, segunda época, pp. 55-80.
- GUEVARA SÁNCHEZ, Arturo, 1999, "Atavíos identificables en el arte rupestre del norte-centro", *Arqueología* 22, segunda época, pp. 137-156.
- VILLALOBOS ACOSTA, César, 2002 (reseña), Braniff, Beatriz (coord.) *La Gran Chichimeca. El lugar de las rocas secas*, *Arqueología* 27, segunda época, pp. 141-145.
- Noroeste-Suroeste**
- FOURNIER, María de Lourdes y Patricia FOURNIER, G. 1988, "Uso de la computadora en investigaciones arqueológicas a través de la aplicación de paquetes estadísticos", *Arqueología* 2, pp. 117-128.
- BRANIFF C., Beatriz, 1988, "A propósito del ulama en el norte de México", *Arqueología* 3, pp. 47-94.
- GUEVARA SÁNCHEZ, Arturo, 1988, "Geometría y arquitectura asociada al culto de los astros en Paquimé", *Arqueología* 3, pp. 95-122.
- BRANIFF C., Beatriz, 1989, "Oscilación de la frontera norte mesoamericana: un nuevo ensayo", *Arqueología* 1, segunda época, pp. 99-114.
- PEARSON, David y Fernando SÁNCHEZ MARTÍNEZ, 1990, "Casas-acantilado en Chihuahua. Nueva evidencia en la Sierra Madre Occidental", *Arqueología* 4, segunda época, pp. 41-58.
- DÍAZ-PARDO, Edmundo y Julieta BARRAGÁN SEVERO, 1993, "Peces asociados a una investigación arqueológica en Sonora", *Arqueología* 9-10, segunda época, pp. 17-28.
- MCGUIRE, Randall H. y María Elisa VILLALPANDO, 1997, "Cerro de Trincheras, un sitio arqueológico en el noroeste de Sonora", *Arqueología* 17, segunda época, pp. 49- 61.
- ARROYO-CABRALES, Joaquín, 1997, "Análisis de los restos de vertebrados terrestres, Machomoncobe 1, Huatabampo, Sonora, México", *Arqueología* 17, segunda época, pp. 63- 77.
- GUEVARA SÁNCHEZ, Arturo, 1999, "Atavíos identificables en el arte rupestre del norte-centro", *Arqueología* 22, segunda época, pp. 137-156.
- ÁLVAREZ PALMA, Ana María, 2001, "Ciclos productivos y patrón de asentamiento en un sitio Huatabampo, del sur de Sonora", *Arqueología* 26, segunda época, pp. 89-100.
- VILLALOBOS ACOSTA, César, 2002 (reseña), Braniff, Beatriz (coord.) *La Gran Chichimeca. El lugar de las rocas secas*, *Arqueología* 27, segunda época, pp.141-145.
- CARPENTER, John P., M. Guadalupe SÁNCHEZ y María Elisa VILLALPANDO, 2003, "Sonora

precerámica: del Arcaico y del surgimiento de aldeas agrícolas”, *Arqueología 29*, segunda época, pp. 5-29.

GRAVE TIRADO, Luis Alfonso, 2003, “Patrón de asentamiento prehispánico en la región Totorame (el norte de Nayarit y el sur de Sinaloa)”, *Arqueología 30*, segunda época, pp. 5-26.

Baja California

CASSIANO V., Gianfranco, 1988, “Observaciones sobre la función de las tablas en la historia de Baja California”, *Arqueología 2*, pp. 179-196.

VIÑAS, Ramón y Enrique HAMBLETON, 1991, “Los grandes murales de Baja California Sur. Las cuevas de La Boca de San Julio I y Las Flechas”, *Arqueología 5*, segunda época, pp. 33-44.

SÁNCHEZ MARTÍNEZ, Fernando y Jesús Ignacio MORA ECHEVERRÍA, 1992, “Análisis de materiales botánico-arqueológicos de la Cueva Santa Marta, Baja California Sur, México”, *Arqueología 7*, segunda época, pp. 3-8.

FULLOLA, I. M., M. A. PETIT, A. RUBIO, V. DEL CASTILLO y M. M. BERGADÀ, 1993, “Esquema crono-cultural del poblamiento prehistórico de las sierras centrales de la península de Baja California, México”, *Arqueología 9-10*, segunda época, pp. 3-15.

MOORE, Jerry D. y Janine GASCO, 1997, “Investigaciones arqueológicas en el norte de Baja California: San Quintín-El Rosario”, *Arqueología 17*, segunda época, pp. 35-48.

MONTÚFAR LÓPEZ, Aurora y Mey ARIAS VÁZQUEZ, 2000, “Arqueobotánica de algunas cuevas con pintura rupestre, Sierra de San Francisco. Proyecto Especial B.C.S.”, *Arqueología 24*, segunda época, pp. 19-28.

GUTIÉRREZ, Ma. de la Luz y Justin R. HAYLAND, 1998, “El yacimiento de obsidiana Valle del Azufre, Baja California Sur”, *Arqueología 19*, segunda época, pp. 45-54.

FUJITA, Harumi, Judith F. PORCASI y Gema POYATOS DE PAZ, 2002, “Explotación intensiva de

delfines en Las Tinajas núm. 3, Baja California Sur”, *Arqueología 28*, segunda época, pp. 5-20.

Noreste

PIJOAN AGUADÉ, Carmen María y Josefina MANSILLA LORY, 1990, “Prácticas rituales en el norte de Mesoamérica. Evidencia en Electra, Villa de Reyes, San Luis Potosí”, *Arqueología 4*, segunda época, pp. 87-96.

TESCH, Monika, 1991, “Área de contacto entre nómadas y sedentarios. Proyecto arqueológico Alaquines”, *Arqueología 5*, segunda época, pp. 45-58.

NÁREZ ZAMORA, Jesús, 1993, “Las investigaciones arqueológicas en El Sabinito, municipio de Soto la Marina, Tamaulipas”, *Arqueología 9-10*, segunda época, pp. 29-34.

ÁLVAREZ, Ticol y Aurelio OCAÑA, 1994, “Identificación y análisis de restos animales procedentes de excavaciones arqueológicas en San Luis Potosí”, *Arqueología 11-12*, segunda época, pp. 3-18.

MUÑOZ ESPINOZA, María Teresa y Oziel Ulises TALAVERA, 1996, “El juego de pelota. Testimonios en la Sierra Gorda del Querétaro septentrional”, *Arqueología 15*, segunda época, pp. 91-102.

MEJÍA PÉREZ, Elizabeth, 2002, “La arquitectura en Toluquilla, Querétaro”, *Arqueología 28*, segunda época, pp. 75-91.

VALDOVINOS P., Víctor H., 2003, “Entierro en decúbito ventral flexionado en Balcón de Montezuma, Victoria, Tamaulipas”, *Arqueología 29*, segunda época, pp. 115-123.

Mesoamérica

BRANIFF C., Beatriz, 1988, “A propósito del ulama en el norte de México”, *Arqueología 3*, pp. 47-94.

JIMÉNEZ BETTS, Peter, 1989, “Perspectivas sobre la arqueología de Zacatecas”, *Arqueología 5*, pp. 7-50.

- PÉREZ CAMPA, Mario A., 1989, "El jade y la turquesa en el México prehispánico según las fuentes históricas", *Arqueología* 5, pp. 245-266.
- FOWLER, William R., 1989, "Nuevas perspectivas sobre las migraciones de los pipiles y los nicaraos", *Arqueología* 1, segunda época, pp. 89-98.
- BRANIFF C., Beatriz, 1989, "Oscilación de la frontera norte mesoamericana: un nuevo ensayo", *Arqueología* 1, segunda época, pp. 99-114.
- RODRIGUEZ-LOUBET, François, 1989, "La prehistoria en México y Centroamérica", *Arqueología* 2, segunda época, pp. 3-18.
- FUENTE, Beatriz de la, 1990 (nota de reunión científica), "Introducción al Simposio 'Recientes investigaciones de la Civilización Olmeca'", *Arqueología* 3, segunda época, pp. 4.
- PARADIS, Louise Iseut, 1990, "Revisión del fenómeno olmeca", *Arqueología* 3, segunda época, pp. 33-40.
- CLARK, John E., 1990, "Olmecas, olmequismo y olmequización en Mesoamérica", *Arqueología* 3, segunda época, pp. 49-56.
- POHORILENKO, Anatole, 1990, "La estructura del sistema representacional olmeca", *Arqueología* 3, segunda época, pp. 85-90.
- REYNA ROBLES, Rosa Ma., 1992, "La cultura Mezcala: su caracterización preliminar a través del análisis cerámico en la Organera-Xochipala, Guerrero", *Arqueología* 7, segunda época, pp. 9-27.
- PORTER, James B., 1992, "Estelas celtiformes: un nuevo tipo de escultura olmeca y sus implicaciones para los epigrafistas", *Arqueología* 8, segunda época, pp. 3-13.
- CARREÓN, Emilie A., 1992 (reseña), Joyce Marcus *Mesoamerican Writing Systems: Propaganda, Myth and History in Four Ancient Civilizations*, *Arqueología* 8, segunda época, pp. 147-150.
- RAMÍREZ ACEVEDO, Gilberto, 1994 (noticia), "Un monolito del típico estilo olmeca", *Arqueología* 11-12, segunda época, pp. 144-146.
- MORA ECHEVERRÍA, Jesús I., 1997, "El ajuste periódico del calendario mesoamericano: algunos comentarios desde la arqueología y la etnohistoria", *Arqueología* 17, segunda época, pp. 139-175.
- MATOS MOCTEZUMA, Eduardo, 1998 (reseña), López Austin, Alfredo y Leonardo López Luján, *El pasado indígena*, *Arqueología* 18, segunda época, pp. 151-156.
- MONJARÁS-RUIZ, Jesús, 1998 (reseña), Carrasco, Pedro, *Estructura político-territorial del imperio tenochca*, *Arqueología* 18, segunda época, pp. 156-159.
- PIÑA CHAN, Román, 1998 (reseña), Lombardo, Sonia y Enrique Nalda (coords.), *Temas mesoamericanos*, *Arqueología* 18, segunda época, pp. 159-160.
- MORA ECHEVERRÍA, Jesús Ignacio, 2000, "Los calendarios tenochca y tlattelolca: una reconsideración de la hipótesis de Paul Kirchhoff", *Arqueología* 23, segunda época, pp. 78-101.
- CORONA-M., Eduardo, 2001, "La relación hombre-ave en el siglo XVI. Crónicas y arqueozoología en el centro de México", *Arqueología* 25, segunda época, pp. 109-120.
- FOURNIER, Patricia, 2002 (reseña), Broda, Johanna, Stanislaw Iwaniszewski y Arturo Moreno (coords.), *La Montaña en el paisaje ritual*, *Arqueología* 28, segunda época, pp. 143-150.
- MASTACHE, Alba Guadalupe, 2003 (noticia de reunión), "Proyecto de Investigación sobre El urbanismo en Mesoamérica", *Arqueología* 29, segunda época, pp. 193-195.
- OLIVEROS, Arturo y Gianfranco CASSIANO, 2003, "El pasado del pasado. Artefacto prehistórico en una tumba de El Opeño, Michoacán", *Arqueología* 29, segunda época, pp. 31-44.
- STOCKER, Terry y Kate HOWE, 2003, "Reconsideración del elemento trilobulado en Mesoamérica: examen de los datos, interpretaciones sobre su continuidad y

sugerencias para investigaciones futuras”, *Arqueología 30*, segunda época, pp. 88-116.

Centro

COBEAN, Robert H. y Alba Guadalupe MASTACHE, 1987, “Cerámica importada en Tula, Hidalgo: un informe preliminar”, *Arqueología 1*, pp. 89-132.

BRÜEGGEMANN, Jürgen K., 1987, “Acozac”, *Arqueología 1*, pp. 133-180.

ANGULO V., Jorge, 1988, “Siete sistemas de aprovechamiento hidráulico localizados en Chalcatzingo”, *Arqueología 2*, pp. 37-83.

BESSO-OBERTO, Humberto, 1988, “La bóveda prehispánica en el estado de Morelos”, *Arqueología 2*, pp. 85-102.

GARCÍA COOK, Ángel y B. Leonor MERINO CARRIÓN, 1988, “Integración y consolidación de los señoríos en Tlaxcala; siglos IX al XVI”, *Arqueología 2*, pp. 155-177.

FOURNIER, María de Lourdes y Patricia FOURNIER G., 1988, “Uso de la computadora en investigaciones arqueológicas a través de la aplicación de paquetes estadísticos”, *Arqueología 2*, pp. 117-128.

GONZÁLEZ-QUINTERO, Lauro, 1988, “Probables significados iconográficos de un textil mexicana”, *Arqueología 3*, pp. 207-224.

CARRAMIÑANA A., Elena, 1988, “Informe preliminar sobre la ofrenda zoológica dedicada a Coyolxauhqui”, *Arqueología 3*, pp. 225-250.

CABRERA CASTRO, Rubén, 1988, “Horno cerámico posteotihuacano en el Palacio de Atetelco”, *Arqueología 4*, pp. 47-75.

LÓPEZ AGUILAR, Fernando, 1988, “Tepeapulco como ‘Centro Provincial’ del clásico y del postclásico”, *Arqueología 4*, pp. 77-97.

CABRERA C., Rubén, George COWGILL, Saburo SUGIYAMA y Carlos SERRANO, 1989, “El Proyecto Templo de Quetzalcóatl”, *Arqueología 5*, pp. 51-79.

SPENCE, Michael W., 1989, “Excavaciones recientes en Tlailotlaca, el barrio oaxaqueño de Teotihuacan”, *Arqueología 5*, pp. 81-104.

RATTRAY, Evelyn C., 1989, “El barrio de los comerciantes y el conjunto Tlamimilolpa: un estudio comparativo”, *Arqueología 5*, pp. 105-129.

PÉREZ-CASTRO LIRA, Guillermo, Pedro Francisco SÁNCHEZ NAVA, Ma. ESTÉFAN, Judith PADILLA y Yedra y Antonio GUDIÑO GARFIAS, 1989, “El Cuauhxicalli de Moctezuma I”, *Arqueología 5*, pp. 131-151.

DELGADILLO TORRES, Rosalba y Andrés SANTANA SANDOVAL, 1989, “Dos esculturas ‘olmecoides’ en Tlaxcala”, *Arqueología 1*, segunda época, pp. 53-60.

CARBALLAL STAEDTLER, Margarita y María FLORES HERNÁNDEZ, 1989, “Las calzadas prehispánicas de la Isla de México. Algunas consideraciones acerca de sus funciones”, *Arqueología 1*, segunda época, pp. 71-80.

MARTOS LÓPEZ, Luis Alberto y Salvador PULIDO MÉNDEZ, 1989, “Un juego de pelota en la ciudad de México”, *Arqueología 1*, segunda época, pp. 81-88.

PARSONS, Jeffrey R., 1989, “Una etnografía arqueológica de la producción tradicional de sal en Nexquipayac, Estado de México”, *Arqueología 2*, segunda época, pp. 69-80.

SÁNCHEZ VÁZQUEZ, Ma. de Jesús, 1989, “La producción de sal en un sitio del Postclásico tardío”, *Arqueología 2*, segunda época, pp. 81-87.

PÉREZ-CASTRO LIRA, Guillermo, Agustín CARVAJAL SOLÍS y Carlos JIMÉNEZ HIDALGO, 1989 (noticia), “Una escultura mexicana en la Antigua Casa de la Imprenta, en las calles de Moneda y Lic. Verdad. Centro Histórico de la ciudad de México”, *Arqueología 2*, segunda época, pp. 89-93.

CYPHERS GUILLÉN, Ann, 1990, “Figurillas femeninas del Preclásico en Chalcatzingo”, *Arqueología 3*, segunda época, pp. 41-48.

MOGUEL COS, Ma. Antonieta y Sergio Arturo SÁNCHEZ CORREA, 1989 (noticia), “‘El Cobre’

- Guanajuato: una maqueta tallada en la roca”, *Arqueología 2*, segunda época, pp. 95-99.
- POHORILENKO, Anatole, 1990, “La estructura del sistema representacional olmeca”, *Arqueología 3*, segunda época, pp. 85-90.
- METCALFE, Sara Elizabeth, Roy Bernard BROWN, Phillet E. HALES, Robert Alain PERROTT, F. M. STEININGER y Francis Alain STREET PERROTT, 1990, “Arqueología de cuencas lacustres. El impacto humano en Guanajuato y Michoacán”, *Arqueología 4*, segunda época, pp. 3-14.
- CASSIANO, Gianfranco y Alberto VÁZQUEZ C., 1990, “Oyapa: evidencias de poblamiento temprano. Área de Metztitlán, Hidalgo”, *Arqueología 4*, segunda época, pp. 25-40.
- COBEAN, Robert H., 1991, “Principales yacimientos de obsidiana en el Altiplano Central”, *Arqueología 5*, segunda época, pp. 9-31.
- NAVARRETE, Carlos, 1991, “Cuicuilco y la arqueología del Pedregal. Crónica de un desperdicio”, *Arqueología 5*, segunda época, pp. 69-84.
- MERLO, Eduardo, 1991, “Tres maquetas prehispánicas. Calipan, Puebla”, *Arqueología 5*, segunda época, pp. 85-92.
- CASSIANO, Gianfranco, 1991, “La tecnología de navajillas prismáticas. Sus cambios en la época prehispánica”, *Arqueología 5*, segunda época, pp. 107-118.
- CANTO A., Gisselle y Silvia GARZA T. DE GONZÁLEZ, 1991 (noticia), “Esculturas mexicas en Tetelpa, Morelos”, *Arqueología 5*, segunda época, pp. 133-136.
- RATTRAY, Evelyn Childs, 1991, “Fecha mientos por radiocarbono en Teotihuacan”, *Arqueología 6*, segunda época, pp. 3-18.
- CABRERA CASTRO, Rubén y Oralia CABRERA, 1991, “El proyecto Templo de Quetzalcóatl. Planteamientos generales y resultados preliminares”, *Arqueología 6*, segunda época, pp. 19-31.
- SUGIYAMA, Saburo, 1991, “El entierro central de la Pirámide de la Serpiente Emplumada. Implicaciones generales”, *Arqueología 6*, segunda época, pp. 33-40.
- COWGILL, George L. y Oralia CABRERA, 1991, “Excavaciones en el Frente B y otros materiales del análisis de la cerámica”, *Arqueología 6*, segunda época, pp. 41-52.
- SERRANO SÁNCHEZ, Carlos, Martha PIMIENTA MERLÍN y Alfonso GALLARDO VELÁZQUEZ, 1991, “Los entierros del Templo de Quetzalcóatl. Patrón de distribución por edad y sexo”, *Arqueología 6*, segunda época, pp. 53-67.
- JARQUÍN PACHECO, Ana María y Enrique MARTÍNEZ VARGAS, 1991, “Sacrificio de niños. Una ofrenda a la deidad de la lluvia en Teotihuacan”, *Arqueología 6*, segunda época, pp. 69-84.
- PASTRANA, Alejandro, 1991, “Itztepec, Itzteyoca e Itztla. Distribución mexicana de obsidiana”, *Arqueología 6*, segunda época, pp. 85-100.
- ANGULO V., Jorge, 1991, “Trabajos de exploración y conservación en Tlatelolco. Notas antiguas y comentarios recientes. Temporada 1965-1966”, *Arqueología 6*, segunda época, pp. 101-116.
- CONTRERAS MARTÍNEZ, José Eduardo, 1991 (noticia), “El Códice de Ocoteculco”, *Arqueología 6*, segunda época, pp. 117-120.
- CONTRERAS MARTÍNEZ, José Eduardo, 1992 (noticia), “Los hallazgos arqueológicos de Ocoteculco, Tlaxcala”, *Arqueología 7*, segunda época, pp. 113-118.
- CARBALLAL STAEDTLER, Margarita, María FLORES HERNÁNDEZ, María del Carmen LECHUGA GARCÍA, Tomás VILLA CÓRDOVA y Francisco RIVAS CASTRO, 1992 (noticia), “Descubrimiento de tres dinteles de madera en SRE- Tlatelolco. Nuevo Edificio”, *Arqueología 7*, segunda época, pp. 119-127.
- KELLEY, David H., 1992, “Yucatán y el imperio tolteca”, *Arqueología 8*, segunda época, pp. 113-119.

- GUEVARA SÁNCHEZ, Arturo, 1992, "Las ocupaciones del inmueble de Guatemala núm. 90", *Arqueología 8*, segunda época, pp. 129-136.
- MALDONADO CÁRDENAS, Rubén y Edward B. KURJACK, 1993, "Reflexiones sobre las relaciones entre Chichén Itzá, sus vecinos peninsulares y Tula", *Arqueología 9-10*, segunda época, pp. 97-103.
- MOLLOY, John y David H. KELLEY, 1993, "Una secuencia dinástica tolteca", *Arqueología 9-10*, segunda época, pp. 105-120.
- SUGIURA, Yoko, Antonio FLORES, Beatriz LUDLOW, Francisco VALADEZ, Michèle GOLD y Jean-Michel MAILLOL, 1994, "El agua, la tierra, el bosque y el hombre en el Alto Lerma: un estudio multidisciplinario", *Arqueología 11-12*, segunda época, pp. 29-45.
- CARBALLAL STAEDTLER, Margarita y María FLORES HERNÁNDEZ, 1994, "Los derechos de agua de Tlatelolco durante los siglos XV y XVI: su límite oriente", *Arqueología 11-12*, segunda época, pp. 97-109.
- PULIDO MÉNDEZ, Salvador y Francisco ORTUÑO COS, 1994, "Algunos sitios arqueológicos del área oriental de la Cuenca de México", *Arqueología 11-12*, segunda época, pp. 119-122.
- CORONA PAREDES, Octavio R., María PÉREZ SANTILLÁN y Luis Carlos HERNÁNDEZ A., 1994, "Estructura prehispánica en el segundo Patio Mariano del Palacio Nacional", *Arqueología 11-12*, segunda época, pp. 123-132.
- PULIDO MÉNDEZ, Salvador, 1994, "Arqueología del Eje Central Lázaro Cárdenas de la ciudad de México", *Arqueología 11-12*, segunda época, pp. 133-138.
- GUEVARA SÁNCHEZ, Antonio, 1994 (noticia), "Un vestigio de la época colonial", *Arqueología 11-12*, segunda época, pp. 139-143.
- PLUNKET NAGODA, Patricia, 1995, "Cholula y su cerámica postclásica: algunas perspectivas", *Arqueología 13-14*, segunda época, pp. 103-108.
- SUÁREZ CRUZ, Sergio, 1995, "La cerámica Lisa cholulteca", *Arqueología 13-14*, segunda época, pp. 109-120.
- HERNÁNDEZ S., Gilda, 1995, "Iconografía de las copas policromas cholultecas", *Arqueología 13-14*, segunda época, pp. 121-127.
- CABRERA CASTRO, Rubén, 1996, "Figuras glíficas de La Ventilla, Teotihuacan", *Arqueología 15*, segunda época, pp. 27-40.
- GARCÍA COOK, Ángel y B. Leonor MERINO CARRIÓN, 1996, "Investigación arqueológica en Cantona, Puebla", *Arqueología 15*, segunda época, pp. 55-78.
- BÁEZ MOLGADO, Socorro, Jazmín CHEMA ARGÜELLES, Luis Alberto LÓPEZ WARIO y Abigail MEZA PEÑALOSA, 1996 (noticia), "Una muerte violenta en el Virreinato", *Arqueología 15*, segunda época, pp. 111-114.
- SERRA PUCHE, Mari Carmen y Beatriz PALAVICINI BELTRÁN, 1996, "Xochitécatl, Tlaxcala, en el periodo Formativo (800 a.C.-100 d.C.)", *Arqueología 16*, segunda época, pp. 43-57.
- BRANIFF C., Beatriz, 1996, "Los cuatro tiempos de la tradición Chupícuaro", *Arqueología 16*, segunda época, pp. 59-68.
- GONZÁLEZ, Carlos Javier, 1996, "Investigaciones arqueológicas en 'El Japón': sitio chinampero en Xochimilco", *Arqueología 16*, segunda época, pp. 81-93.
- CORONA M., Eduardo, 1996, "'El Japón', Xochimilco: análisis arqueozoológico de un sitio en la época de la Conquista", *Arqueología 16*, segunda época, pp. 95-107.
- OCHOA CASTILLO, Patricia y Juan Martín ROJAS CHÁVEZ, 1996 (noticia), "Algunos artefactos cerámicos de Tlatilco, Estado de México", *Arqueología 16*, segunda época, pp. 91-93.
- SANDERS, William T., 1997, "El final de la gran aventura: el ocaso de un recurso cultural", *Arqueología 17*, segunda época, pp. 3-20.

- PARSONS, Jeffrey R., 1997, "Reflexiones sobre la conservación de colecciones arqueológicas", *Arqueología 17*, segunda época, pp. 21-33.
- NIETO GAMIÑO, Luis Felipe, 1997, "Centro ceremonial Cañada de la Virgen, Guanajuato: arquitectura de la cultura híbrida Tolteca-Chichimeca", *Arqueología 17*, segunda época, pp. 99-110.
- GUILLIEM ARROYO, Salvador, 1997, "Figurillas de Tlatelolco", *Arqueología 17*, segunda época, pp. 111-138.
- MORA ECHEVERRÍA, Jesús I., 1997, "El ajuste periódico del calendario mesoamericano: algunos comentarios desde la arqueología y la etnohistoria", *Arqueología 17*, segunda época, pp. 139-175.
- PASTRANA, Alejandro, 1998, "Nuevos datos acerca de la estratigrafía de Cuicuilco", *Arqueología 18*, segunda época, pp. 3-16.
- RODRÍGUEZ SÁNCHEZ, Ernesto A. y Jaime DELGADO RUBIO, 1998, "Una ofrenda cerámica al este de la antigua ciudad de Teotihuacan", *Arqueología 18*, segunda época, pp. 17-22.
- FERNÁNDEZ MENDIOLA, Sara E. y Leticia JIMÉNEZ HERNÁNDEZ, 1998, "Restauración de la ofrenda cerámica teotihuacana", *Arqueología 18*, segunda época, pp. 23-28.
- SERRA PUCHE, Mari Carmen y J. Carlos LAZCANO ARCE, 1998, "Xochitécatl-Cacaxtla en el periodo Epiclásico (650-950)", *Arqueología 18*, segunda época, pp. 85-102.
- NALDA, Enrique, 1998, "El noreste de Morelos y la desestabilización teotihuacana", *Arqueología 18*, segunda época, pp. 103-117.
- GETINO GRANADOS, Fernando y Agustín ORTIZ BUTRÓN, 1998, "La actividad ritual a nivel de barrio: el *momoztli* de Palmas y Venustiano Carranza", *Arqueología 18*, segunda época, pp. 119-138.
- CASSIANO, Gianfranco 1998 "Evidencias de poblamiento prehistórico en el área de Metzquititlán, Hidalgo", *Arqueología 19*, segunda época, pp. 25-43.
- SÁNCHEZ MARTÍNEZ, Fernando, José Luis ALVARADO y Luis MORETT ALATORRE, 1998, "Las cuevas del Gallo y de la Chagüera. Inventario arqueobotánico e inferencias", *Arqueología 19*, segunda época, pp. 81-89.
- GUILLIEM ARROYO, Salvador, Saturnino VALLEJO ZAMORA y Ángeles MEDINA PÉREZ, 1998, "Ofrenda en el Templo Mayor de México-Tlatelolco", *Arqueología 19*, segunda época, pp. 101-117.
- MÓNACO, Emanuela, 1998, "Quetzalcóatl de Tollan", *Arqueología 19*, segunda época, pp. 119-155.
- MONTÚFAR LÓPEZ, Aurora A., 1998 (noticia), "Estudio botánico de un basurero colonial en el Templo Mayor, ciudad de México", *Arqueología 19*, segunda época, pp. 173-177.
- URUÑUELA Y LADRÓN DE GUEVARA, Gabriela y Patricia PLUNKET NAGODA, 1998, "Áreas de actividad en unidades domésticas del Formativo terminal en Tetimpa, Puebla", *Arqueología 20*, segunda época, pp. 3-19.
- LÓPEZ AGUILAR, Fernando, Laura SOLAR VALVERDE y Rodrigo VILANOVA DE ALLENDE, 1998, "El Valle del Mezquital. Encrucijadas en la historia de los asentamientos humanos en un espacio discontinuo", *Arqueología 20*, segunda época, pp. 21-40.
- POLGAR SALCEDO, Manuel, 1998, "La periferia en la continuidad y el colapso. Los asentamientos del periodo Clásico en el occidente del Valle del Mezquital", *Arqueología 20*, segunda época, pp. 41-52.
- CEDEÑO NICOLÁS, Jaime, 1998, "El culto al lugar central. Posibilidades en torno a un problema arqueológico", *Arqueología 20*, segunda época, pp. 53-64.
- GELO DEL TORO, Eduardo YAMIL y Fernando LÓPEZ AGUILAR, 1998, "Hualtepec, Nonohualtepec y Coahuatepec. Lecturas a un cerro mítico", *Arqueología 20*, segunda época, pp. 65-78.
- MONTÚFAR LÓPEZ, Aurora y Norma Valentín Maldonado, 1998, "Estudio arqueobiológico de los

sedimentos del subsuelo en el edificio Real Seminario de Minas, 1772, México, D.F.", *Arqueología 20*, segunda época, pp. 97-113.

CARVAJAL CORREA, María del Carmen, Luis Alfonso GONZÁLEZ MIRANDA y Óscar J. POLACO, 1999, "Hallazgo de un mamut en Toluca, Estado de México" *Arqueología 21*, segunda época, pp. 11-18.

CABRERA, Rubén y Saburo SUGIYAMA, 1999, "El Proyecto Arqueológico de la pirámide de la Luna", *Arqueología 21*, segunda época, pp. 19-33.

GAXIOLA GONZÁLEZ, Margarita, 1999, "Huapalcalco y las tradiciones alfareras del Epiclásico", *Arqueología 21*, segunda época, pp. 45-72.

ŠPRAJC, Ivan, 1999, "Alineamientos astronómicos en el Templo Mayor de Tenochtitlan", *Arqueología 21*, segunda época, pp. 73-98.

MONTÚFAR LÓPEZ, Aurora, 1999 (noticia), "Estudio botánico de sedimentos arqueológicos, Correo Mayor 11, México D. F.", *Arqueología 21*, segunda época, pp. 144-148.

GALLUT, María Elena, 1999 (noticia de reunión), "Primera Mesa Redonda de Teotihuacan", *Arqueología 21*, segunda época, pp. 175-176.

AGUILERA, Carmen y Rubén CABRERA CASTRO, 1999, "Figura pintada sobre piso en La Ventilla, Teotihuacan", *Arqueología 22*, segunda época, pp. 3-15.

HERNÁNDEZ, Carlos, Robert H. COBEAN, Alba Guadalupe MASTACHE y María Elena SUÁREZ, 1999, "Un taller de alfareros en la antigua ciudad de Tula", *Arqueología 22*, segunda época, pp. 69-88.

VALENTÍN, Norma, 1999, "Los restos de serpientes de la Ofrenda R del Templo Mayor de Tenochtitlan", *Arqueología 22*, segunda época, pp. 107-114.

GUZMÁN, Ana Fabiola y Óscar J. POLACO, 1999, "La Ofrenda 23 del Templo Mayor de Tenochtitlan vista a través de los restos de peces", *Arqueología 22*, segunda época, pp. 115-124.

CORONA-M., Eduardo, 1999, "El uso de las fuentes históricas en arqueozoología. El caso de la identificación de aves", *Arqueología 22*, segunda época, pp. 125-136.

MORALES GÓMEZ, David A., 1999 (noticia), "Rescate de las esculturas de los Once Señores de Cacaxtla, en San Miguel del Milagro, Tlaxcala", *Arqueología 22*, segunda época, pp. 157-163.

MORA ECHEVERRÍA, Jesús Ignacio, 2000, "Los calendarios tenochca y tlatelolca: una reconsideración de la hipótesis de Paul Kirchhoff", *Arqueología 23*, segunda época, pp. 78-101.

MORELOS GARCÍA, Noel, 2000, "Visita a las Excavaciones de 1917 de Manuel Gamio en Teotihuacan", *Arqueología 23*, segunda época, pp. 127-143.

SUGIYAMA, Saburo y Rubén CABRERA CASTRO, 2000 (noticia), "El Proyecto de la Luna: algunos resultados de la segunda temporada 1999", *Arqueología 23*, segunda época, pp. 161-172.

SOLÍS OLGUÍN, Felipe, 2000 (reseña), Guiliem Arroyo, Salvador, *Ofrendas a Ehécatl-Quetzalcóatl en México-Tlatelolco, Proyecto Tlatelolco, 1987-1996*, *Arqueología 23*, segunda época, pp. 183-185.

GARCÍA MOLL, Roberto, 2000, "Orientaciones entre los entierros de Tlatilco IV, una aproximación", *Arqueología 24*, segunda época, pp. 29-41.

CASTELLÓN HUERTA, Blas ROMÁN y Alfredo DUMAINE LÓPEZ, 2000, "La cerámica de fondo sellado de Tepexi, Cuthá y Tehuacan, Puebla", *Arqueología 24*, segunda época, pp. 61-85.

GETINO GRANADOS, Fernando y José Rodolfo CID BEZÍEZ, 2000, "Astros y montañas, elementos rectores para el trazo urbano en Teotihuacan y Tula", *Arqueología 24*, segunda época, pp. 87-105.

JIMÉNEZ SALAS, Óscar H., Ricardo SÁNCHEZ HERNÁNDEZ y Jacinto ROBLES CAMACHO, 2000, "El tecali, un tipo de travertino: petrografía y uso arqueológico", *Arqueología 24*, segunda época, pp. 129-143.

- SERRA PUCHE, Mari Carmen, J. Carlos LAZCANO ARCE y J. Samuel HERNÁNDEZ, 2000 (noticia), “¿Hornos para la producción de mezcal en un sitio del Formativo de Tlaxcala?”, *Arqueología* 24, segunda época, pp. 149-157.
- URUÑUELA Y LADRÓN DE GUEVARA, Gabriela y Patricia PLUNKET NAGODA, 2001, “¿‘De piedra ha de ser la cama ...’? Las tumbas en el Formativo de Puebla-Tlaxcala y la Cuenca de México, a partir de la evidencia de Tetimpa, Puebla”, *Arqueología* 25, segunda época, pp. 3-22.
- RIVAS CASTRO, Francisco, 2001, “El maguey y el pulque en Teotihuacan: representación y simbolismo”, *Arqueología* 25, segunda época, pp. 47-62.
- AGUILERA, Carmen, 2001, “Escultura teotihuacana de la diosa Toci en la Sala Mexica del Museo Nacional de Antropología”, *Arqueología* 25, segunda época, pp. 63-70.
- SERRA PUCHE, Mari Carmen, Jesús Carlos LAZCANO ARCE y Liliana TORRES SANDERS, 2001, “Actividades rituales en Xochitecatl-Cacaxtla, Tlaxcala”, *Arqueología* 25, segunda época, pp. 71-88.
- MONTÚFAR LÓPEZ, Aurora y María Teresa GARCÍA GARCÍA, 2001, “Arqueobotánica de El Tetzcotzincó”, *Arqueología* 25, segunda época, pp. 129-139.
- REYNA ROBLES, Rosa María, 2001 (*In memoriam*), “Christine Niederberger Betton. *In memoriam*”, *Arqueología* 25, segunda época, pp. 141-144.
- HERNÁNDEZ PONS, Elsa, 2001 (*In memoriam*), “Gonzalo López Cervantes y la arqueología histórica en México (1946-1999)”, *Arqueología* 25, segunda época, pp. 145-148.
- GONZÁLEZ MIRANDA, Luis Alfonso y María Elena SALAS CUESTA, 2001, “Evidencias de sacrificio humano en Teotihuacan”, *Arqueología* 26, segunda época, pp. 35-47.
- GAXIOLA GONZÁLEZ, Margarita, 2001, “Un temazcal terapéutico en el barrio de talladores de obsidiana de Huapalcalco, Hidalgo”, *Arqueología* 26, segunda época, pp. 49-70.
- STOCKER, Terrence, 2001, “Nexos iconográficos entre las columnas de Tula y los discos de oro de Chichén Itzá”, *Arqueología* 26, segunda época, pp. 71-87.
- SÁNCHEZ VÁZQUEZ, María de Jesús y Alberto MENA CRUZ, 2001, “Elementos arquitectónicos en el sur de Tlatelolco”, *Arqueología* 26, segunda época, pp. 101-111.
- MORENO CABRERA, María de la Luz, Manuel Alberto TORRES García y Susana LAM GARCÍA, 2001, “Primer observatorio astronómico y meteorológico nacional de la ciudad de México. Historia y arqueología”, *Arqueología* 26, segunda época, pp. 113-126.
- SÁNCHEZ VÁZQUEZ, María de Jesús y Alberto MENA CRUZ, 2001 (noticia), “El camino al tianguis de Tlatelolco, en la isla de México”, *Arqueología* 26, segunda época, pp. 139-143.
- SÁNCHEZ VÁZQUEZ, María de Jesús y Alberto MENA CRUZ, 2002, “El Canal de Lerdo-Acequia de los toltecas y la Calzada de Tacuba”, *Arqueología* 27, segunda época, pp. 53-61.
- CASTILLO TEJERO, Noemí, 2002, “Cartografía de sitios mencionados en fuentes históricas del área del Valle de Tehuacan, Puebla”, *Arqueología* 27, segunda época, pp. 64-72.
- CRAVIOTO RUBÍ, José de Jesús Alberto, 2002, “Los nonoualca-chichimeca y el señorío de Teouacan”, *Arqueología* 27, segunda época, pp. 73-82.
- SÁNCHEZ, Estela, 2002, “Las provincias tributarias del imperio mexica localizadas al sur de Puebla y norte de Oaxaca”, *Arqueología* 27, segunda época, pp. 83-88.
- MÉNDEZ MARTÍNEZ, Enrique, 2002, “El Señorío de Tepexic de la Seda después de la Conquista Española”, *Arqueología* 27, segunda época, pp. 89-101.
- ORTIZ PEDRAZA, José Francisco, 2002 (reseña), Talavera, Jorge, Juan Martín Rojas y Enrique García, *Modificaciones culturales en los restos óseos de Cantona, Puebla. Un análisis bioarqueológico*, *Arqueología* 27, segunda época, pp. 139-141.

- VILANOVA DE ALLENDE, Rodrigo, 2002, "Asentamientos de la Triple Alianza en su frontera norte: el Valle del Mezquital", *Arqueología 28*, segunda época, pp. 93-104.
- ELIZALDE RODARTE, Sandra V. y Carlos MANDUJANO ÁLVAREZ, 2002, "Estudio funcional de raspadores de obsidiana: el caso del señorío de Metztitlán, Hidalgo", *Arqueología 28*, segunda época, pp. 105-120.
- SÁNCHEZ VÁZQUEZ, Ma. de Jesús y Alberto MENA CRUZ, 2002, "El camposanto de San Andrés", *Arqueología 28*, segunda época, pp. 121-129.
- RIVAS CASTRO, Francisco, 2002 (noticia), "Descubrimiento de una escultura monolítica en el Cerro de Mazatepetl, Magdalena Contreras, D.F.", *Arqueología 28*, segunda época, pp. 131-135.
- SMITH, Michael E., 2003, "Comercio durante el Posclásico de la cerámica decorada: Malinalco, Toluca, Guerrero y Morelos", *Arqueología 29*, segunda época, pp. 63-84.
- CARVAJAL CORREA, María del Carmen y Luis Alfonso GONZÁLEZ MIRANDA, 2003, "Cerro de los Magueyes: un centro funerario para matlatzincas y mexicas durante el Posclásico tardío", *Arqueología 29*, segunda época, pp. 65-114.
- WHITE, Christine D., Michael W. SPENCE, Fred J. LONGSTAFFE y Kim R. LAW, 2003 (noticia), "Análisis del isótopo de oxígeno del Entierro 2.A, Pirámide de la Luna, Teotihuacan", *Arqueología 29*, segunda época, pp. 174-175.
- CRESPO OVIEDO, Ana Ma., 2003 (nota), "Con el arqueólogo Héctor Gálvez. Un rescate en Chimalhuacán", *Arqueología 29*, segunda época, pp. 177-178.
- GÁLVEZ, Héctor V., 2003 (informe del Archivo Técnico), "Informe de la primera temporada de trabajo realizada en Chimalhuacán, Estado de México, del 29 de junio al 12 de septiembre de 1964", *Arqueología 29*, segunda época, pp. 179-185.
- GUILLIEM ARROYO, Salvador, 2003, "Ofrendas del Templo Mayor de México Tlatelolco", *Arqueología 30*, segunda época, pp. 65-87.
- VEGA DORIA, Socorro de la y Miguel A. Balcázar M., 2003, "La interpretación semiótica aplicada al estudio de la cerámica", *Arqueología 30*, segunda época, pp. 117-130.
- ARANA ÁLVAREZ, Raúl, 2003 (nota), Presentación al informe de Gilberto Ramírez Acevedo, *Arqueología 30*, segunda época, pp. 152-154.
- RAMÍREZ ACEVEDO, Gilberto, 2003, "Reporte de la exploración del sitio arqueológico en la cima del Cerro de la Estrella, Huixachtecatl. El Templo pirámide del 'Fuego Nuevo'", *Arqueología 30*, segunda época, pp. 155-167.
- ### Oaxaca
- COBEAN, Robert H. y Alba Guadalupe MASTACHE, 1987, "Cerámica importada en Tula, Hidalgo: un informe preliminar", *Arqueología 1*, pp. 89-132.
- MÉNDEZ MARTÍNEZ, Enrique, 1988, "La Tumba 5 de Huijazoo", *Arqueología 2*, pp. 7-16.
- SPENCE, Michael W., 1989, "Excavaciones recientes en Tlailotlaca, el barrio oaxaqueño de Teotihuacan", *Arqueología 5*, pp. 81-104.
- ROBLES GARCÍA, Nelly M., 1989 (noticia), "Mitla, rescate de la Tumba 1-89", *Arqueología 1*, segunda época, pp. 115-118.
- URCID, Javier y Marcus WINTER, 1989, "¿Una genealogía zapoteca prehispánica?", *Arqueología 2*, segunda época, pp. 61-67.
- ROBLES GARCÍA, Nelly M., 1992, "La extracción y talla de cantera en Mitla, Oaxaca. Tecnología para la arquitectura monumental", *Arqueología 7*, segunda época, pp. 85-112.
- URCID S., Javier, 1992, "La tumba 5 del Cerro de La Campana, Suchilquitongo, Oaxaca: un análisis epigráfico", *Arqueología 8*, segunda época, pp. 73-112.
- KELLEY, David H., 1992, "Yucatán y el imperio tolteca", *Arqueología 8*, segunda época, pp. 113-119.

MOLLOY, John y David H. KELLEY, 1993, “Una secuencia dinástica tolteca”, *Arqueología 9-10*, segunda época, pp. 105-120.

RODRÍGUEZ CANO, Laura, Ángel Iván RIVERA GUZMÁN y Júpiter MARTÍNEZ RAMÍREZ, 1996, “Algunas reconsideraciones sobre la escritura ñuiñe”, *Arqueología 15*, segunda época, pp. 79-89.

TREJO, Silvia, 1998 (noticia de reunión), Mesas Redondas de Monte Albán, *Arqueología 18*, segunda época, pp. 164-166.

URUÑUELA, Patricia y Elise PARENT, 1998 (noticia de reunión), Homenaje al doctor John Paddock, *Arqueología 20*, segunda época, pp. 164-166.

ROBLES, Nelly, 1998 (noticia de reunión), Reseña acerca de la Primera Mesa Redonda de Monte Albán, *Arqueología 20*, segunda época, pp. 167-171.

URCID, Javier y Arthur JOYCE, 1999, “Monumentos grabados y nombres calendáricos: los antiguos gobernantes de Río Viejo, Oaxaca”, *Arqueología 22*, segunda época, pp. 17-39.

CASTELLÓN HUERTA, Blas Román y Alfredo DUMAINE LÓPEZ, 2000, “La cerámica de fondo sellado de Tepexi, Cuthá y Tehuacan, Puebla”, *Arqueología 24*, segunda época, pp. 61-85.

GAMIO, Lorenzo, 2000 (informe del Archivo Técnico 1957), “Informe sobre la zona arqueológica de San Martín Huamelulpan Tlaxiaco, Oaxaca”, *Arqueología 24*, segunda época, pp. 161-167.

PAREYÓN MORENO, Eduardo, 2000 (informe del Archivo Técnico 1957), “Exploraciones de Eduardo Pareyón en Quiotepec, Oaxaca”, *Arqueología 24*, segunda época, pp. 168-169.

PAREYÓN MORENO, Eduardo, 2000 (informe del Archivo Técnico, 1957), “Exploraciones arqueológicas en Ciudad Vieja de Quiotepec, Oaxaca”, *Arqueología 24*, segunda época, pp. 170-175.

CRAVIOTO RUBÍ, José de Jesús Alberto, 2002, “Los nonoualca-chichimeca y el señorío de Teouacan”, *Arqueología 27*, segunda época, pp. 73-82.

CASTILLO TEJERO, Noemí, 2002, “Cartografía de sitios mencionados en fuentes históricas del área del Valle de Tehuacán, Puebla”, pp. 63-72.

SÁNCHEZ, Estela, 2002, “Las provincias tributarias del imperio mexica localizadas al sur de Puebla y norte de Oaxaca”, *Arqueología 27*, segunda época, pp. 83-88.

MÉNDEZ MARTÍNEZ, Enrique, 2002, “El señorío de Tepexic la Seda después de la conquista española”, *Arqueología 27*, segunda época, pp. 89-101.

RIVAS CASTRO, Francisco, 2003, “Cartografía antigua y sitios arqueológicos en la región de Los Reyes Metzontla, sureste de Puebla”, *Arqueología 29*, segunda época, pp. 141-155.

NEELY, James A. y Blas Román CASTELLÓN HUERTA, 2003 (noticia), “Avance del estudio contextual de los sistemas de canales prehispánicos ‘fosilizados’ del Valle de Tehuacan, Puebla”, *Arqueología 29*, segunda época, pp. 157-160.

Golfo de México

MERINO C., Leonor y Ángel GARCÍA COOK, 1987, “Proyecto Arqueológico Huasteca”, *Arqueología 1*, pp. 31-72.

GÓMEZ RUEDA, Hernando y Valérie COURTES, 1988, “Un pectoral olmeca de ‘La Encrucijada’, Tabasco. Observaciones sobre piezas menores olmecas”, *Arqueología 1*, pp. 73-88.

COBEAN, Robert H. y Alba GUADALUPE MASTACHE, 1987, “Cerámica importada en Tula, Hidalgo: un informe preliminar”, *Arqueología 1*, pp. 89-132.

BRÜEGGEMANN, Jürgen K., 1987 (comentario), Alfred Siemens, 1987, “Oriented Fields in Central Veracruz”, *American Antiquity 48*, 1983, pp. 85-101; *Arqueología 1*, pp. 223-228.

NAVARRETE HERNÁNDEZ, Mario, 1988, “Exploraciones arqueológicas en Palma Sola: Hallazgo de un cuezcomate prehispánico”, *Arqueología 2*, pp. 103-136.

- PASTRANA, Alejandro y Hernando GÓMEZ R., 1988, "Las minas de obsidiana de Pico de Orizaba, Ver.", *Arqueología 3*, pp. 7-27.
- ORTIZ, Ponciano, María del Carmen RODRÍGUEZ y Paul SCHMIDT, 1988, "El Proyecto Manatí, temporada 1988. Informe preliminar", *Arqueología 3*, pp. 141-154.
- CASTILLO PEÑA, Patricia, 1988, "Algunos aspectos sobre la catalogación de los relieves de Tajín", *Arqueología 3*, pp. 251-260.
- DANEELS, Annick y Alejandro PASTRANA, 1988, "Aprovechamiento de la obsidiana del Pico de Orizaba: el caso de la cuenca baja del Jamapa-Cotaxtla", *Arqueología 4*, pp. 99-120.
- GONZÁLEZ LAUCK, Rebecca, 1988, "Proyecto arqueológico La Venta", *Arqueología 4*, pp. 121-165.
- BARBA PINGARRÓN, Luis Alberto, 1988, "Trabajos de prospección realizados en el sitio arqueológico La Venta, Tabasco", *Arqueología 4*, pp. 167-218.
- RATTRAY, Evelyn C., 1989, "El barrio de los comerciantes y el conjunto Tlamimilolpa: un estudio comparativo", *Arqueología 5*, pp. 105-129.
- BRÜEGGEMANN, Jüergen y René ORTEGA GUEVARA, 1989, "El Proyecto Tajín", *Arqueología 5*, pp. 153-174.
- CORTÉS HERNÁNDEZ, Jaime, 1989, "Elementos para un intento de interpretación del desarrollo hidráulico del Tajín", *Arqueología 5*, pp. 175-190.
- HERNÁNDEZ ARANDA, Judith, 1989, "Excavaciones recientes en la Villa Rica de la Veracruz", *Arqueología 5*, pp. 217-244.
- PÉREZ CAMPA, Mario A., 1989, "El jade y la turquesa en el México prehispánico según las fuentes históricas", *Arqueología 5*, pp. 245-266.
- RUIZ GORDILLO, Omar, 1989, "Pintura rupestre en la región de Cuauhtochco, Veracruz", *Arqueología 1*, segunda época, pp. 3-12.
- ORTIZ, Ponciano y Ma. del Carmen RODRÍGUEZ, 1989, "Proyecto Manatí 1989", *Arqueología 1*, segunda época, pp. 23-52.
- BESSO-OBERTO G., Humberto, 1989 (noticia), "El Señor de la Muerte, Las Flores-Cinco Poblados, Álamo- Temapache, Veracruz", *Arqueología 1*, segunda época, pp. 119-121.
- AGRINIER, Pierre, 1989, "Mirador-Plumajillo, Chiapas y sus relaciones con cuatro sitios del horizonte olmeca en Veracruz, Chiapas y la costa de Guatemala", *Arqueología 2*, segunda época, pp. 19-36.
- FUENTE, Beatriz de la, 1990 (nota de reunión científica), "Introducción al Simposio 'Recientes investigaciones de la Civilización Olmeca'", *Arqueología 3*, segunda época, p. 3.
- JIMÉNEZ SALAS, Óscar H., 1990, "Geomorfología de la región de La Venta, Tabasco: un sistema fluvio-lagunar costero del Cuaternario", *Arqueología 3*, segunda época, pp. 5-16.
- GALLEGOS GÓMORA, Miriam Judith, 1990, "Excavaciones en la Estructura D- 7 en La Venta, Tabasco", *Arqueología 3*, segunda época, pp. 17-24.
- ROJAS CHÁVEZ, Juan Martín, 1990, "Análisis preliminar de la industria de la lítica tallada de La Venta, Tabasco", *Arqueología 3*, segunda época, pp. 25-32.
- PARADIS, Louise Iseult, 1990, "Revisión del fenómeno olmeca", *Arqueología 3*, segunda época, pp. 33-40.
- CLARK, John E., 1990, "Olmecas, olmequismo y olmequización en Mesoamérica", *Arqueología 3*, segunda época, pp. 49-56.
- LEE JR., Thomas A., 1990, "Un nuevo complejo de escultura en la planicie costera de Chiapas", *Arqueología 3*, segunda época, pp. 57-66.
- GRAHAM, John A. y Larry BENSON, 1990, "Escultura olmeca y maya sobre canto en Abaj Takalik", *Arqueología 3*, segunda época, pp. 77-84.
- POHORILENKO, Anatole, 1990, "La estructura del sistema representacional olmeca", *Arqueología 3*, segunda época, pp. 85-90.

- PORTER, James B., 1990, "Las cabezas colosales olmecas como altares reesculpidos: 'mutilación', revolución y reesculpido", *Arqueología 3*, segunda época, pp. 91-97.
- STARK, Barbara L. y Pamela SHOWALTER, 1990, "Reconocimiento en La Mixtequilla sur-central de Veracruz", *Arqueología 4*, segunda época, pp. 67-86.
- CORTÉS HERNÁNDEZ, Jaime, 1990 (noticia), "Entierros de conquistadores en la Villa Rica de la Veracruz", *Arqueología 4*, segunda época, pp. 135-142.
- PORTER, James B., 1992, "Estelas celtiformes: un nuevo tipo de escultura olmeca y sus implicaciones para los epigrafistas", *Arqueología 8*, segunda época, pp. 3-13.
- JUSTESON, John y Terrence KAUFMAN, 1992, "Un desciframiento de la escritura jeroglífica epi-olmeca: métodos y resultados", *Arqueología 8*, segunda época, pp. 15-25.
- GUEVARA SÁNCHEZ, Arturo, 1993, "Rescate y consolidación de la zona arqueológica de Las Flores en Tampico, Tamaulipas", *Arqueología 9-10*, segunda época, pp. 35-43.
- BRÜEGGEMANN, Jüergen K., 1993, "El problema cronológico del Tajín", *Arqueología, 9-10*, segunda época, pp. 61-72.
- ÁLVAREZ, Ticul y Aurelio OCAÑA, 1994, "Identificación y análisis de restos animales procedentes de excavaciones arqueológicas en San Luis Potosí", *Arqueología 11-12*, segunda época, pp. 3-18.
- LEÓN PÉREZ, Ignacio, 1994, "Un sistema de enterramiento con ofrendas múltiples de la región central semiárida del estado de Veracruz", *Arqueología 11-12*, segunda época, pp. 19-28.
- CORTÉS HERNÁNDEZ, Jaime, 1995 (nota científica), "Filo-Bobos", *Arqueología 13-14*, segunda época, pp. 3-4.
- PADILLA YEDRA, Judith, 1995, "Áreas culturales de la costa del Golfo durante el Posclásico", *Arqueología 13-14*, segunda época, pp. 5-15.
- STARK, Barbara L., 1995, "Introducción a la alfarería del Posclásico en La Mixtequilla, sur-centro de Veracruz", *Arqueología 13-14*, segunda época, pp. 17-36.
- POOL, Christopher A., 1995, "La cerámica del Clásico tardío y el Posclásico en la sierra de los Tuxtlas", *Arqueología 13-14*, segunda época, pp. 37-48.
- LIRA LÓPEZ, Yamile, 1995, "Tipología y arqueometría de la cerámica de Tajín, Veracruz", *Arqueología 13-14*, segunda época, pp. 49-57.
- JIMÉNEZ LARA, Pedro, 1995, "La cerámica arqueológica de Serafín, Veracruz", *Arqueología 13-14*, segunda época, pp. 59-77.
- LAGUNES GUSHIKEN, Concepción, 1995, "La cerámica arqueológica de Vega de la Peña, Veracruz", *Arqueología 13-14*, segunda época, pp. 79-84.
- DANEELS, Annick, 1995 (nota científica), "La cerámica postclásica de la cuenca baja del Jamapa-Cotaxtla", *Arqueología 13-14*, segunda época, pp. 85-88.
- CASIMIR DE BRIZUELA, Gladys, 1995 (nota científica), "La cerámica de Loma Iguana, Veracruz", *Arqueología 13-14*, segunda época, pp. 89-91.
- HERNÁNDEZ ARANDA, Judith, 1995, "Cerámica de Zempoala, Veracruz", *Arqueología 13-14*, segunda época, pp. 93-101.
- HERNÁNDEZ ARANDA, Judith, 1996, "Las Atarazanas de Veracruz como almacenes de marina", *Arqueología 15*, segunda época, pp. 103-110.
- CYPHERS, Ann y Anna DI CASTRO, 1996, "Los artefactos multiperforados de ilmenita en San Lorenzo", *Arqueología 16*, segunda época, pp. 3-13.
- CASTRO LAINEZ, Evidey y Robert H. COBEAN, 1996, "La Yerbabuena, Veracruz: un monumento olmeca en la región de Pico de Orizaba", *Arqueología 16*, segunda época, pp. 15-27.

- GILLESPIE, Susan D., 1996, "Llano del Jícaro. Un taller de monumentos olmeca", *Arqueología 16*, segunda época, pp. 29-42.
- GONZÁLEZ LAUCK, Rebecca B., 1997, "Acerca de pirámides de tierra y seres sobrenaturales: observaciones preliminares en torno al Edificio C-1, La Venta, Tabasco", *Arqueología 17*, segunda época, pp. 79-97.
- DIEHL, Richard, 1998 (noticia de reunión), Reunión sobre arqueología del sur de la Costa del Golfo de México, *Arqueología 18*, segunda época, p. 164.
- RAMÍREZ CASTILLA, Gustavo A., 1998 (noticia), "Glifo maya en una representación huasteca de la deidad jaguar-pájaro-serpiente", *Arqueología 20*, segunda época, pp. 160-163.
- MALMSTROM, Vincent H., 1999, "Notas astronómicas al calendario mesoamericano", *Arqueología 21*, segunda época, pp. 109-117.
- ZARAGOZA OCAÑA, Diana y Patricio DÁVILA CABRERA, 1999 (noticia), "Un excéntrico pectoral de concha de la Huasteca Potosina", *Arqueología 21*, segunda época, pp. 137-144.
- GARCÍA PAYÓN, José, con notas de Felipe Solís, 1999 (informe del Archivo Técnico 1934), "Una estela de Xólotl en Castillo de Teayo", *Arqueología 21*, segunda época, pp. 149-152.
- GARCÍA VEGA, Agustín, 1999 (informe del Archivo Técnico 1934), "Informe de los trabajos de conservación de la Pirámide del Tajín, en Papantla, Veracruz", *Arqueología 21*, segunda época, pp. 153-161.
- GARCÍA VEGA, Agustín, 1999 (informe del Archivo Técnico 1935), "Descubrimiento de la zona Arqueológica del Tajín", *Arqueología 21*, segunda época, pp. 162-170.
- ORTIZ CEVALLOS, Ponciano, 1999 (noticia), "Comentarios sobre los trabajos en El Tajín del ingeniero A. García Vega", *Arqueología 21*, segunda época, pp. 171-174.
- GARCÍA VEGA, Agustín, 1999 (informe del Archivo Técnico 1936, 1937 y 1938), "Trabajos en la zona arqueológica del Tajín", *Arqueología 22*, segunda época, pp. 165-181.
- RAAB, L. Mark, Matthew BOXT, Brian STOKES, Katherine BRADFORD y Rebecca B. GONZÁLEZ LAUCK, 2001, "Investigaciones arqueológicas en 'Isla' Alor: un sitio en el área de sostenimiento de La Venta, Tabasco", *Arqueología 26*, segunda época, pp. 3-14.
- CASTRO LEAL, Marcia, 2001 (reseña), Stresser-Péan, Guy *et al.*, *Tamtok. Sitio arqueológico huasteco. Su historia, sus edificios*, *Arqueología 26*, segunda época, pp. 144-150.
- MALMSTROM, Vincent H., 2002, "La Chontalpa: ¿tierra de nadie o cuna de la civilización maya?", *Arqueología 27*, segunda época, pp. 5-14.
- GUZMÁN, Ana Fabiola y Óscar J. POLACO, 2002, "Los peces del sitio arqueológico Altamirano, Veracruz", *Arqueología 27*, segunda época, pp. 15-29.
- MERINO CARREÓN, Beatriz Leonor y Ángel GARCÍA COOK, 2002, "El Formativo temprano en la cuenca baja del río Pánuco: fases Chajil y Pujal", *Arqueología 28*, segunda época, pp. 49-74.
- LUNAGÓMEZ REYES, Roberto, 2002 (*In memoriam*), "Ramón Arellanos Melgarejo (1943-2002)", *Arqueología 28*, segunda época, pp. 136-139.
- VALDOVINOS P., Víctor H., 2003, "Entierro en decúbito ventral flexionado en Balcón de Montezuma, Victoria, Tamaulipas", *Arqueología 29*, segunda época, pp. 115-123.
- ZARAGOZA OCAÑA, Diana, 2003, "Algunas consideraciones sobre la cerámica huasteca Negro sobre Blanco", *Arqueología 29*, segunda época, pp. 125-140.
- LADRÓN DE GUEVARA, V., 2003 (noticia), "La cueva de Las Serpientes. Una representación prehispánica de la bóveda celeste", *Arqueología 29*, segunda época, pp. 167-173.

Occidente

- GUEVARA SÁNCHEZ, Arturo, 1987, "Vestigios prehistóricos del estado de Sinaloa. Dos casos", *Arqueología 1*, pp. 9-29.

- PASTRANA C., Alejandro, 1987, "Datos geomorfológicos de la cuenca lacustre Zacoalco-Sayula, Jalisco", *Arqueología 1*, pp. 195-222.
- MACÍAS GOYTIA, Angelina y Martha CUEVAS GARCÍA, 1988, "Rescate arqueológico de la Cuenca de Cuitzeo: Copándaro", *Arqueología 2*, pp. 137-154.
- MASTACHE F., Alba Guadalupe, 1988, "El trabajo de lapidaria en el estado de Guerrero, una artesanía actual inspirada en formas prehispánicas", *Arqueología 2*, pp. 197-116.
- PÉREZ CAMPA, Mario A., 1989, "El jade y la turquesa en el México prehispánico según las fuentes históricas", *Arqueología 5*, pp. 245-266.
- REYNA ROBLES, Rosa Ma. y Guadalupe MARTÍNEZ DONJUÁN, 1989, "Hallazgos funerarios de la época olmeca en Chilpancingo", *Arqueología 1*, segunda época, pp. 13-22.
- BRANIFF C., Beatriz, 1989, "Oscilación de la frontera norte mesoamericana: un nuevo ensayo", *Arqueología 1*, segunda época, pp. 99-114.
- VILLELA F., Samuel L., 1989, "Nuevo testimonio rupestre olmeca en el oriente de Guerrero", *Arqueología 2*, segunda época, pp. 37-48.
- MARTÍNEZ DONJUÁN, Guadalupe, 1990, "Una tumba troncocónica en Guerrero. Nuevo hallazgo en Chilpancingo", *Arqueología 4*, segunda época, pp. 59-66.
- MOGUEL COS, Ma. Antonieta y Sergio Arturo SÁNCHEZ CORREA, 1989 (noticia), "'El Cobre', Guanajuato: una maqueta tallada en la roca", *Arqueología 2*, segunda época, pp. 95-99.
- PARADIS, Louise Iseut, 1990, "Revisión del fenómeno olmeca", *Arqueología 3*, segunda época, pp. 33-40.
- POHORILENKO, Anatole, 1990, "La estructura del sistema representacional olmeca", *Arqueología 3*, segunda época, pp. 85-90.
- HERS, Marie-Areti, 1991, "Medio milenio después de la conquista. El estudio del pasado prehispánico", *Arqueología 5*, segunda época, pp. 3-7.
- PARADIS, Louise Iseult, 1991, "El estilo Mezcala en contexto. Hallazgos en Ahuináhuac, Guerrero", *Arqueología 5*, segunda época, pp. 59-68.
- HERS, Marie-Areti, 1991, "Medio milenio después de la conquista. El estudio del pasado prehispánico", *Arqueología 5*, segunda época, pp. 3-7.
- REYNA ROBLES, Rosa Ma., 1992, "La cultura Mezcala: su caracterización preliminar a través del análisis cerámico en la Organera-Xochipala, Guerrero", *Arqueología 7*, segunda época, pp. 9-27.
- VALENTÍN MALDONADO, Norma, 1992, "Análisis del material arqueozoológico procedente de San Luis La Loma, Guerrero, México", *Arqueología 7*, segunda época, pp. 29-38.
- FAUGÈRE-KALFON, Brigitte, 1992, "Algunos aspectos del Clásico en el centro-norte de Michoacán", *Arqueología 7*, segunda época, pp. 39-50.
- FRANCO VELÁZQUEZ, Francisca, Rubén CABRERA y Luis TORRES MONTES, 1992, "Los artefactos metálicos de Tzintzuntzan, Michoacán: su deterioro y tratamiento", *Arqueología 7*, segunda época, pp. 51-56.
- OLIVEROS, Arturo y Magdalena DE LOS RÍOS PAREDES, 1993, "La cronología de El Opeño, Michoacán: nuevos fechamientos por radio-carbono", *Arqueología 9-10*, segunda época, pp. 45-48.
- CASTELLÓN HUERTA, Blas Román, 1993, "Cerámica de la región Atotonilco-Arandas, Altos de Jalisco", *Arqueología 9-10*, segunda época, pp. 49-59.
- OLIVEROS, Arturo y Gianfranco CASSIANO, 2003, "El pasado del pasado. Artefacto prehistórico en una tumba de El Opeño, Michoacán", *Arqueología 29*, segunda época, pp. 31-44.
- TALAVERA GONZÁLEZ, Jorge Arturo y Juan Martín ROJAS CHÁVEZ, 1994, "Cuetlajuchitlán", *Arqueología 11-12*, segunda época, pp. 47-63.

- DARRAS, Véronique, 1996, "Economía de la obsidiana en Michoacán: modalidades de abastecimiento e implicaciones político-culturales", *Arqueología 15*, segunda época, pp. 41-54.
- BRANIFF C., Beatriz, 1996, "Los cuatro tiempos de la tradición Chupícuaro", *Arqueología 16*, segunda época, pp. 59-68.
- PEREIRA, Grégory, 1998, "Costumbres funerarias y sociedad del Clásico tardío en la cuenca de Zacapu, Michoacán", *Arqueología 18*, segunda época, pp. 61-84.
- WEITLANER JOHNSON, Irmgard, 1998, "Un *xicolli* miniatura de la cueva de Atzcala, Guerrero", *Arqueología 18*, segunda época, pp. 139-150.
- WILLIAMS, Eduardo, 1998 (noticia de reunión), Simposio sobre arqueología e historia del Bajío, *Arqueología 18*, segunda época, pp. 161-163.
- RODRÍGUEZ ALMAZÁN, Verónica J., 1998, "Las tumbas de tiro del occidente de México. Su distribución geográfica y sus formas arquitectónicas", *Arqueología 19*, segunda época, pp. 91-100.
- CORONA-M., Eduardo, Jorge Alberto QUIROZ M., Elizabeth JIMÉNEZ GARCÍA y María Teresa MONTES GUERRERO, 1999, "Rescate de un mastodonte en San Juan Unión, municipio de Taxco de Alarcón, Guerrero", *Arqueología 21*, segunda época, pp. 5-10.
- JUÁREZ COSSÍO, Daniel, 1999, "Exploraciones en San Juan el Alto, municipio de Pénjamo, Guanajuato", *Arqueología 22*, segunda época, pp. 41-68.
- ACOSTA NIEVA, Rosario, 2000, "La Tumba B del sitio Caseta, Jalisco: una visión arqueoantropológica", *Arqueología 23*, segunda época, pp. 61-77.
- MOUNTJOY, Joseph B., 2000, "El misterio del Mictlantecuhtli", *Arqueología 24*, segunda época, pp. 115-128.
- OLIVEROS MORALES, Arturo, 2000 (noticia), "Arqueología de la Arqueología", *Arqueología 24*, segunda época, pp. 159-160.
- HERNÁNDEZ, Christine, 2001, "Una comparación entre la fase Perales en el noreste de Michoacán y la fase Lerma en Acámbaro, Guanajuato", *Arqueología 25*, segunda época, pp. 23-45.
- REYNA ROBLES, Rosa María, 2001 (*In memoriam*), "Christine Niederberger Betton. *In memoriam*", *Arqueología 25*, segunda época, pp. 141-144.
- HERNÁNDEZ PONS, Elsa, 2001 (*In memoriam*), "Gonzalo López Cervantes y la arqueología histórica en México (1946-1999)", *Arqueología 25*, segunda época, pp. 145-148.
- JUÁREZ COSSÍO, Daniel e Ivan ŠPRAJC, 2001, "Observaciones para el estudio de alineaciones astronómicas y simbólicas en San Juan el Alto Plazuelas, Guanajuato", *Arqueología 23*, segunda época, pp. 15-33.
- MANZANILLA LÓPEZ, Rubén, 2002, "Estilos escultóricos prehispánicos de la Costa Grande de Guerrero", *Arqueología 27*, segunda época, pp. 31-40.
- PULIDO MÉNDEZ, Salvador y Luis Alfonso GRAVE TIRADO, 2002, "De Pátzcuaro a Uruapan o de cómo nos topamos con lo tarasco", *Arqueología 27*, segunda época, pp. 41-52.
- PULIDO MÉNDEZ, Salvador, 2003, "Salvamento Arqueológico en dos carreteras de Michoacán. Resultados de las investigaciones", *Arqueología 29*, segunda época, pp. 45-62.
- FAUGÈRE, Brigitte y Véronique DARRAS, 2002, "Las obras rupestres de Huarimio, Tierra Caliente de Michoacán", *Arqueología 28*, segunda época, pp. 21-48.
- OLIVEROS, Arturo y Gianfranco CASSIANO, 2003, "El pasado del pasado. Artefacto prehistórico en una tumba de El Opeño, Michoacán", *Arqueología 29*, Segunda época, pp. 31-44.
- PULIDO MÉNDEZ, Salvador, 2003, "Salvamento Arqueológico en dos carreteras de Michoacán. Resultados de las investigaciones", *Arqueología 29*, Segunda época, pp. 45-62.
- GÁLVEZ, Héctor V., 2003 (informe del Archivo Técnico), "Informe preliminar de los trabajos

realizados en el área arqueológica de Culiacán, Sinaloa, sitio del ejido de Los Mezcales”, *Arqueología 29*, Segunda época, pp. 186-189.

CASTILLO TEJERO, Noemí y Raúl ARANA ÁLVAREZ, 2003, “Sitios arqueológicos en el área de Teticpac, Guerrero”, *Arqueología 30*, Segunda época, pp. 51-64.

PORCAYO, Antonio, 2003 (noticia), “Elementos arquitectónicos del Preclásico inferior del sitio de Tezahuapa en Tixtla, Guerrero”, *Arqueología 30*, Segunda época, pp. 140-144.

GRAVE TIRADO, Luis Alfonso, 2003, “Patrón de asentamiento prehispánico en la región Tototrame (el norte de Nayarit y el sur de Sinaloa)”, *Arqueología 30*, segunda época, pp. 5-26.

Sureste

RIVERO TORRES, Sonia, 1987 (noticia), “Fecha por C14 del sitio Los Cimientos, municipio La Trinitaria, Chiapas”, *Arqueología 1*, pp. 229-238.

GUZZY ARREDONDO, Pedro y Arnoldo GONZÁLEZ CRUZ, 1988, “Una industria de cantos rodados en el sureste de Mesoamérica”, *Arqueología 3*, pp. 29-46.

SNOW, David H., 1988, “Algunos probables efectos de cambios climáticos en las tierras bajas mayas”, *Arqueología 3*, pp. 155-178.

SABLOFF, Jeremy A. y Gair TOURTELLOT III, 1988, “Análisis del patrón de asentamiento en Sayil, Yucatán, México”, *Arqueología 3*, pp. 179-191.

RIVERO TORRES, Sonia, 1988, “Dos sitios postclásicos en la región de San Gregorio, Chiapas”, *Arqueología 3*, pp. 193-205.

LEE JR., Thomas A. y John E. CLARK, 1988, “Oro, tela y xute: investigaciones arqueológicas en la región Camcum, colonia Las Delicias, Chiapas”, *Arqueología 4*, pp. 7-46.

GONZÁLEZ LAUCK, Rebecca, 1988, “Proyecto arqueológico La Venta”, *Arqueología 4*, pp. 121-165.

BARBA PINGARRÓN, Luis Alberto, 1988, “Trabajos de prospección realizados en el sitio arqueológico La Venta, Tabasco”, *Arqueología 4*, pp. 167-218.

MARTÍNEZ MURIEL, Alejandro, 1988, “La arqueología de la presa de Chicoasen, Chiapas”, *Arqueología 4*, pp. 219-237.

ÁLVAREZ DEL TORO, Miguel, 1988, “Estudio faunístico de la zona arqueológica de Bonampak y sus alrededores”, *Arqueología 4*, pp. 239-255.

NIETO CALLEJA, Rosalba y Humberto SCHIAVON SIGNORET, 1989, “El Templo Olvidado de Palenque, Chiapas”, *Arqueología 5*, pp. 191-210.

DELGADILLO TORRES, Rosalba y Andrés SANTANA SANDOVAL, 1989, “Dos esculturas olmecoides en Tlaxcala”, *Arqueología 1*, segunda época, pp. 53-60.

MARTÍNEZ MURIEL, Alejandro, 1989, “Basureros del Formativo tardío en Don Martín, Chiapas”, *Arqueología 1*, segunda época, pp. 61-70.

AGRINIER, Pierre, 1989, “Mirador-Plumajillo, Chiapas y sus relaciones con cuatro sitios del horizonte olmeca en Veracruz, Chiapas y la costa de Guatemala”, *Arqueología 2*, segunda época, pp. 19-36.

MARTOS LÓPEZ, Luis Alberto, 1989, “Una interpretación sobre el significado y función de la Estructura II de Hormiguero, Campeche”, *Arqueología 2*, segunda época, pp. 49-60.

FUENTE, Beatriz de la, 1990 (nota de reunión científica), “Introducción al Simposio ‘Recientes investigaciones de la Civilización Olmeca’”, *Arqueología 3*, segunda época, p. 3.

PARADIS, Louise Iseut, 1990, “Revisión del fenómeno olmeca”, *Arqueología 3*, segunda época, pp. 33-40.

CLARK, John E., 1990, “Olmecas, olmequismo y olmequización en Mesoamérica”, *Arqueología 3*, segunda época, pp. 49-56.

LEE JR., Thomas A., 1990, “Un nuevo complejo de escultura en la planicie costera de Chiapas”, *Arqueología 3*, segunda época, pp. 57-66.

- LOVE, Michael W., 1990, "La Blanca y el Preclásico medio en la Costa del Pacífico", *Arqueología 3*, segunda época, pp. 67-76.
- GRAHAM, John A. y Larry BENSON, 1990, "Escultura olmeca y maya sobre canto en Abaj Takalik", *Arqueología 3*, segunda época, pp. 77-84.
- POHORILENKO, Anatole, 1990, "La estructura del sistema representacional olmeca", *Arqueología 3*, segunda época, pp. 85-90.
- PORTER, James B., 1990, "Las cabezas colosales olmecas como altares reesculpidos: 'mutilación', revolución y reesculpido", *Arqueología 3*, segunda época, pp. 91-97.
- PAILLÉS HERNÁNDEZ, María DE LA CRUZ y Rosalba NIETO CALLEJA, 1990, "Primeras expediciones a las ruinas de Palenque. Josef Antonio Calderón y Antonio Bernasconi", *Arqueología 4*, segunda época, pp. 97-128.
- GARCÍA CRUZ, Florentino, 1990 (noticia), "Balamkú: un sitio arqueológico maya en Campeche", *Arqueología 4*, segunda época, pp. 129-134.
- ROMERO RIVERA, María Eugenia, 1991, "Aspectos de la navegación maya. La costa de Quintana Roo", *Arqueología 5*, segunda época, pp. 93-106.
- OLIVÉ NEGRETE, Julio César, 1991, "Para la historia de la arqueología mexicana. El caso de Thompson", *Arqueología 5*, segunda época, pp. 119-128.
- MARTOS LÓPEZ, Luis Alberto, 1991 (noticia), "Tres nuevos pendientes de jade del tipo 'yelmo y babero'", *Arqueología 6*, segunda época, pp. 121-126.
- BENAVIDES CASTILLO, Antonio, 1991 (reseña), "The ancient Maya City of Sayil", *Middle American Research Institute* 60 (38 pag.), *Arqueología 6*, segunda época, pp. 127-128.
- MONTMOLLIN, Olivier de, 1992, "Patrones fronterizos de los reinos mayas del Clásico en los altos tributarios del río Grijalva", *Arqueología 7*, segunda época, pp. 57-67.
- MARTOS LÓPEZ, Luis Alberto, 1992, "El mural de la Casa Azul, Rancho Ina, Quintana Roo", *Arqueología 7*, segunda época, pp. 69-84.
- PORTER, James B., 1992, "Estelas celtiformes: un nuevo tipo de escultura olmeca y sus implicaciones para los epigrafistas", *Arqueología 8*, segunda época, pp. 3-13.
- JUSTESON, John y Terrence KAUFMAN, 1992, "Un desciframiento de la escritura jeroglífica epi-olmeca: métodos y resultados", *Arqueología 8*, segunda época, pp. 15-25.
- YERSHOVA, Galina, 1992, "Lírica maya de la antigüedad", *Arqueología 8*, segunda época, 1992, pp. 27-44.
- KNÓROZOV, Yuriv y Galina YERSHOVA, 1992, "Profecía del sacerdote", *Arqueología 8*, segunda época, pp. 45-54.
- KNÓROZOV, Yuriv y Galina YERSHOVA, 1992, "Sacerdotes astrónomos mayas", *Arqueología 8*, segunda época, pp. 55-61.
- YERSHOVA, Galina, 1992, "Textos triunfales mayas", *Arqueología 8*, segunda época, pp. 63-71.
- KELLEY, David H., 1992, "Yucatán y el imperio tolteca", *Arqueología 8*, segunda época, pp. 113-119.
- VILLALOBOS PÉREZ, Alejandro y Noemí CASTILLO TEJERO, 1992, "La restauración de monumentos arqueológicos. El caso del Adivino de Uxmal", *Arqueología 8*, segunda época, pp. 121-127.
- RIVERO TORRES, Sonia E., 1993, "Dos sitios preclásicos en la Selva Lacandona, Chiapas", *Arqueología 9-10*, segunda época, pp. 73-89.
- VALENTÍN, Norma, 1993, "Estudio de moluscos encontrados en contextos arqueológicos en Lacamtún y Lobol, Chiapas", *Arqueología 9-10*, segunda época, pp. 91-96.
- MALDONADO CÁRDENAS, Rubén y Edward B. KURJACK, 1993, "Reflexiones sobre las relaciones entre Chichén Itzá, sus vecinos peninsulares y Tula", *Arqueología 9-10*, segunda época, pp. 97-103.

- MONTÚFAR LÓPEZ, Aurora, 1994, "Estudio arqueobotánico de la Cueva 1, Corral de Piedra, San Cristóbal de las Casas, Chiapas", *Arqueología 11-12*, segunda época, pp. 65-70.
- MARTOS LÓPEZ, Luis Alberto, 1994, "Investigaciones en la Costa Oriental: Punta Venado y La Rosita, Quintana Roo", *Arqueología 11-12*, segunda época, pp. 71-93.
- PADILLA YEDRA, Judith, 1995, "Áreas culturales de la costa del Golfo durante el Posclásico", *Arqueología 13-14*, segunda época, pp. 5-15.
- MARTOS LÓPEZ, Luis Alberto, América MALBRÁN PORTO y Laura RODRÍGUEZ, 1996, "Análisis de objetos de concha de Rancho Ina, Quintana Roo", *Arqueología 16*, segunda época, pp. 69-80.
- GONZÁLEZ LAUCK, Rebecca B., 1997, "Acerca de pirámides de tierra y seres sobrenaturales: observaciones preliminares en torno al Edificio C-1, La Venta, Tabasco", *Arqueología 17*, segunda época, pp. 79-97.
- ŠPRAJC, Ivan, Florentino GARCÍA CRUZ y Heber OJEDA MAS, 1998, "Reconocimiento arqueológico en el sureste de Campeche", *Arqueología 18*, segunda época, pp. 29-49.
- CORTÉS DE BRASDEFER, Fernando, 1998, "Las esculturas estucadas de Chakanbakán", *Arqueología 18*, segunda época, pp. 51-60.
- TREJO, Silvia, 1998 (noticia de reunión), Mesas Redondas de Palenque, *Arqueología 18*, segunda época, pp. 166-169.
- TOVALÍN, Alejandro, Peter L. MATHEWS, Armando ANAYA y Adolfo VELÁZQUEZ DE LEÓN, 1998, "Estela 1 o de El Rey del sitio de Dos Caobas, Chiapas", *Arqueología 20*, segunda época, pp. 79-96.
- AYALA FALCÓN, Maricela, 1998 (reseña), Mathews, Peter Lawrence, *La escultura de Yaxchilán*, *Arqueología 20*, segunda época, pp. 155-157.
- MARTOS L., Luis Alberto, 1998 (reseña), Benavides Castillo, Antonio, *Edzná: una ciudad prehispánica de Campeche*, *Arqueología 20*, segunda época, pp. 157-159.
- RAMÍREZ CASTILLA, Gustavo A., 1998 (noticia), "Glifo maya en una representación huasteca de la deidad jaguar-pájaro-serpiente", *Arqueología 20*, segunda época, pp. 160-163.
- IZQUIERDO, Ana Luisa, 1998 (noticia de reunión), "IV Congreso Internacional de Mayistas", *Arqueología 20*, segunda época, pp. 166-167.
- NALDA, Enrique, Samuel TEJEDA, Adriana VELÁZQUEZ y Graciela ZARAZÚA, 1999, "Paleodietas en Dzibanché y Kohunlich: diferencias y tendencias preliminares", *Arqueología 21*, segunda época, pp. 35-44.
- GARZA, Mercedes de la, 1999 (reseña), Staines, Leticia *et al.*, *Bonampak, la pintura mural prehispánica en México*, *Arqueología 21*, segunda época, pp. 177-182.
- BLANCO PADILLA, Alicia, Raúl AZÚA y Bernardo RODRÍGUEZ GALICIA, 1999, "Colección arqueozoológica de perros del sitio Chac-Mool, Punta Pájaros, Quintana Roo", *Arqueología 22*, segunda época, pp. 89-106.
- TIESLER BLOS, Vera, 1999 (noticia de reunión), "Tercera Mesa Redonda de Palenque, nueva época, balance y perspectivas", *Arqueología 22*, segunda época, pp. 183-186.
- LIENDO STUARDO, Rodrigo y Felipe VEGA CORREA, 2000, "Técnicas agrícolas en el área de Palenque: inferencias para un estudio sobre la organización política de un señorío maya del Clásico", *Arqueología 23*, segunda época, pp. 3-25.
- CON, María José, 2000, "El juego de pelota en Coba, Quintana Roo", *Arqueología 23*, segunda época, pp. 27-50.
- NALDA, Enrique, 2000, "Algunas consideraciones sobre el desarrollo prehispánico de la Bahía de Chetumal", *Arqueología 23*, segunda época, pp. 51-60.
- MARTOS L., Luis Alberto, 2000, "El Pueblito: un asentamiento del Preclásico superior en la costa de Quintana Roo", *Arqueología 24*, segunda época, pp. 43-59.

CON, María José, 2000 (noticia), “Una moneda del siglo XVI en un templo posclásico en Xcaret, Quintana Roo”, *Arqueología* 24, segunda época, pp. 145-149.

ARIAS LÓPEZ, José Manuel y Rafael BURGOS VILLANUEVA, 2001, “Rancho Uaymitún: un sitio histórico en la costa norte de Yucatán”, *Arqueología* 25, segunda época, pp. 89-107.

BENAVIDES C., Antonio, 2001 (reseña), Michelet, Dominique, Pierre Becquelin y Marie-Charlotte Arnauld, *Mayas del Puuc, Arqueología de la región de Xculoc, Campeche*, *Arqueología* 25, segunda época, pp. 149-151.

STOCKER, Terrence, 2001, “Nexos iconográficos entre las columnas de Tula y los discos de oro de Chichén Itzá”, *Arqueología* 26, segunda época, pp. 71-87.

BENAVIDES C., Antonio, 2001 (reseña), Nondédéo, Philippe, *Evolution des sites mayas du Sud de l'État du Campeche (Mexique), sur la base de deux reconnaissances archéologiques complémentaires*, *Arqueología* 26, segunda época, pp. 150-153.

MALMSTROM, Vincent H., 2002, “La Chontalpa: ¿tierra de nadie o cuna de la civilización maya?”, *Arqueología* 27, segunda época, pp. 5-14.

RIVERO TORRES, Sonia, 2003 (noticia), “Cuatro vasos policromos de Lagartero, Chiapas”, *Arqueología* 29, segunda época, pp. 161-166.

MELGAR TÍSOC, Emiliano, 2003 (noticia de reunión), “Conferencias sobre la vida, muerte y resurrección maya en Londres”, *Arqueología* 29, segunda época, pp. 191-192.

MELGAR TÍSOC, Emiliano, 2003 (reseña), Martín, Simon y Nikolai Grube, *Crónica de los reyes y reinas mayas. La primera historia de las dinastías mayas*, *Arqueología* 29, segunda época, pp. 197-200.

MALMSTROM, Vincent H., 2003 (noticia), “13.0.0.0.0: una fecha maya carente de significado astronómico”, *Arqueología* 30, segunda época, pp. 145-149.

GARCÍA MOLL, Roberto, 2003, “Algo sobre papeles viejos de Palenque”, *Arqueología* 30, segunda época, pp. 27-36.

ARIAS LÓPEZ, José Manuel y Marcos Noé POOL CAB, 2003, “Un caso de osteofitosis en un grupo doméstico del Clásico tardío maya: ¿sedentarización o estrés físico?”, *Arqueología* 30, segunda época, pp. 37-50.

Mesoamérica septentrional

BRANIFF C., Beatriz, 1988, “A propósito del ulama en el norte de México”, *Arqueología* 3, pp. 47-94.

CASTILLO TEJERO, Noemí, 1988, “La Quemada, Zacatecas y su posible desarrollo urbano”, *Arqueología* 3, pp. 123-140.

JIMÉNEZ BETTS, Peter, 1989, “Perspectivas sobre la arqueología de Zacatecas”, *Arqueología* 5, pp. 7-50.

PÉREZ CAMPA, Mario A., 1989, “El jade y la turquesa en el México prehispánico según las fuentes históricas”, *Arqueología* 5, pp. 245-266.

BRANIFF C., Beatriz, 1989, “Oscilación de la frontera norte mesoamericana: un nuevo ensayo”, *Arqueología* 1, segunda época, pp. 99-114.

MOGUEL COS, Ma. Antonieta y Sergio Arturo SÁNCHEZ CORREA, 1989 (noticia). “‘El Cobre’, Guanajuato: una maqueta tallada en la roca”, *Arqueología* 2, segunda época, pp. 95-99.

METCALFE, Sara Elizabeth, Roy Bernard BROWN, Phillet E. HALES, Robert Alain PERROTT, F. M. STEININGER y Francis Alain STREET PERROTT, 1990, “Arqueología de cuencas lacustres. El impacto humano en Guanajuato y Michoacán”, *Arqueología* 4, segunda época, pp. 3-14.

PIJOAN AGUADÉ, Carmen María y Josefina MANSILLA LORY, 1990, “Prácticas rituales en el norte de Mesoamérica. Evidencia en Electra, Villa de Reyes, San Luis Potosí”, *Arqueología* 4, segunda época, pp. 87-96.

HERS, Marie-Areti, 1991, “Medio milenio después de la conquista. El estudio del pasado prehispánico”, *Arqueología* 5, segunda época, pp. 3-7.

- FAUGÈRE-KALFON, Brigitte, 1992, "Algunos aspectos del Clásico en el centro-norte de Michoacán", *Arqueología* 7, segunda época, pp. 39-50.
- NÁREZ ZAMORA, Jesús, 1993, "Las investigaciones arqueológicas en El Sabinito, municipio de Soto la Marina, Tamaulipas", *Arqueología* 9-10, segunda época, pp. 29-34.
- CASTELLÓN HUERTA, Blas Román, 1993, "Cerámica de la región Atotonilco-Arandas, Altos de Jalisco", *Arqueología* 9-10, segunda época, pp. 49-59.
- ÁLVAREZ, Tícul y Aurelio OCAÑA, 1994, "Identificación y análisis de restos animales procedentes de excavaciones arqueológicas en San Luis Potosí", *Arqueología* 11-12, segunda época, pp. 3-18.
- DARRAS, Véronique, 1996, "Economía de la obsidiana en Michoacán: modalidades de abastecimiento e implicaciones político-culturales", *Arqueología* 15, segunda época, pp. 41-54.
- MUÑOZ ESPINOZA, María Teresa y Oziel Ulises TALAVERA, 1996, "El juego de pelota. Testimonios en la Sierra Gorda del Querétaro septentrional", *Arqueología* 15, segunda época, pp. 91-102.
- BRANIFF C., Beatriz, 1996, "Los cuatro tiempos de la tradición Chupícuaro", *Arqueología* 16, segunda época, pp. 59-68.
- NIETO GAMINO, Luis Felipe, 1997, "Centro ceremonial Cañada de la Virgen, Guanajuato: arquitectura de la cultura híbrida Tolteca-Chichimeca", *Arqueología* 17, segunda época, pp. 99-110.
- PEREIRA, Grégory, 1998, "Costumbre funerarias y sociedad del Clásico tardío en la cuenca de Zacapu, Michoacán", *Arqueología* 18, segunda época, pp. 61-84.
- WILLIAMS, Eduardo, 1998 (noticia de reunión), Simposio sobre arqueología e historia del Bajío, *Arqueología* 18, segunda época, pp. 161-163.
- BRANIFF, Beatriz y Marie-Areti HERS, 1998, "Herencias chichimecas", *Arqueología* 19, segunda época, pp. 55-80.
- RODRÍGUEZ ALMAZÁN, Verónica J., 1998, "Las tumbas de tiro del occidente de México. Su distribución geográfica y sus formas arquitectónicas", *Arqueología* 19, segunda época, pp. 91-100.
- JUÁREZ COSSÍO, Daniel, 1999, "Exploraciones en San Juan el Alto, municipio de Pénjamo, Guanajuato", *Arqueología* 22, segunda época, pp. 41-68.
- JUÁREZ COSSÍO, Daniel e Ivan ŠPRAJC, 2001, "Observaciones para el estudio de alineaciones astronómicas y simbólicas en San Juan el Alto Plazuelas, Guanajuato", *Arqueología* 23, segunda época, pp. 15-33.
- MARTZ DE LA VEGA, Hans, Miguel PÉREZ NEGRETE, Jorge A. QUIROZ MORENO y Alberto HERRERA MUÑOZ, 2000, "Una punta acanalada en Jalpan de Serra, Querétaro", *Arqueología* 24, segunda época, pp. 3-17.
- MOUNTJOY, Joseph B., 2000, "El misterio del Mictlantecuhtli", *Arqueología* 24, segunda época, pp. 115-128.
- HERNÁNDEZ, Christine, 2001, "Una comparación entre la fase Perales en el noreste de Michoacán y la fase Lerma en Acámbaro, Guanajuato", *Arqueología* 25, segunda época, pp. 23-45.
- PULIDO MÉNDEZ, Salvador y Luis Alfonso GRAVE TIRADO, 2002, "De Pátzcuaro a Uruapan o de cómo nos topamos con lo tarasco", *Arqueología* 27, segunda época, pp. 41-52.
- VILLALOBOS ACOSTA, César, 2002 (reseña), Braniff, Beatriz (coord.), *La Gran Chichimeca. El lugar de las rocas secas*, *Arqueología* 27, segunda época, pp. 141-145.
- FAUGÈRE, Brigitte y Véronique DARRAS, 2002, "Las obras rupestres de Huarimio, Tierra Caliente de Michoacán", *Arqueología* 28, segunda época, pp. 21-48.

MEJÍA PÉREZ, Elizabeth, 2002, “La arquitectura en Toluquilla, Querétaro”, *Arqueología* 28, segunda época, pp. 75-91.

VALDOVINOS P., Víctor H., 2003, “Entierro en decúbito ventral flexionado en Balcón de Montezuma, Victoria, Tamaulipas”, *Arqueología* 29, segunda época, pp. 115-123.

GRAVE TIRADO, Luis Alfonso, 2003, “Patrón de asentamiento prehispánico en la región Tototame (el norte de Nayarit y el sur de Sinaloa)”, *Arqueología* 30, segunda época, pp. 5-26.

Centroamérica

DELGADILLO TORRES, Rosalba y Andrés SANTANA SANDOVAL, 1989, “Dos esculturas olmecoides en Tlaxcala”, *Arqueología* 1, segunda época, pp. 53-60.

FOWLER, William R., 1989, “Nuevas perspectivas sobre las migraciones de los pipiles y los nicaraos”, *Arqueología* 1, segunda época, pp. 89-98.

RODRIGUEZ-LOUBET, François, 1989, “La prehistoria en México y Centroamérica”, *Arqueología* 2, segunda época, pp. 3-18.

CLARK, John E., 1990, “Olmecas, olmequismo y olmequización en Mesoamérica”, *Arqueología* 3, segunda época, pp. 49-56.

LOVE, Michael W., 1990, “La Blanca y el Preclásico Medio en la Costa del Pacífico”, *Arqueología* 3, segunda época, pp. 67-76.

GRAHAM, John A. y Larry BENSON, 1990, “Escultura olmeca y maya sobre canto en Abaj Takalik”, *Arqueología* 3, segunda época, pp. 77-84.

POHORILENKO, Anatole, 1990, “La estructura del sistema representacional olmeca”, *Arqueología* 3, segunda época, pp. 85-90.

KNÓROZOV, Yuriv y Galina YERSHOVA, 1992, “Profecía del sacerdote”, *Arqueología* 8, segunda época, pp. 45-54.

KNÓROZOV, Yuriv y Galina YERSHOVA, 1992, “Sacerdotes astrónomos mayas”, *Arqueología* 8, segunda época, pp. 55-61.

YERSHOVA, Galina, 1992, “Textos triunfales mayas”, *Arqueología* 8, segunda época, pp. 63-71.

RIVERO TORRES, Sonia E., 1993, “Dos sitios preclásicos en la Selva Lacandona, Chiapas”, *Arqueología* 9-10, segunda época, pp. 73-89.

ŠPRAJC, Ivan, Florentino GARCÍA CRUZ y Heber OJEDA MAS, 1998, “Reconocimiento arqueológico en el sureste de Campeche”, *Arqueología* 18, segunda época, pp. 29-49.

CARPIO REZZIO, Edgar H. y Alfredo Román MORALES, 2000, “El Petrograbado de Monte Sión, Amatitlán, Guatemala”, *Arqueología* 24, segunda época, pp. 107-114.

Arqueología mundial

BRÜGGEMANN, Jürgen K., 1987 (reseña), Siemens, Alfred, 1987, “Oriented Fields in Central Veracruz”, *American Antiquity* 48, 1983, pp. 85-101; *Arqueología* 1, pp. 223-228.

BRÜGGEMANN, Jürgen K., 1988 (reseña), Kofi Agorsah, E., 1988, “Archaeological implications of traditional house construction among the nchumura of Northern Ghana”, *Current Anthropology* 26, 1985, pp. 103-115; *Arqueología* 2, pp. 235-241.

BRÜGGEMANN, Jürgen K., 1991 (entrevista), “Vida y arqueología en San Petersburgo”, *Arqueología* 5, segunda época, pp. 129-132.

BRÜGGEMANN, Jürgen K., 1996 (entrevista), “Entrevista a Colin Renfrew”, *Arqueología* 16, segunda época, pp. 113-119.

TRIVI DE MANDRI, Matilde E., Lidia S. BURRY y María C. LOMBARDO, 1996, “Palinología de un perfil fósil de la Patagonia argentina. Interpretación paleoambiental con base en análogos modernos”, *Arqueología* 15, segunda época, pp. 19-25.

MARTÍNEZ MURIEL, Alejandro, 1998 (noticia de reunión), “Desarrollo y perspectivas de la

arqueología europea”, *Arqueología 19*, segunda época, pp. 178-179.

DÍAZ-ANDREU, Margarita, 1998, “Nacionalismo y arqueología: del Viejo al Nuevo Mundo”, *Arqueología 20*, segunda época, pp. 115-138.

ROWLANDS, Michael, 1998, “Tendencias teóricas en la arqueología europea”, *Arqueología 20*, segunda época, pp. 139-153.

OLSEN, Bjornar, 1999, “¿El fin de la historia? Arqueología y museos en un mundo globalizado”, *Arqueología 21*, segunda época, pp. 119-136.

GRECO, Emanuele, 2000, “Etnografía y arqueología. La colonización griega en Italia Meridional”, *Arqueología 23*, segunda época, pp. 153-160.

FLANNERY, Kent V., 2002, “‘Había gigantes en aquellos días’ Richard Stockton MacNeish, 1918-2001”, *Arqueología 27*, segunda época, pp. 113-127.

Teoría, método y técnicas

BROWN J. y Roy BERNARD, 1988, “El poblamiento del Nuevo Mundo”, *Arqueología 2*, pp. 17-35.

MASTACHE F., Alba Guadalupe, 1988, “El trabajo de lapidaria en el estado de Guerrero, una artesanía actual inspirada en formas prehispánicas”, *Arqueología 2*, pp. 197-216.

FOURNIER, María de Lourdes y Patricia FOURNIER G., 1988, “Uso de la computadora en investigaciones arqueológicas a través de la aplicación de paquetes estadísticos”, *Arqueología 2*, pp. 117-128.

BRÜGGEMANN, Jürgen K., 1988 (reseña), Kofi Agorsah, E., 1988, “Archaeological implications of traditional house construction among the Northern Ghana”, *Current Anthropology 26*, 1985, pp. 103-115; *Arqueología 2*, pp. 235-241.

SNOW, David H., 1988, “Algunos probables efectos de cambios climáticos en las tierras bajas mayas”, *Arqueología 3*, pp. 155-178.

GONZÁLEZ-QUINTERO, Lauro, 1988, “Probables significados iconográficos de un textil mexicana”, *Arqueología 3*, pp. 207-224.

CASTILLO PEÑA, Patricia, 1988, “Algunos aspectos sobre la catalogación de los relieves de Tajín”, *Arqueología 3*, pp. 251-260.

BARBA PINGARRÓN, Luis Alberto, 1988, “Trabajos de prospección realizados en el sitio arqueológico La Venta, Tabasco”, *Arqueología 4*, pp. 167-218.

SPENCE, Michael W., 1989, “Excavaciones recientes en Tlailotlaca, el barrio oaxaqueño de Teotihuacan”, *Arqueología 5*, pp. 81-104.

FOWLER, William R., 1989, “Nuevas perspectivas sobre las migraciones de los pipiles y los nicaraos”, *Arqueología 1*, segunda época, pp. 89-98.

BRANIFF C., Beatriz, 1989, “Oscilación de la frontera norte mesoamericana: un nuevo ensayo”, *Arqueología 1*, segunda época, pp. 99-114.

AGRINIER, Pierre, 1989, “Mirador-Plumajillo, Chiapas y sus relaciones con cuatro sitios del horizonte olmeca en Veracruz, Chiapas y la costa de Guatemala”, *Arqueología 2*, segunda época, pp. 19-36.

JIMÉNEZ SALAS, Óscar H., 1990, “Geomorfología de la región de La Venta, Tabasco: un sistema fluvio-lagunar costero del Cuaternario”, *Arqueología 3*, segunda época, pp. 5-16.

PARADIS, Louise Iseut, 1990, “Revisión del fenómeno olmeca”, *Arqueología 3*, segunda época, pp. 33-40.

CLARK, John E., 1990, “Olmecas, olmequismo y olmequización en Mesoamérica”, *Arqueología 3*, segunda época, pp. 49-56.

POHORILENKO, Anatole, 1990, “La estructura del sistema representacional olmeca”, *Arqueología 3*, segunda época, pp. 85-90.

LORENZO, José Luis, 1990, “Sobre los orígenes americanos”, *Arqueología 4*, segunda época, pp. 15-24.

- HERS, Marie-Areti, 1991, "Medio milenio después de la conquista. El estudio del pasado prehispánico", *Arqueología* 5, segunda época, pp. 3-7.
- COBEAN, Robert H., 1991, "Principales yacimientos de obsidiana en el Altiplano Central", *Arqueología* 5, segunda época, pp. 9-31.
- ANGULO V., Jorge, 1991, "Trabajos de exploración y conservación en Tlatelolco. Notas antiguas y comentarios recientes. Temporada 1965-1966", *Arqueología* 6, segunda época, pp. 101-116.
- FRANCO VELÁZQUEZ, Francisca, Rubén CABRERA y Luis TORRES MONTES, 1992, "Los artefactos metálicos de Tzintzuntzan, Michoacán: su deterioro y tratamiento", *Arqueología* 7, segunda época, pp. 51-56.
- MONTMOLLIN, Olivier de, 1992, "Patrones fronterizos de los reinos mayas del Clásico en los altos tributarios del río Grijalva", *Arqueología* 7, segunda época, pp. 57-67.
- JUSTESON, John y Terrence KAUFMAN, 1992, "Un desciframiento de la escritura jeroglífica epi-olmeca: métodos y resultados", *Arqueología* 8, segunda época, pp. 15-25.
- YERSHOVA, Galina, 1992, "Lírica maya de la antigüedad", *Arqueología* 8, segunda época, 1992, pp. 27-44.
- KNÓROZOV, Yuriv y Galina YERSHOVA, 1992, "Profecía del sacerdote", *Arqueología* 8, segunda época, pp. 45-54.
- KNÓROZOV, Yuriv y Galina YERSHOVA, 1992, "Sacerdotes astrónomos mayas", *Arqueología* 8, segunda época, pp. 55-61.
- YERSHOVA, Galina, 1992, "Textos triunfales mayas", *Arqueología* 8, segunda época, pp. 63-71.
- VILLALOBOS PÉREZ, Alejandro y Noemí Castillo TEJERO, 1992, "La restauración de monumentos arqueológicos. El caso del Adivino de Uxmal", *Arqueología* 8, segunda época, pp. 121-127.
- CARREÓN, Emilie A., 1992 (reseña), Marcus, Joyce, *Mesoamerican Writing Systems: Propaganda, Myth and History in Four Ancient Civilizations*, *Arqueología* 8, segunda época, pp. 147-150.
- OLIVEROS, Arturo y Magdalena DE LOS RÍOS PAREDES, 1993, "La cronología de El Opeño, Michoacán: nuevos fechamientos por radio-carbono", *Arqueología* 9-10, segunda época, pp. 45-48.
- BRÜGGEMANN, Jürgen K., 1993, "El problema cronológico del Tajín", *Arqueología*, 9-10, segunda época, pp. 61-72.
- SUÁREZ CRUZ, Sergio, 1995, "La cerámica Lisa cholulteca", *Arqueología* 13-14, segunda época, pp. 109-120.
- SCHMIDT SCHOENBERG, Paul, 1995 (noticia), "El uso de la microcomputadora en el análisis de materiales arqueológicos", *Arqueología* 13-14, segunda época, pp. 129-135.
- HORTOLÀ, Policarp, 1996, "Teoría y crítica de la racemización de aminoácidos como método aplicado a la datación de materiales paleontológicos, bioarqueológicos y antropológicos", *Arqueología* 15, segunda época, pp. 3-18.
- BRÜGGEMANN, Jürgen K., 1996 (entrevista), "Entrevista a Colin Renfrew", *Arqueología* 16, segunda época, pp. 113-119.
- FERNÁNDEZ MENDIOLA, Sara E. y Leticia JIMÉNEZ HERNÁNDEZ, 1998, "Restauración de la ofrenda cerámica teotihuacana", *Arqueología* 18, segunda época, pp. 23-28.
- WEITLANER JOHNSON, Irmgard, 1998, "Un *xicolli* miniatura de la curva de Atzcala, Guerrero", *Arqueología* 18, segunda época, pp. 139-150.
- MONJARÁS-RUIZ, Jesús, 1998 (reseña), Carrasco, Pedro, *Estructura político-territorial del imperio tenochca*, *Arqueología* 18, segunda época, pp. 156-159.
- RENFREW, Colin, 1998, "La arqueología y el ADN", *Arqueología* 19, segunda época, pp. 3-23.

- MÓNACO, Emanuela, 1998, "Quetzalcóatl de Tollan", *Arqueología 19*, segunda época, pp. 119-155.
- SORENSEN, M. L. S., 1998, "Arqueología del género en la arqueología europea: reflexiones y propuestas", *Arqueología 19*, segunda época, pp. 157-172.
- DÍAZ-ANDREU, Margarita, 1998, "Nacionalismo y arqueología: del Viejo al Nuevo Mundo", *Arqueología 20*, segunda época, pp. 115-138.
- ROWLANDS, Michael, 1998, "Tendencias teóricas en la arqueología europea", *Arqueología 20*, segunda época, pp. 139-153.
- NALDA, Enrique, Samuel TEJEDA, Adriana VELÁZQUEZ y Graciela ZARAZÚA, 1999, "Paleodieta en Dzibanché y Kahunlich: diferencias y tendencias preliminares", *Arqueología 21*, segunda época, pp. 35-44.
- ORTEGA RAMÍREZ, José, 1999, "El radar de penetración terrestre (georadar): una herramienta para la prospección arqueológica", *Arqueología 21*, segunda época, pp. 99-107.
- OLSEN, Bjornar, 1999, "¿El fin de la historia? Arqueología y museos en un mundo globalizado", *Arqueología 21*, segunda época, pp. 119-136.
- SANTILLÁN TORRES, José Luis, 2000, "El ADN antiguo y sus aplicaciones", *Arqueología 23*, segunda época, pp. 145-152.
- GRECO, Emanuele, 2000, "Etnografía y arqueología. La colonización griega en Italia Meridional", *Arqueología 23*, segunda época, pp. 153-160.
- NALDA, Enrique, 2001, "El INAH, la arqueología y la comunidad", *Arqueología 26*, segunda época, pp. 127-138.
- ELIZALDE RODARTE, Sandra V. y Carlos MANDUJANO ÁLVAREZ, 2002, "Estudio funcional de raspadores de obsidiana: el caso del señorío de Metztlán, Hidalgo", *Arqueología 28*, segunda época, pp. 105-120.
- STOCKER, Terry y Kate HOWE, 2003, "Reconsideración del elemento trilobulado en Mesoamérica: examen de los datos, interpretaciones sobre su continuidad y sugerencias para investigaciones futuras", *Arqueología 30*, segunda época, pp. 88-116.
- VEGA DORIA, Socorro de la y Miguel A. BALCÁZAR M., 2003, "La interpretación semiótica aplicada al estudio de la cerámica", *Arqueología 30*, segunda época, pp. 117-130.
- Políticas de investigación, de protección del patrimonio y legislación arqueológica**
- BRANIFF C., Beatriz, 1988 (discurso), "Premios anuales del INAH", *Arqueología 2*, pp. 229-233.
- S.a., 1988 (nota), "Proyectos arqueológicos en curso", *Arqueología 3*, pp. 261-268.
- S.a., 1988 (nota), "Proyectos arqueológicos en curso", *Arqueología 4*, pp. 269-277.
- S.a., 1989 (nota), "Proyectos arqueológicos en curso", *Arqueología 5*, pp. 267-273.
- HERS, Marie-Areti, 1991, "Medio milenio después de la conquista. El estudio del pasado prehispánico", *Arqueología 5*, segunda época, pp. 3-7.
- NAVARRETE, Carlos, 1991, "Cuicuilco y la arqueología del Pedregal. Crónica de un desperdicio", *Arqueología 5*, segunda época, pp. 69-84.
- OLIVÉ NEGRETE, Julio César, 1991, "Para la historia de la arqueología mexicana. El caso de Thompson", *Arqueología 5*, segunda época, pp. 119-128.
- OLIVÉ NEGRETE, Julio César, 1992, "Legislación sobre arqueología subacuática", *Arqueología 8*, segunda época, pp. 137-145.
- LÓPEZ WARIO, Luis Alberto, 1994, "De los fragmentos urbanos", *Arqueología 11-12*, segunda época, pp. 111-117.

- SANDERS, William T., 1997, "El final de la gran aventura: el ocaso de un recurso cultural", *Arqueología 17*, segunda época, pp. 3- 20.
- PARSONS, Jeffrey R., 1997, "Reflexiones sobre la conservación de colecciones arqueológicas", *Arqueología 17*, segunda época, pp. 21-33.
- DÍAZ-ANDREU, Margarita, 1998, "Nacionalismo y arqueología: del Viejo al Nuevo Mundo", *Arqueología 20*, segunda época, pp. 115-138.
- OLSEN, Bjornar, 1999, "¿El fin de la historia? Arqueología y museos en un mundo globalizado", *Arqueología 21*, segunda época, pp. 119-136.
- MORELOS GARCÍA, Noel, 2000, "Visita a las Excavaciones de 1917 de Manuel Gamio en Teotihuacan", *Arqueología 23*, segunda época, pp. 127-143.
- NAVARRETE CÁCERES, Carlos, 2001, "Acerca de la gran Ceramoteca que la Arqueología mexicana se merece", *Arqueología 25*, segunda época, pp. 121-127.
- NALDA, Enrique, 2001, "El INAH, la arqueología y la comunidad", *Arqueología 26*, segunda época, pp. 127-138.
- GARCÍA-BÁRCENA, Joaquín, 2002 (nota), "Pepe Ramírez y el Archivo Técnico de Arqueología", *Arqueología 28*, segunda época, pp. 140-141.
- ROBLES, Nelly, 2003 (noticia de reunión científica), "Inauguración del Centro de Documentación e Investigación sobre el Manejo de Sitios Arqueológicos del Patrimonio Mundial", *Arqueología 30*, segunda época, pp. 150-151.
- AVILEZ, María Rosa, 2003, "La responsabilidad con los materiales arqueológicos y su destino final", *Arqueología 30*, segunda época, pp. 131-139.
- Arqueología histórica de México**
- FOURNIER, Patricia, 1987, "Loza fina mexicana del siglo XIX en el ex Convento de San Jerónimo", *Arqueología 1*, pp. 181-194.
- CASSIANO V., Gianfranco, 1988, "Observaciones sobre la función de las tablas en la historia de Baja California", *Arqueología 2*, pp. 179-196.
- FOURNIER, María de Lourdes y Patricia FOURNIER G., 1988, "Uso de la computadora en investigaciones arqueológicas a través de la aplicación de paquetes estadísticos", *Arqueología 2*, pp. 117-128.
- CABRERA CASTRO, Rubén, 1988, "Horno cerámico posteotihuacano en el Palacio de Atetelco", *Arqueología 4*, pp. 47-75.
- PÉREZ-CASTRO LIRA, Guillermo, 1988, "Comentarios sobre algunas instituciones religiosas de la Nueva España", *Arqueología 4*, pp. 257-268.
- PÉREZ-CASTRO LIRA, Guillermo, Pedro Francisco SÁNCHEZ NAVA, Ma. ESTÉFAN, Judith PADILLA y Yedra y Antonio GUDIÑO GARFIAS, 1989, "El Cuauhxicalli de Moctezuma I", *Arqueología 5*, pp. 131-151.
- PÉREZ-CASTRO LIRA, Guillermo, 1989, "Noticias sobre arqueología histórica", *Arqueología 5*, pp. 211-216.
- HERNÁNDEZ ARANDA, Judith, 1989, "Excavaciones recientes en la Villa Rica de la Veracruz", *Arqueología 5*, pp. 217-244.
- MARTOS LÓPEZ, Luis Alberto y Salvador PULIDO MÉNDEZ, 1989, "Un juego de pelota en la ciudad de México", *Arqueología 1*, segunda época, pp. 81-88.
- CARBALLAL STAEDTLER, Margarita y María FLORES HERNÁNDEZ, 1989, "Las calzadas prehispánicas de la Isla de México. Algunas consideraciones acerca de sus funciones", *Arqueología 1*, segunda época, pp. 71-80.
- PÉREZ-CASTRO LIRA, Guillermo, Agustín CARVAJAL SOLÍS y Carlos JIMÉNEZ HIDALGO, 1989 (noticia), "Una escultura mexicana en la Antigua Casa de la Imprenta, en las calles de Moneda y Lic. Verdad. Centro Histórico de la ciudad de México", *Arqueología 2*, segunda época, pp. 89-93.

- PAILLÉS HERNÁNDEZ, María de la Cruz y Rosalba NIETO CALLEJA, 1990, "Primeras expediciones a las ruinas de Palenque. Josef Antonio Calderón y Antonio Bernasconi", *Arqueología 4*, segunda época, pp. 97-128.
- CORTÉS HERNÁNDEZ, Jaime, 1990 (noticia), "Entierros de conquistadores en la Villa Rica de la Veracruz", *Arqueología 4*, segunda época, pp. 135-142.
- ANGULO V., Jorge, 1991, "Trabajos de exploración y conservación en Tlatelolco. Notas antiguas y comentarios recientes. Temporada 1965-1966", *Arqueología 6*, segunda época, pp. 101-116.
- CONTRERAS MARTÍNEZ, José Eduardo, 1991 (noticia), "El Códice de Ocoteculco", *Arqueología 6*, segunda época, pp. 117-120.
- CARBALLAL STAEDTLER, Margarita, María FLORES HERNÁNDEZ, María del Carmen LECHUGA GARCÍA, Tomás VILLA CÓRDOVA y Francisco RIVAS CASTRO, 1992 (noticia), "Descubrimiento de tres dinteles de madera en SRE- Tlatelolco. Nuevo Edificio", *Arqueología 7*, segunda época, pp. 119-127.
- YERSHOVA, Galina, 1992, "Lírica maya de la antigüedad", *Arqueología 8*, segunda época, pp. 27-44.
- GUEVARA SÁNCHEZ, Arturo, 1992, "Las ocupaciones del inmueble de Guatemala núm. 90", *Arqueología 8*, segunda época, pp. 129-136.
- CARBALLAL STAEDTLER, Margarita y María FLORES HERNÁNDEZ, 1994, "Los derechos de agua de Tlatelolco durante los siglos XV y XVI: su límite oriente", *Arqueología 11-12*, segunda época, pp. 97-109.
- CORONA PAREDES, Octavio R., María PÉREZ SANTILLÁN y Luis Carlos HERNÁNDEZ A., 1994, "Estructura prehispánica en el segundo Patio Mariano del Palacio Nacional", *Arqueología 11-12*, segunda época, pp. 123-132.
- PULIDO MÉNDEZ, Salvador, 1994, "Arqueología del Eje Central Lázaro Cárdenas de la Ciudad de México", *Arqueología 11-12*, segunda época, pp. 133-138.
- GUEVARA SÁNCHEZ, Antonio, 1994 (noticia), "Un vestigio de la época colonial", *Arqueología 11-12*, segunda época, pp. 139-143.
- HERNÁNDEZ ARANDA, Judith, 1995, "Cerámica de Zempoala, Veracruz", *Arqueología 13-14*, segunda época, pp. 93-101.
- HERNÁNDEZ ARANDA, Judith, 1996, "Las Atarazanas de Veracruz como almacenes de marina", *Arqueología 15*, segunda época, pp. 103-110.
- BÁEZ MOLGADO, Socorro, Jazmín CHERNA ARGÜELLES, Luis Alberto LÓPEZ WARIO y Abigail MEZA PEÑALOSA, 1996 (noticia), "Una muerte violenta en el Virreinato", *Arqueología 15*, segunda época, pp. 111-114.
- GONZÁLEZ, Carlos Javier, 1996, "Investigaciones arqueológicas en 'El Japón': sitio chinampero en Xochimilco", *Arqueología 16*, segunda época, pp. 81-93.
- CORONA M. Eduardo, 1996, "'El Japón', Xochimilco: análisis arqueozoológico de un sitio en la época de la Conquista", *Arqueología 16*, segunda época, pp. 95-107.
- MOORE, Jerry D. y Janine GASCO, 1997, "Investigaciones arqueológicas en el norte de Baja California: San Quintín-El Rosario", *Arqueología 17*, segunda época, pp. 35-48.
- GETINO GRANADOS, Fernando y Agustín ORTIZ BUTRÓN, 1998 "La actividad ritual a nivel de barrio: el *momoztli* de Palmas y Venustiano Carranza", *Arqueología 18*, segunda época, pp. 119-138.
- MONTÚFAR LÓPEZ, Aurora y Norma VALENTÍN MALDONADO, 1998, "Estudio arqueobiológico de los sedimentos del subsuelo en el edificio Real Seminario de Minas, 1772, México, D.F.", *Arqueología 20*, segunda época, pp. 97-113.
- MONTÚFAR LÓPEZ, Aurora, 1999 (noticia), "Estudio botánico de sedimentos arqueológicos, Correo Mayor 11, México D. F.", *Arqueología 21*, segunda época, pp. 144-148.

- CORONA-M., Eduardo, 1999, "El uso de las fuentes históricas en arqueozoología. El caso de la identificación de aves", *Arqueología 22*, segunda época, pp. 125-136.
- HERNÁNDEZ PONS, Elsa, 2000, "Arqueología histórica en México: su situación actual", *Arqueología 23*, segunda época, pp. 103-126.
- CON, María José, 2000 (noticia), "Una moneda del siglo XVI en un templo posclásico en Xcaret, Quintana Roo", *Arqueología 24*, segunda época, pp. 145-149.
- SERRA PUCHE, Mari Carmen, J. Carlos LAZCANO Arce y J. Samuel HERNÁNDEZ, 2000 (noticia), "¿Hornos para la producción de mezcal en un sitio del Formativo de Tlaxcala?", *Arqueología 24*, segunda época, pp. 149-157.
- ARIAS LÓPEZ, José Manuel y Rafael BURGOS VILLANUEVA, 2001 "Rancho Uaymitún: un sitio histórico en la costa norte de Yucatán", *Arqueología 25*, segunda época, pp. 89-107.
- CORONA-M., Eduardo, 2001, "La relación hombre-ave en el siglo XVI. Crónicas y arqueozoología en el centro de México", *Arqueología 25*, segunda época, pp. 109-120.
- SÁNCHEZ VÁZQUEZ, María de Jesús y Alberto MENA CRUZ, 2001 "Elementos arquitectónicos en el sur de Tlatelolco", *Arqueología 26*, segunda época, pp. 101-111.
- MORENO CABRERA, María de la Luz, Manuel Alberto TORRES GARCÍA y Susana LAM GARCÍA, 2001, "Primer observatorio astronómico y meteorológico nacional de la ciudad de México. Historia y arqueología", *Arqueología 26*, segunda época, pp. 113-126.
- SÁNCHEZ VÁZQUEZ, María de Jesús y Alberto MENA CRUZ, 2001 (noticia), "El camino al tianguis de Tlatelolco, en la isla de México", *Arqueología 26*, segunda época, pp. 139-143.
- SÁNCHEZ VÁZQUEZ, Ma. de Jesús y Alberto MENA CRUZ, 2002, "El Canal de Lerdo-Acequia de los toltecas y la Calzada de Tacuba", *Arqueología 27*, segunda época, pp. 53-61.
- CASTILLO TEJERO, Noemí, 2002, "Cartografía de sitios mencionados en fuentes históricas del área del Valle de Tehuacan, Puebla", *Arqueología 27*, segunda época, pp. 64-72.
- MÉNDEZ MARTÍNEZ, Enrique, 2002, "El señorío de Tepexic de la Seda después de la conquista española", *Arqueología 27*, segunda época, pp. 89-101.
- MORENO CABRERA, María de la Luz, Susana LAM GARCÍA y Manuel Alberto TORRES GARCÍA, 2002, "Muerte de fray Antonio Margil de Jesús. 'La misma nada'", *Arqueología 27*, segunda época, pp. 103-111.
- SÁNCHEZ VÁZQUEZ, Ma. de Jesús y Alberto MENA CRUZ, 2002, "El camposanto de San Andrés", *Arqueología 28*, segunda época, pp. 121-129.
- RIVAS CASTRO, Francisco, 2003, "Cartografía antigua y sitios arqueológicos en la región de Los Reyes Metzontla, sureste de Puebla", *Arqueología 29*, segunda época, pp. 141-155.
- GARCÍA MOLL, Roberto, 2003, "Algo sobre papeles viejos de Palenque", *Arqueología 30*, segunda época, pp. 27-36.

Arqueología etnográfica

- MASTACHE F., Alba Guadalupe, 1988, "El trabajo de lapidaria en el estado de Guerrero, una artesanía actual inspirada en formas prehispánicas", *Arqueología 2*, pp. 197-116.
- BRÜGGEMANN, Jürgen K., 1988 (reseña), Kofi Agorsah, E., 1988, "Archaeological implications of traditional house construction among nchumura of the Northern Ghana", *Current Anthropology 26*, 1985, pp. 103-115; *Arqueología 2*, pp. 235-241.
- LEE JR., Thomas A. y John E. CLARK, 1988, "Oro, tela y xute: investigaciones arqueológicas en la región Camcum, colonia Las Delicias, Chiapas", *Arqueología 4*, pp. 7-46.
- PARSONS, Jeffrey R., 1989, "Una etnografía arqueológica de la producción de sal en Nexquipayac, Estado de México", *Arqueología 2*, segunda época, pp. 69-80.

SÁNCHEZ VÁZQUEZ, Ma. de Jesús, 1989, “La producción de sal en un sitio del Postclásico tardío”, *Arqueología 2*, segunda época, pp. 81-87.

ROBLES GARCÍA, Nelly M., 1992, “La extracción y talla de cantera en Mitla, Oaxaca. Tecnología para la arquitectura monumental”, *Arqueología 7*, segunda época, pp. 85-112.

GRECO, Emanuele, 2000, “Etnografía y Arqueología. La dominación griega en Italia Meridional”, *Arqueología 23*, segunda época, pp. 153-160.

SÁNCHEZ VÁZQUEZ, Ma. de Jesús, 2003 (reseña), Parsons, Jeffrey R., 2001, *The Last Saltmakers of Nexquipayac, México. An Archaeological Ethnography*, *Arqueología 30*, segunda época, pp. 168-172.

Bioarqueología

CABRERA C., Rubén, George COWGILL, Saburo SUGIYAMA y Carlos SERRANO, 1989, “El Proyecto Templo de Quetzalcóatl”, *Arqueología 5*, pp. 51-79.

PIJOAN AGUADÉ, Carmen María y Josefina MANSILLA LORY, 1990, “Prácticas rituales en el norte de Mesoamérica. Evidencia en Electra, Villa de Reyes, San Luis Potosí”, *Arqueología 4*, segunda época, pp. 87-96.

SERRANO SÁNCHEZ, Carlos, Martha PIMIENTA MERLÍN y Alfonso GALLARDO VELÁZQUEZ, 1991, “Los entierros del Templo de Quetzalcóatl. Patrón de distribución por edad y sexo”, *Arqueología 6*, segunda época, pp. 53-67.

JARQUÍN PACHECO, Ana María y Enrique MARTÍNEZ VARGAS, 1991, “Sacrificio de niños. Una ofrenda a la deidad de la lluvia en Teotihuacan”, *Arqueología 6*, segunda época, pp. 69-84.

NALDA, Enrique, Samuel TEJEDA, Adriana VELÁZQUEZ y Graciela ZARAZÚA, 1999, “Paleodieta en Dzibanché y Kohunlich: diferencias y tendencias preliminares”, *Arqueología 21*, segunda época, pp. 35-44.

ACOSTA NIEVA, Rosario, 2000, “La Tumba B del sitio Caseta, Jalisco: una visión

arqueoantropológica”, *Arqueología 23*, segunda época, pp. 61-77.

SANTILLÁN TORRES, José Luis, 2000, “El ADN antiguo y sus aplicaciones”, *Arqueología 23*, segunda época, pp. 145-152.

ARIAS LÓPEZ, José Manuel y Rafael BURGOS VILLANUEVA, 2001, “Rancho Uaymitún: un sitio histórico en la costa norte de Yucatán”, *Arqueología 25*, segunda época, pp. 89-107.

GONZÁLEZ MIRANDA, Luis Alfonso y María Elena SALAS CUESTA, 2001, “Evidencias de sacrificio humano en Teotihuacan”, *Arqueología 26*, segunda época, pp. 35-47.

ORTIZ PEDRAZA, José Francisco, 2002 (reseña), Talavera, Jorge, Juan Martín Rojas y Enrique García, *Modificaciones culturales en los restos óseos de Cantona, Puebla. Un análisis bioarqueológico*, *Arqueología 27*, segunda época, pp. 139-141.

CARVAJAL CORREA, María del Carmen y Luis Alfonso GONZÁLEZ MIRANDA, 2003, “Cerro de los Magueyes: un centro funerario para matlatzincas y mexicas durante el Posclásico tardío”, *Arqueología 29*, segunda época, pp. 65-114.

VALDOVINOS P., Víctor H., 2003, “Entierro en decúbito ventral flexionado en Balcón de Montezuma, Victoria, Tamaulipas”, *Arqueología 29*, segunda época, pp. 115-123.

WHITE, Christine D., Michael W. SPENCE, Fred J. LONGSTAFFE y Kim R. LAW, 2003 (noticia), “Análisis del isótopo de oxígeno del Entierro 2.A, Pirámide de la Luna, Teotihuacan”, *Arqueología 29*, segunda época, pp. 174-175.

ARIAS LÓPEZ, José Manuel y Marcos Noé POOL CAB, 2003, “Un caso de osteofitosis en un grupo doméstico del Clásico tardío maya: ¿sedentarización o estrés físico?”, *Arqueología 30*, segunda época, pp. 37-50.

Ambiente actual y Paleoambiente

PASTRANA C., Alejandro, 1987, “Datos geomorfológicos de la cuenca lacustre Zacoalco-Sayula, Jalisco”, *Arqueología 1*, pp. 195-222.

- BRÜGGEMANN, Jürgen K., 1987 (reseña), Siemens, Alfred, 1987, "Oriented Fields in Central Veracruz", *American Antiquity* 48, 1983, pp. 85-101; *Arqueología* 1, pp. 223-228.
- SNOW, David H., 1988, "Algunos probables efectos de cambios climáticos en las tierras bajas mayas", *Arqueología* 3, pp. 155-178.
- CARRAMIÑANA A., Elena, 1988, "Informe preliminar sobre la ofrenda zoológica dedicada a Coyolxauhqui", *Arqueología* 3, pp. 225-250.
- ÁLVAREZ DEL TORO, Miguel, 1988, "Estudio faunístico de la zona arqueológica de Bonampak y sus alrededores", *Arqueología* 4, pp. 239-255.
- JIMÉNEZ SALAS, Óscar H., 1990, "Geomorfología de la región de La Venta, Tabasco: un sistema fluvio-lagunar costero del Cuaternario", *Arqueología* 3, segunda época, pp. 5-16.
- METCALFE, Sara Elizabeth, Roy Bernard BROWN, Phillet E. HALES, Robert Elaine PERROTT, F. M. STEININGER y Francis Elaine STREET PERROTT, 1990, "Arqueología de cuencas lacustres. El impacto humano en Guanajuato y Michoacán", *Arqueología* 4, segunda época, pp. 3-14.
- LORENZO, José Luis, 1990, "Sobre los orígenes americanos", *Arqueología* 4, segunda época, pp. 15-24.
- PEARSON, David y Fernando SÁNCHEZ MARTÍNEZ, 1990, "Casas-acantilado en Chihuahua. Nueva evidencia en la Sierra Madre Occidental", *Arqueología* 4, segunda época, pp. 41-58.
- STARK, Barbara L. y Pamela SHOWALTER, 1990, "Reconocimiento en La Mixtequilla sur-central de Veracruz", *Arqueología* 4, segunda época, pp. 67-86.
- SÁNCHEZ MARTÍNEZ, Fernando y Jesús Ignacio MORA ECHEVERRÍA, 1992, "Análisis de materiales botánico-arqueológicos de la Cueva Santa Marta, Baja California Sur, México", *Arqueología* 7, segunda época, pp. 3-8.
- VALENTÍN MALDONADO, Norma, 1992, "Análisis del material arqueozoológico procedente de San Luis La Loma, Guerrero, México", *Arqueología* 7, segunda época, pp. 29-38.
- DÍAZ-PARDO, Edmundo y Julieta BARRAGÁN SEVERO, 1993, "Peces asociados a una excavación arqueológica en Sonora", *Arqueología* 9-10, segunda época, pp. 17-28.
- VALENTÍN, Norma, 1993, "Estudio de moluscos encontrados en contextos arqueológicos en Lacamtún y Lobol, Chiapas", *Arqueología* 9-10, segunda época, pp. 91-96.
- ÁLVAREZ, Ticul y Aurelio OCAÑA, 1994, "Identificación y análisis de restos animales procedentes de excavaciones arqueológicas en San Luis Potosí", *Arqueología* 11-12, segunda época, pp. 3-18.
- SUGIURA, Yoko, Antonio FLORES, Beatriz LUDLOW, Francisco VALADEZ, Michèle GOLD y Jean-Michel MAILLOL, 1994, "El agua, la tierra, el bosque y el hombre en el Alto Lerma: un estudio multidisciplinario", *Arqueología* 11-12, segunda época, pp. 29-45.
- MONTÚFAR LÓPEZ, Aurora, 1994, "Estudio arqueobotánico de la Cueva 1, Corral de Piedra, San Cristóbal de las Casas, Chiapas", *Arqueología* 11-12, segunda época, pp. 65-70.
- TRIVI DE MANDRI, Matilde E., Lidia S. BURRY y María C. LOMBARDO, 1996, "Palinología de un perfil fósil de la Patagonia argentina. Interpretación paleoambiental con base en análogos modernos", *Arqueología* 15, segunda época, pp. 19-25.
- CORONA M. Eduardo, 1996, "'El Japón', Xochimilco: análisis arqueozoológico de un sitio en la época de la Conquista", *Arqueología* 16, segunda época, pp. 95-107.
- ARROYO-CABRALES, Joaquín, 1997, "Análisis de los restos de vertebrados terrestres, Machomoncobe 1, Huatabampo, Sonora, México", *Arqueología* 17, segunda época, pp. 63-77.
- PASTRANA, Alejandro, 1998, "Nuevos datos acerca de la estratigrafía de Cuicuilco", *Arqueología* 18, segunda época, pp. 3-16.
- SÁNCHEZ MARTÍNEZ, Fernando, José Luis ALVARADO y Luis MORETT ALATORRE, 1998 "Las cuevas del Gallo y de la Chagüera. Inventario

arqueobotánico e inferencias”, *Arqueología 19*, segunda época, pp. 81-89.

MONTÚFAR LÓPEZ, Aurora A., 1998 (noticia), “Estudio botánico de un basurero colonial en el Templo Mayor, ciudad de México”, *Arqueología 19*, segunda época, pp. 173-177.

MONTÚFAR LÓPEZ, Aurora y Norma VALENTÍN MALDONADO, 1998, “Estudio arqueobiológico de los sedimentos del subsuelo en el edificio Real Seminario de Minas, 1772, México, D.F.”, *Arqueología 20*, segunda época, pp. 97-113.

CORONA-M., Eduardo, Jorge Alberto QUIROZ M., Elizabeth JIMÉNEZ GARCÍA y María Teresa MONTES GUERRERO, 1999, “Rescate de un mastodonte en San Juan Unión, municipio de Taxco de Alarcón, Guerrero”, *Arqueología 21*, segunda época, pp. 5-10.

MONTÚFAR LÓPEZ, Aurora, 1999 (noticia), “Estudio botánico de sedimentos arqueológicos, Correo Mayor 11, México D. F.”, *Arqueología 21*, segunda época, pp. 144-148.

CARVAJAL CORREA, María del Carmen, Luis Alfonso GONZÁLEZ MIRANDA y Óscar J. POLACO, 1999, “Hallazgo de un mamut en Toluca, Estado de México”, *Arqueología 21*, segunda época, pp. 11-18.

BLANCO PADILLA, Alicia, Raúl AZÚA y Bernardo RODRÍGUEZ GALICIA, 1999, “Colección arqueozoológica de perros del sitio Chac-Mool, Punta Pájaros, Quintana Roo”, *Arqueología 22*, segunda época, pp. 89-106.

VALENTÍN, Norma, 1999, “Los restos de serpientes de la Ofrenda R del Templo Mayor de Tenochtitlan”, *Arqueología 22*, segunda época, pp. 107-114.

GUZMÁN, Ana Fabiola y Óscar J. POLACO, 1999, “La Ofrenda 23 del Templo Mayor de Tenochtitlan vista a través de los restos de peces”, *Arqueología 22*, segunda época, pp. 115-124.

CORONA-M., Eduardo, 1999, “El uso de las fuentes históricas en arqueozoología. El caso de la identificación de aves”, *Arqueología 22*, segunda época, pp. 125-136.

MONTÚFAR LÓPEZ, Aurora, 2000(noticia), “Estudio arqueobotánico de sedimentos de la Cueva del Indio, Durango, Durango”, *Arqueología 23*, segunda época, pp. 173-182.

MONTÚFAR LÓPEZ, Aurora y Mey ARIAS VÁZQUEZ, 2000, “Arqueobotánica de algunas cuevas con pintura rupestre, Sierra de San Francisco. Proyecto Especial B.C.S.”, *Arqueología 24*, segunda época, pp. 19-28.

CORONA-M., Eduardo, 2001, “La relación hombre-ave en el siglo XVI. Crónicas y arqueozoología en el centro de México”, *Arqueología 25*, segunda época, pp. 109-120.

MONTÚFAR LÓPEZ, Aurora y María Teresa GARCÍA GARCÍA, 2001 “Arqueobotánica de El Tetzcotzinco”, *Arqueología 25*, segunda época, pp. 129-139.

ÁLVAREZ PALMA, Ana María, 2001, “Ciclos productivos y patrón de asentamiento en un sitio Huatabampo, del sur de Sonora”, *Arqueología 26*, segunda época, pp. 89-100.

GUZMÁN, Ana Fabiola y Óscar J. Polaco, 2002, “Los peces del sitio arqueológico Altamirano, Veracruz”, *Arqueología 27*, segunda época, pp. 15-29.

Pintura rupestre y petroglifos

RUIZ GORDILLO, Omar, 1989, “Pintura rupestre en la región de Cuauhtochco, Veracruz”, *Arqueología 1*, segunda época, pp. 3-12.

VILLELA F., Samuel L., 1989, “Nuevo testimonio rupestre olmeca en el oriente de Guerrero”, *Arqueología 2*, segunda época, pp. 37-48.

VIÑAS, Ramón y Enrique HAMBLETÓN, 1991, “Los grandes murales de Baja California Sur. Las cuevas de La Boca de San Julio I y Las Flechas”, *Arqueología 5*, segunda época, pp. 33-44.

GUEVARA SÁNCHEZ, Arturo, 1999, “Atavíos identificables en el arte rupestre del norte-centro”, *Arqueología 22*, segunda época, pp. 137-156.

MONTÚFAR LÓPEZ, Aurora y Mey ARIAS VÁZQUEZ, 2000, "Arqueobotánica de algunas cuevas con pintura rupestre, Sierra de San Francisco. Proyecto Especial B.C.S.", *Arqueología 24*, segunda época, pp. 19-28.

CARPIO REZZIO, Edgar H. y Alfredo Román MORALES, 2000, "El Petrograbado de Monte Sión, Amatitlán, Guatemala", *Arqueología 24*, segunda época, pp. 107-114.

FAUGÈRE, Brigitte y Véronique DARRAS, 2002, "Las obras rupestres de Huarimio, Tierra Caliente de Michoacán", *Arqueología 28*, segunda época, pp. 21-48.

LADRÓN DE GUEVARA, V., 2003 (noticia), "La cueva de Las Serpientes. Una representación prehispánica de la bóveda celeste", *Arqueología 29*, segunda época, pp. 167-173.

Noticias

RIVERO TORRES, Sonia, 1987 (noticia), "Fechamiento por C14 del sitio Los Cimientos, municipio La Trinitaria, Chiapas", *Arqueología 1*, pp. 229-238.

ROBLES GARCÍA, Nelly M., 1989 (noticia), "Mitla, rescate de la Tumba 1-89", *Arqueología 1*, segunda época, pp. 115-118.

BESSO-OBERTO G., Humberto, 1989 (noticia), "El Señor de la Muerte, Las Flores-Cinco Poblados, Álamo-Temapache, Veracruz", *Arqueología 1*, segunda época, pp. 119-121.

PÉREZ-CASTRO LIRA, Guillermo, Agustín CARVAJAL SOLÍS y Carlos JIMÉNEZ HIDALGO, 1989 (noticia), "Una escultura mexicana en la Antigua Casa de la Imprenta, en las calles de Moneda y Lic. Verdad. Centro Histórico de la ciudad de México", *Arqueología 2*, segunda época, pp. 89-93.

MOGUEL COS, Ma. Antonieta y Sergio Arturo SÁNCHEZ CORREA, 1989 (noticia), "'El Cobre', Guanajuato: una maqueta tallada en la roca", *Arqueología 2*, segunda época, pp. 95-99.

CORTÉS HERNÁNDEZ, Jaime, 1990 (noticia), "Entierros de conquistadores en la Villa Rica de la Veracruz", *Arqueología 4*, segunda época, pp. 135-142.

GARCÍA CRUZ, Florentino, 1990 (noticia), "Balankú: un sitio arqueológico maya en Campeche", *Arqueología 4*, segunda época, pp. 129-134.

CANTO A., Gisselle y Silvia GARZA T. DE GONZÁLEZ, 1991 (noticia), "Esculturas mexicas en Tételpa, Morelos", *Arqueología 5*, segunda época, pp. 133-136.

CONTRERAS MARTÍNEZ, José Eduardo, 1991 (noticia), "El Códice de Ocoteculco", *Arqueología 6*, segunda época, pp. 117-120.

MARTOS LÓPEZ, Luis Alberto, 1991 (noticia), "Tres nuevos pendientes de jade del tipo 'yelmo y babero'", *Arqueología 6*, segunda época, pp. 121-126.

CONTRERAS MARTÍNEZ, José Eduardo, 1992 (noticia), "Los hallazgos arqueológicos de Ocoteculco, Tlaxcala", *Arqueología 7*, segunda época, pp. 113-118.

CARBALLAL STAEDTLER, Margarita, María FLORES HERNÁNDEZ, María del Carmen LECHUGA GARCÍA, Tomás VILLA CÓRDOVA y Francisco RIVAS CASTRO, 1992 (noticia), "Descubrimiento de tres dinteles de madera en SRE- Tlatelolco. Nuevo Edificio", *Arqueología 7*, segunda época, pp. 119-127.

RAMÍREZ ACEVEDO, Gilberto, 1994 (noticia), "Un monolito del típico estilo olmeca", *Arqueología 11-12*, segunda época, pp. 144-146.

CASIMIR DE BRIZUELA, Gladys, 1995 (noticia), "La cerámica de Loma Iguana, Veracruz", *Arqueología 13-14*, segunda época, pp. 89-91.

BÁEZ MOLGADO, Socorro, Jazmín CHEMA ARGÜELLES, Luis Alberto LÓPEZ WARIO y Abigail MEZA PEÑALOSA, 1996 (noticia), "Una muerte violenta en el Virreinato", *Arqueología 15*, segunda época, pp. 111-114.

- OCHOA CASTILLO, Patricia y Juan Martín ROJAS CHÁVEZ, 1996 (noticia), “Algunos artefactos cerámicos de Tlatilco, Estado de México”, *Arqueología* 16, 1segunda época, pp. 91-93.
- MONTÚFAR LÓPEZ, Aurora A., 1998 (noticia), “Estudio botánico de un basurero colonial en el Templo Mayor, ciudad de México”, *Arqueología* 19, segunda época, pp. 173-177.
- RAMÍREZ CASTILLA, Gustavo A., 1998 (noticia), “Glifo maya en una representación huasteca de la deidad jaguar-pájaro-serpiente”, *Arqueología* 20, segunda época, pp. 160-163.
- ZARAGOZA OCAÑA, Diana y Patricio DÁVILA CABRERA, 1999 (noticia) “Un excéntrico pectoral de concha de la Huasteca Potosina”, *Arqueología* 21, segunda época, pp. 137-144.
- MONTÚFAR LÓPEZ, Aurora, 1999 (noticia), “Estudio botánico de sedimentos arqueológicos, Correo Mayor 11, México D. F.”, *Arqueología* 21, segunda época, pp. 144-148.
- ORTIZ CEVALLOS, Ponciano, 1999 (noticia), “Comentarios sobre los trabajos en El Tajín del ingeniero A. García Vega”, *Arqueología* 21, segunda época, pp. 171-174.
- MORALES GÓMEZ, David A., 1999 (noticia), “Rescate de las esculturas de los Once Señores de Cacaxtla, en San Miguel del Milagro, Tlaxcala”, *Arqueología* 22, segunda época, pp. 157-163.
- SUGIYAMA, Saburo y Rubén CABRERA CASTRO, 2000 (noticia), “El Proyecto de la Luna: algunos resultados de la segunda temporada 1999”, *Arqueología* 23, segunda época, pp. 161-172.
- MONTÚFAR LÓPEZ, Aurora, 2000(noticia), “Estudio arqueobotánico de sedimentos de la Cueva del Indio, Durango, Durango”, *Arqueología* 23, segunda época, pp. 173-182.
- CON, María José, 2000 (noticia), “Una moneda del siglo XVI en un templo posclásico en Xcaret, Quintana Roo”, *Arqueología* 24, segunda época, pp. 145-149.
- OLIVEROS MORALES, Arturo, 2000 (noticia), “Arqueología de la Arqueología”, *Arqueología* 24, segunda época, pp. 159-160.
- SÁNCHEZ VÁZQUEZ, María de Jesús y Alberto MENA CRUZ, 2001 (noticia), “El camino al tianguis de Tlatelolco, en la isla de México”, *Arqueología* 26, segunda época, pp. 139-143.
- RIVAS CASTRO, Francisco, 2002 (noticia), “Descubrimiento de una escultura monolítica en el Cerro de Mazatepetl, Magdalena Contreras, D.F.”, *Arqueología* 28, segunda época, pp. 131-135.
- NEELY, James A. y Blas Román CASTELLÓN HUERTA, 2003 (noticia), “Avance del estudio contextual de los sistemas de canales prehispánicos ‘fosilizados’ del Valle de Tehuacan, Puebla”, *Arqueología* 29, segunda época, pp. 157-160.
- RIVERO TORRES, Sonia, 2003 (noticia), “Cuatro vasos policromos de Lagartero, Chiapas”, *Arqueología* 29, segunda época, pp. 161-166.
- WHITE, Christine D., Michael W. SPENCE, Fred J. LONGSTAFFE y Kim R. LAW, 2003 (noticia), “Análisis del isótopo de oxígeno del Entierro 2.A, Pirámide de la Luna, Teotihuacan”, *Arqueología* 29, segunda época, pp. 174-175.
- PORCAYO, Antonio, 2003 (noticia), “Elementos arquitectónicos del Preclásico inferior del sitio de Tezahuapa en Tixtla, Guerrero”, *Arqueología* 30, segunda época, pp. 140-144.
- MALMSTROM, Vincent H., 2003 (noticia), “13.0.0.0: una fecha maya carente de significado astronómico”, *Arqueología* 30, segunda época, pp. 145-149.

Informes del Archivo Técnico

GARCÍA PAYÓN, José, con notas de Felipe Solís, 1999 (informe del Archivo Técnico, 1934), “Una estela de Xólotl en Castillo de Teayo”, *Arqueología* 21, segunda época, pp. 149-152.

GARCÍA VEGA, Agustín, 1999 (informe del Archivo Técnico, 1934), “Informe de los trabajos de conservación de la Pirámide del Tajín, en Papantla, Veracruz”, *Arqueología* 21, segunda época, pp. 153-161.

- GARCÍA VEGA, Agustín, 1999 (informe del Archivo Técnico, 1935), “Descubrimiento de la zona Arqueológica del Tajín”, *Arqueología 21*, segunda época, pp. 162-170.
- ORTIZ CEVALLOS, Ponciano, 1999 (noticia), “Comentarios sobre los trabajos en El Tajín del ingeniero A. García Vega”, *Arqueología 21*, segunda época, pp. 171-174.
- GARCÍA VEGA, Agustín, 1999 (informe del Archivo Técnico, 1936, 1937 y 1938), “Trabajos en la zona arqueológica del Tajín”, *Arqueología 22*, segunda época, pp. 165-181.
- GAMIO, Lorenzo, 2000 (informe del Archivo Técnico, 1957), “Informe sobre la zona arqueológica de San Martín Huamelulpam Tlaxiaco, Oaxaca”, *Arqueología 24*, segunda época, pp. 161-167.
- PAREYÓN MORENO, Eduardo, 2000 (informe del Archivo Técnico, 1957), “Exploraciones de Eduardo Pareyón en Quiotepec, Oaxaca”, *Arqueología 24*, segunda época, pp. 168-169.
- PAREYÓN MORENO, Eduardo, 2000 (informe del Archivo Técnico, 1957), “Exploraciones arqueológicas en Ciudad Vieja de Quiotepec, Oaxaca”, *Arqueología 24*, segunda época, pp. 170-175.
- GARCÍA-BÁRCENA, Joaquín, 2002 (nota), “Pepe Ramírez y el Archivo Técnico de Arqueología”, *Arqueología 28*, segunda época, pp. 140-141.
- CRESPO OVIEDO, Ana Ma., 2003 (nota), “Con el arqueólogo Héctor Gálvez. Un rescate en Chimalhuacán”, *Arqueología 29*, segunda época, pp. 177-178.
- GÁLVEZ, Héctor V., 2003 (informe del Archivo Técnico), “Informe de la primera temporada de trabajo realizada en Chimalhuacán, Estado de México, del 29 de junio al 12 de septiembre de 1964”, *Arqueología 29*, segunda época, pp. 179-185.
- GÁLVEZ, Héctor V., 2003 (informe del Archivo Técnico), “Informe preliminar de los trabajos realizados en el área arqueológica de Culiacán, Sinaloa, sitio del ejido de Los Mezcales”, *Arqueología 29*, segunda época, pp. 186-189.
- ARANA ÁLVAREZ, Raúl, 2003 (nota), Presentación al informe de Gilberto Ramírez Acevedo, *Arqueología 30*, segunda época, pp. 152-154.
- RAMÍREZ ACEVEDO, Gilberto, 2003 (informe del Archivo Técnico), “Reporte de la exploración del sitio arqueológico en la cima del Cerro de la Estrella, Huixachtecatl. El Templo pirámide del ‘Fuego Nuevo?’”, *Arqueología 30*, segunda época, pp. 155-167.
- Reseñas, entrevistas, discursos y noticias de reuniones científicas**
- BRANIFF C., Beatriz, 1988 (discurso), “Premios anuales del INAH”, *Arqueología 2*, pp. 229-233.
- BRÜGGEMANN, Jürgen K., 1987 (reseña), Siemens, Alfred, “Oriented Fields in Central Veracruz”, *American Antiquity 48*, 1983, pp. 85-101; *Arqueología 1*, pp. 223-228.
- BRÜGGEMANN, Jürgen K., 1988 (reseña), Kofi Agorsah, E., 1988, “Archaeological implications of traditional house construction among nchumura of the Northern Ghana”, *Current Anthropology 26*, 1985, pp. 103-115; *Arqueología 2*, pp. 235-241.
- FUENTE DE LA, Beatriz, 1990 (noticia de reunión), “Introducción al Simposio ‘Recientes investigaciones de la Civilización Olmeca’”, *Arqueología 3*, segunda época, pp. 4.
- BRÜGGEMANN, Jürgen K., 1991 (entrevista), “Vida y arqueología en San Petersburgo”, *Arqueología 5*, segunda época, pp. 129-132.
- BENAVIDES CASTILLO, Antonio, 1991 (reseña), “The ancient Maya City of Sayil”, *Middle American Research Institute 60*, *Arqueología 6*, segunda época, pp. 127-128.
- CARREÓN, Emilie A., 1992 (reseña), Marcus, Joyce, *Mesoamerican Writing Systems: Propaganda, Myth and History in Four Ancient Civilizations*, *Arqueología 8*, segunda época, pp. 147-150.
- CORTÉS HERNÁNDEZ, Jaime, 1995 (nota científica), “Filo-Bobos”, *Arqueología 13-14*, segunda época, pp. 3-4.

- BRÜGGEMANN, Jürgen K., 1996 (entrevista), "Entrevista a Colin Renfrew", *Arqueología 16*, segunda época, pp. 113-119.
- MATOS MOCTEZUMA, Eduardo, 1998 (reseña), López Austin, Alfredo y Leonardo López Luján, *El pasado indígena*, *Arqueología 18*, segunda época, pp. 151-156.
- MONJARÁS-RUIZ, Jesús, 1998 (reseña), Carrasco, Pedro, *Estructura político-territorial del imperio tenochca*, *Arqueología 18*, segunda época, pp. 156-159.
- WILLIAMS, Eduardo, 1998 (noticia de reunión), Simposio sobre arqueología e historia del Bajío, *Arqueología 18*, segunda época, pp. 161-163.
- DIEHL, Richard, 1998 (noticia de reunión), Reunión sobre arqueología del sur de la Costa del Golfo de México, *Arqueología 18*, segunda época, p. 164.
- TREJO, Silvia, 1998 (noticia de reunión), Mesas Redondas de Monte Albán, *Arqueología 18*, segunda época, pp. 164-166.
- TREJO, Silvia, 1998 (noticia de reunión), Mesas Redondas de Palenque, *Arqueología 18*, segunda época, pp. 166-169.
- MATOS M., Eduardo, 1998 (noticia académica), Primera Maestría de Arqueología Social de Iberoamérica en La Rábida, España, *Arqueología 18*, segunda época, p. 170.
- SUÁREZ, Lourdes, 1998 (noticia de reunión), Exposición de Conchas Precolombinas en Long Island, Nueva York, *Arqueología 18*, segunda época, p. 171.
- MARTÍNEZ MURIEL, Alejandro, 1998 (noticia de reunión), "Desarrollo y perspectivas de la arqueología europea", *Arqueología 19*, segunda época, pp. 178-179.
- AYALA FALCÓN, Maricela, 1998 (reseña), Mathews, Peter Lawrence, *La escultura de Yaxchilán*, *Arqueología 20*, segunda época, pp. 155-157.
- MARTOS L., Luis Alberto, 1998 (reseña), Benavides Castillo, Antonio, *Edzná: una ciudad prehispanica de Campeche*, *Arqueología 20*, segunda época, pp. 157-159.
- URUÑUELA, Patricia y Elise PARENT, 1998 (noticia de reunión), Homenaje al doctor John Paddock, *Arqueología 20*, segunda época, pp. 164-166.
- IZQUIERDO, Ana Luisa, 1998 (noticia de reunión), "IV Congreso Internacional de Mayistas", *Arqueología 20*, segunda época, pp. 166-167.
- ROBLES GARCÍA, Nelly M., 1998 (noticia de reunión), Reseña acerca de la Primera Mesa Redonda de Monte Albán, *Arqueología 20*, segunda época, pp. 167-171.
- GALLUT, María Elena, 1999 (noticia de reunión), "Primera Mesa Redonda de Teotihuacan", *Arqueología 21*, segunda época, pp. 175-176.
- GARZA DE LA, Mercedes, 1999 (reseña), Staines, Leticia et al., *Bonampak, la pintura mural prehispanica en México*, *Arqueología 21*, segunda época, pp. 177-182.
- TIESLER BLOS, Vera, 1999 (noticia de reunión), "Tercera Mesa Redonda de Palenque, nueva época, balance y perspectivas", *Arqueología 22*, segunda época, pp. 183-186.
- SOLÍS OLGUÍN, Felipe, 2000 (reseña), Guilliem Arroyo, Salvador, *Ofrendas a Ehécatl-Quetzalcóatl en México-Tlatelolco, Proyecto Tlatelolco, 1987-1996*, *Arqueología 23*, segunda época, pp. 183-185.
- BENAVIDES C., Antonio, 2001 (reseña), Michelet, Dominique, Pierre Becquelin y Marie-Charlotte Arnaud, *Mayas del Puuc, Arqueología de la región de Xculoc, Campeche*, *Arqueología 25*, segunda época, pp. 149-151.
- CASTRO LEAL, Marcia, 2001 (reseña), Stresser-Péan, Guy et al., *Tamtok. Sitio arqueológico huasteco. Su historia, sus edificios*, *Arqueología 26*, segunda época, pp. 144-150.
- BENAVIDES C., Antonio, 2001 (reseña), Nondédéo, Philippe, *Evolution des sites mayas du Sud de l'État du Campeche (Mexique), sur la base de deux reconnaissances archéologiques complémentaires*, *Arqueología 26*, segunda época, pp. 150-153.

ORTIZ PEDRAZA, José Francisco, 2002 (reseña), Talavera, Jorge, Juan Martín Rojas y Enrique García, *Modificaciones culturales en los restos óseos de Cantona, Puebla. Un análisis bioarqueológico*, *Arqueología 27*, segunda época, pp.139-141.

VILLALOBOS ACOSTA, César, 2002 (reseña), Braniff, Beatriz (coord.), *La Gran Chichimeca. El lugar de las rocas secas*, *Arqueología 27*, segunda época, pp.141-145.

FOURNIER, Patricia, 2002 (reseña), Broda, Johanna, Stanislaw Iwaniszewski y Arturo Moreno (coords.), *La Montaña en el paisaje ritual*, *Arqueología 28*, segunda época, pp. 143-150.

MELGAR TÍSOC, Emiliano, 2003 (noticia de reunión), “Conferencias sobre la vida, muerte y resurrección maya en Londres”, *Arqueología 29*, segunda época, pp. 191-192.

MASTACHE, Alba Guadalupe, 2003 (noticia de reunión), “Proyecto de Investigación sobre El urbanismo en Mesoamérica”, *Arqueología 29*, segunda época, pp. 193-195.

MELGAR TÍSOC, Emiliano (reseña), Martin, Simon y Nikolai Grube, *Crónica de los reyes y reinas mayas. La primera historia de las dinastías mayas*, *Arqueología 29*, segunda época, pp. 197-200.

ROBLES GARCÍA, Nelly M., 2003 (noticia de reunión científica), “Inauguración del Centro de Documentación e Investigación sobre el Manejo de Sitios Arqueológicos del Patrimonio Mundial”, *Arqueología 30*, segunda época, pp. 150-151.

SÁNCHEZ VÁZQUEZ, Ma. de Jesús, 2003 (reseña), Parsons, Jeffrey R., 2001, *The Last Saltmakers of Nexquipayac, México. An Archaeological Ethnography*, *Arqueología 30*, segunda época, pp. 168-172.

In memoriam

GARCÍA COOK, Ángel (*In memoriam*), 1996, “José Luis Lorenzo Bautista (1921-1996)”, *Arqueología 16*, Segunda época, pp. 121-124.

REYNA ROBLES, Rosa María, 2001 (*In memoriam*), “Christine Niederberger Betton. *In memoriam*”, *Arqueología 25*, segunda época, pp. 141-144.

HERNÁNDEZ PONS, Elsa, 2001 (*In memoriam*), “Gonzalo López Cervantes y la arqueología

histórica en México (1946-1999)”, *Arqueología 25*, segunda época, pp. 145-148.

FLANNERY, Kent V., 2002, “‘Había gigantes en aquellos días’ Richard Stockton MacNeish, 1918-2001”, *Arqueología 27*, segunda época, pp. 113-127.

GARCÍA COOK, Ángel, 2002 (*In memoriam*), “Beatriz Leonor Merino Carrión (1952-2002)”, *Arqueología 27*, segunda época, pp. 129-137.

LUNAGÓMEZ REYES, Roberto, 2002 (*In memoriam*), “Ramón Arellanos Melgarejo (1943-2002)”, *Arqueología 28*, segunda época, pp. 136-139.

ARANA ÁLVAREZ, Raúl, 2003 (nota), Presentación al informe de Gilberto Ramírez Acevedo, *Arqueología 30*, segunda época, pp. 152-154.

Editoriales, presentaciones e índices

COMISIÓN EDITORIAL, 1987, “Presentación” *Arqueología 1*, p. 8.

GARCÍA MOLL, Roberto, 1989, “Presentación”, *Arqueología 1*, segunda época, p. 2.

EDITORIA, 1989, “Presentación”, *Arqueología 2*, segunda época, p. 2.

EDITORIA, 1990, “Presentación”, *Arqueología 3*, segunda época, p. 2.

EDITORES, 1992, “Presentación”, *Arqueología 7*, segunda época, p. 2.

GETINO, Fernando (recop.), 1997 (índice), Diez años de Arqueología 1987-1996, *Arqueología 17*, segunda época, pp. 177- 187.

EDITORES, 1999, “Presentación”, *Arqueología 21*, segunda época, p. 3.

EDITORES, 2002, “Editorial”, *Arqueología 27*, segunda época, pp. 3-4.

EDITORES, 2002, “Editorial”, *Arqueología 28*, segunda época, pp. 3-4.

EDITORES, 2003, “Presentación”, *Arqueología 29*, segunda época, pp. 3-4.

EDITORES, 2003, “Presentación”, *Arqueología 30*, segunda época, pp. 3-4.

Índice de autores

A

- ACOSTA NIEVA, Rosario, 2000, “La Tumba B del sitio Caseta, Jalisco: una visión arqueoantropológica”, *Arqueología 23*, segunda época, pp. 61-77.
- AGRINIER, Pierre, 1989, “Mirador-Plumajillo, Chiapas y sus relaciones con cuatro sitios del horizonte olmeca en Veracruz, Chiapas y la costa de Guatemala”, *Arqueología 2*, segunda época, pp. 19-36.
- AGUILERA, Carmen y Rubén CABRERA CASTRO, 1999, “Figura pintada sobre piso en La Ventilla, Teotihuacan”, *Arqueología 22*, segunda época, pp. 3-15.
- AGUILERA, Carmen, 2001, “Escultura teotihuacana de la diosa Toci en la Sala Mexica del Museo Nacional de Antropología”, *Arqueología 25*, segunda época, pp. 63-70.
- ALVARADO, José Luis (Sánchez Martínez, Fernando, José Luis Alvarado y Luis Morett Alatorre), 1998, “Las cuevas del Gallo y de la Chagüera. Inventario arqueobotánico e inferencias”, *Arqueología 19*, segunda época, pp. 81-89.
- ÁLVAREZ PALMA, Ana María, 2001, “Ciclos productivos y patrón de asentamiento en un sitio Huatabampo, del sur de Sonora”, *Arqueología 26*, segunda época, pp. 89-100.
- ÁLVAREZ, Ticul y Aurelio OCAÑA, 1994, “Identificación y análisis de restos animales procedentes de excavaciones arqueológicas en San Luis Potosí”, *Arqueología 11-12*, segunda época, pp. 3-18.
- ÁLVAREZ DEL TORO, Miguel, 1988, “Estudio faunístico de la zona arqueológica de Bonampak y sus alrededores”, *Arqueología 4*, pp. 239-255.
- ANAYA, Armando (Tovalín, Alejandro, Peter L. Mathews, Armando Anaya y Adolfo Velázquez de León), 1998, “Estela 1 o de El Rey del sitio de Dos Caobas, Chiapas”, *Arqueología 20*, segunda época, pp. 79-96.
- ANGULO V., Jorge, 1988, “Siete sistemas de aprovechamiento hidráulico localizados en Chalcatzingo”, *Arqueología 2*, pp. 37-83.
- ANGULO V., Jorge, 1991, “Trabajos de exploración y conservación en Tlatelolco. Notas antiguas y comentarios recientes. Temporada 1965-1966”, *Arqueología 6*, segunda época, pp. 101-116.
- ARANA ÁLVAREZ, Raúl, 2003 (nota), Presentación al informe de Gilberto Ramírez Acevedo, *Arqueología 30*, segunda época, pp. 152-154.
- ARANA ÁLVAREZ, Raúl (Castillo Tejero, Noemí y Raúl Arana Álvarez), 2003, “Sitios arqueológicos en el área de Teticpac, Guerrero”, *Arqueología 30*, segunda época, pp. 51-64.
- ARIAS LÓPEZ, José Manuel y Rafael BURGOS VILLANUEVA, 2001, “Rancho Uaymitún: un sitio histórico en la costa norte de Yucatán”, *Arqueología 25*, segunda época, pp. 89-107.
- ARIAS LÓPEZ, José Manuel y Marcos Noé POOL CAB, 2003, “Un caso de osteofitosis en un grupo doméstico del Clásico tardío maya: ¿sedentarización o estrés físico?”, *Arqueología 30*, segunda época, pp. 37-50.
- ARIAS VÁZQUEZ, Mey (Montúfar López, Aurora y Mey Arias Vázquez), 2000, “Arqueobotánica de algunas cuevas con pintura rupestre, Sierra de San Francisco. Proyecto Especial B.C.S.”, *Arqueología 24*, segunda época, pp. 19-28.
- ARROYO-CABRALES, Joaquín, 1997, “Análisis de los restos de vertebrados terrestres, Machomoncobe

1, Huatabampo, Sonora, México”, *Arqueología* 17, segunda época, pp. 63- 77.

AVILEZ, María Rosa, 2003, “La responsabilidad con los materiales arqueológicos y su destino final”, *Arqueología* 30, segunda época, pp. 131-139.

AYALA FALCÓN, Maricela, 1998 (reseña), Mathews, Peter Lawrence, *La escultura de Yaxchilán*, *Arqueología* 20, segunda época, pp. 155-157.

AZÚA, Raúl (Blanco Padilla, Alicia, Raúl Azúa y Bernardo Rodríguez Galicia), 1999, “Colección arqueozoológica de perros del sitio Chac-Mool, Punta Pájaros, Quintana Roo”, *Arqueología* 22, segunda época, pp. 89-106.

B

BÁEZ MOLGADO, Socorro (López Wario, Luis Alberto, Socorro Báez Molgado, Jazmín Chema Argüelles y Abigail Meza Peñalosa), 1996, “Una muerte violenta en el Virreinato”, *Arqueología* 15, segunda época, pp. 111-114.

BARBA PINGARRÓN, Luis Alberto, 1988, “Trabajos de prospección realizados en el sitio arqueológico La Venta, Tabasco”, *Arqueología* 4, pp. 167-218.

BARRAGÁN SEVERO, Julieta (Díaz-Pardo, Edmundo y Julieta Barragán Severo), 1993, “Peces asociados a una investigación arqueológica en Sonora”, *Arqueología* 9-10, segunda época, pp. 17-28.

BENAVIDES CASTILLO, Antonio, 1991 (reseña), “The ancient Maya City of Sayil”, *Middle American Research Institute* 60, *Arqueología* 6, segunda época, pp. 127-128.

BENAVIDES CASTILLO, Antonio, 2001 (reseña), Michelet, Dominique, Pierre Becquelin y Marie-Charlotte Arnould, *Mayas del Puuc*, *Arqueología de la región de Xculoc, Campeche*, *Arqueología* 25, segunda época, pp. 149-151.

BENAVIDES CASTILLO, Antonio, 2001 (reseña), Nondédéo, Philippe, *Evolution des sites mayas du Sud de l'État du Campeche (Mexique), sur la base de deux reconnaissances archéologiques complémentaires*, *Arqueología* 26, segunda época, pp. 150-153.

BENSON, Larry (Graham, John A. y Larry Benson), 1990, “Escultura olmeca y maya sobre canto en Abaj Takalik”, *Arqueología* 3, segunda época, pp. 77-84.

BERGADÀ, M.M. (Fullola, J. M., M. A Petit, A. Rubio, V. del Castillo y M. M. Bergadà), 1993, “Esquema crono-cultural del poblamiento prehistórico de las sierras centrales de la península de Baja California, México”, *Arqueología* 9-10, segunda época, pp. 3-15.

BESSO-OBERTO G., Humberto, 1988, “La bóveda prehispánica en el estado de Morelos”, *Arqueología* 2, pp. 85-102.

BESSO-OBERTO G., Humberto, 1989 (noticia), “El Señor de la Muerte, Las Flores-Cinco Poblados, Álamo-Temapache, Veracruz”, *Arqueología* 1, segunda época, pp. 119-121.

BLANCO PADILLA, Alicia, Raúl AZÚA y Bernardo RODRÍGUEZ GALICIA, 1999, “Colección arqueozoológica de perros del sitio Chac-Mool, Punta Pájaros, Quintana Roo”, *Arqueología* 22, segunda época, pp. 89-106.

BOXT, Matthew, L. (Raab, L. Mark, Matthew Boxt, Brian Stokes, Catherine Bradford y Rebecca B. González Lauck), 2001, “Investigaciones arqueológicas en ‘Isla’ Alor: un sitio en el área de sostenimiento de La Venta, Tabasco”, *Arqueología* 26, segunda época, pp. 3-14.

BRADFORD, Katherine (Raab, L. Mark, Matthew Boxt, Brian Stokes, Katherine Bradford y Rebecca B. González Lauck), 2001, “Investigaciones arqueológicas en ‘Isla’ Alor: un sitio en el área de sostenimiento de La Venta, Tabasco”, *Arqueología* 26, segunda época, pp. 3-14.

BRANIFF C., Beatriz, 1988, “Premios anuales del INAH. Discurso”, *Arqueología* 2, pp. 229-233.

BRANIFF C., Beatriz, 1988, “A propósito del ulama en el norte de México”, *Arqueología* 3, pp. 47-94.

BRANIFF C., Beatriz, 1989, “Oscilación de la frontera norte mesoamericana: un nuevo ensayo”, *Arqueología* 1, segunda época, pp. 99-114.

- BRANIFF C., Beatriz, 1996, "Los cuatro tiempos de la tradición Chupícuaro", *Arqueología* 16, segunda época, pp. 57-70.
- BRANIFF, Beatriz y Marie-Areti HERS, 1998, "Herencias chichimecas", *Arqueología* 19, segunda época, pp. 55-81.
- BROWN J., Roy Bernard, 1988, "El poblamiento del Nuevo Mundo", *Arqueología* 2, pp. 17-35.
- BROWN J., Roy Bernard (Metcalf, Sara Elizabeth, Roy Bernard Brown, Phillet E. Hales, Robert Elaine Perrott, F. M. Steinger y Francis Elaine Street Perrott), 1990, "Arqueología de cuencas lacustres. El impacto humano en Guanajuato y Michoacán", *Arqueología* 4, segunda época, pp. 3-14.
- BRÜEGGEMANN, Jüergen K., 1987, "Acozac", *Arqueología* 1, pp. 133-180.
- BRÜEGGEMANN, Jüergen K. (reseña), Siemens, Alfred, 1987, "Oriented Fields in Central Veracruz", *American Antiquity* 48, 1983, pp. 85-101; *Arqueología* 1, pp. 223-228.
- BRÜGGEMANN, Jüergen K. (reseña), Kofi Agorsah, E., 1988, "Archaeological implications of traditional house construction among the nchumura of Northern Ghana", *Current Anthropology* 26, 1985, pp. 103-115; *Arqueología* 2, pp. 235-241.
- BRÜEGGEMANN, Jüergen K., 1991, "Vida y arqueología en San Petersburgo", *Arqueología* 5, Segunda época, pp.129-132.
- BRÜEGGEMANN, Jüergen K., 1993, "El problema cronológico del Tajín", *Arqueología*, 9-10, segunda época, pp. 61-72.
- BRÜEGGEMANN, Jüergen K., 1996 (entrevista), "Entrevista a Colin Renfrew", *Arqueología* 16, segunda época, pp. 113-119.
- BRÜEGGEMANN, Jüergen K. y René ORTEGA GUEVARA, 1989, "El Proyecto Tajín", *Arqueología* 5, pp. 153-174.
- BURGOS VILLANUEVA, Rafael (Arias López, José Manuel y Rafael Burgos Villanueva), 2001, "Rancho Uaymitún: un sitio histórico en la costa norte de Yucatán", *Arqueología* 25, segunda época, pp. 89-107.
- BURRY, Lidia S. (Trivi de Mandri, Matilde E., Lidia S. Burry y María C. Lombardo), 1996, "Palinología de un perfil fósil de la Patagonia argentina. Interpretación paleoambiental con base en análogos modernos", *Arqueología* 15, segunda época, pp. 19-25.
- C
- CABRERA CASTRO, Rubén, 1988, "Horno cerámico postteotihuacano en el Palacio de Atetelco", *Arqueología* 4, pp. 47-75.
- CABRERA CASTRO, Rubén (Franco Velázquez, Francisca, Rubén Cabrera y Luis Torres Montes), 1992, "Los artefactos metálicos de Tzintzuntzan, Michoacán: su deterioro y tratamiento", *Arqueología* 7, segunda época, pp. 51-56.
- CABRERA CASTRO, Rubén, 1996, "Figuras glíficas de La Ventilla, Teotihuacan", *Arqueología* 15, segunda época, pp. 27-40.
- CABRERA CASTRO, Rubén y Saburo Sugiyama, 1999, "El Proyecto Arqueológico de la pirámide de la Luna", *Arqueología* 21, segunda época, pp. 19-33.
- CABRERA CASTRO, Rubén (Aguilera, Carmen y Rubén Cabrera Castro), 1999, "Figura pintada sobre piso en La Ventilla, Teotihuacan", *Arqueología* 22, segunda época, pp. 3-15.
- CABRERA CASTRO, Rubén (Sugiyama, Saburo y Rubén Cabrera Castro), 2000 (noticia), "El Proyecto de la Luna: algunos resultados de la segunda temporada 1999", *Arqueología* 23, segunda época, pp. 161-172.
- CABRERA CASTRO, Rubén y Oralia CABRERA, 1991, "El proyecto Templo de Quetzalcóatl. Planteamientos generales y resultados preliminares", *Arqueología* 6, segunda época, pp. 19-31.
- CABRERA CASTRO, Rubén, George COWGILL, Saburo SUGIYAMA y Carlos SERRANO, 1989, "El

- Proyecto Templo de Quetzalcóatl”, *Arqueología* 5, pp. 51-79.
- CABRERA, Oralia (Cabrera Castro, Rubén y Oralia Cabrera), 1991, “El proyecto Templo de Quetzalcóatl. Planteamientos generales y resultados preliminares”, *Arqueología* 6, segunda época, pp. 19-31.
- CABRERA, Oralia (Cowgill, George L. y Oralia Cabrera), 1991, “Excavaciones en el Frente B y otros materiales del análisis de la cerámica”, *Arqueología* 6, segunda época, pp. 41-52.
- CANTO A., Gisselle y Silvia Garza T. de González, 1991 (noticia), “Esculturas mexicas en Tetelpan, Morelos”, *Arqueología* 5, segunda época, pp. 133-136.
- CARBALLAL STAEDTLER, Margarita y María FLORES HERNÁNDEZ, 1989, “Las calzadas prehispánicas de la Isla de México. Algunas consideraciones acerca de sus funciones”, *Arqueología* 1, segunda época, pp. 71-80.
- CARBALLAL STAEDTLER, Margarita y María FLORES HERNÁNDEZ, 1994, “Los derechos de agua de Tlatelolco durante los siglos XV y XVI: su límite oriente”, *Arqueología* 11-12, segunda época, pp. 97-109.
- CARBALLAL STAEDTLER, Margarita, María FLORES HERNÁNDEZ, María del Carmen LECHUGA GARCÍA, Tomás VILLA CÓRDOVA y Francisco RIVAS CASTRO, 1992 (noticia), “Descubrimiento de tres dinteles de madera en SRE- Tlatelolco. Nuevo Edificio”, *Arqueología* 7, segunda época, pp. 119-127.
- CARPENTER, John P., M. Guadalupe SÁNCHEZ y María Elisa VILLALPANDO, 2003, “Sonora precerámica: del Arcaico y del surgimiento de aldeas agrícolas”, *Arqueología* 29, segunda época, pp. 5-29.
- CARPIO REZZIO, Edgar H. y Alfredo Román MORALES, 2000, “El Petrograbado de Monte Sión, Amatitlán, Guatemala”, *Arqueología* 24, segunda época, pp. 107-114.
- CARRAMIÑANA A., Elena, 1988, “Informe preliminar sobre la ofrenda zoológica dedicada a Coyolxauhqui”, *Arqueología* 3, pp. 225-250.
- CARREÓN, Emilie A., 1992 (reseña), Joyce Marcus, *Mesoamerican Writing Systems: Propaganda, Myth and History in Four Ancient Civilization*, *Arqueología* 8, segunda época, pp. 147-150.
- CARVAJAL CORREA, María del Carmen, Luis Alfonso GONZÁLEZ MIRANDA y Óscar J. POLACO, 1999, “Hallazgo de un mamut en Toluca, Estado de México” *Arqueología* 21, segunda época, pp. 11-18.
- CARVAJAL CORREA, María del Carmen y Luis Alfonso GONZÁLEZ MIRANDA, 2003, “Cerro de los Magueyes: un centro funerario para matlatzincas y mexicas durante el Posclásico tardío”, *Arqueología* 29, segunda época, pp. 65-114.
- CARVAJAL SOLÍS, Agustín (Pérez-Castro Lira, Guillermo, Agustín Carvajal Solís y Carlos Jiménez Hidalgo), 1989 (noticia), “Una escultura mexicana en la Antigua Casa de la Imprenta, en las calles de Moneda y Lic. Verdad. Centro Histórico de la ciudad de México”, *Arqueología* 2, segunda época, pp. 89-93.
- CASIMIR DE BRIZUELA, Gladys, 1995 (nota científica), “La cerámica de Loma Iguana, Veracruz”, *Arqueología* 13-14, segunda época, pp. 89-91.
- CASSIANO V., Gianfranco, 1988, “Observaciones sobre la función de las tablas en la historia de Baja California”, *Arqueología* 2, pp. 179-196.
- CASSIANO V., Gianfranco, 1991, “La tecnología de navajillas prismáticas. Sus cambios en la época prehispánica”, *Arqueología* 5, segunda época, pp. 107-118.
- CASSIANO V., Gianfranco, 1998, “Evidencias de poblamiento prehistórico en el área de Metzquitlán, Hidalgo”, *Arqueología* 19, pp. 25-43
- CASSIANO V., Gianfranco (Oliveros, Arturo y Gianfranco Cassiano), 2003, “El pasado del pasado. Artefacto prehistórico en una tumba de El Opeño, Michoacán”, *Arqueología* 29, segunda época, pp. 31-44.
- CASSIANO V., Gianfranco y Alberto VÁZQUEZ C., 1990, “Oyapa: evidencias de poblamiento

- temprano. Área de Metztlán, Hidalgo”, *Arqueología 4*, segunda época, pp. 25-40.
- CASTELLÓN HUERTA, Blas Román, 1993, “Cerámica de la región Atonilco-Arandas, Altos de Jalisco”, *Arqueología 9-10*, segunda época, pp. 49-59.
- CASTELLÓN HUERTA, Blas Román y Alfredo DUMAINE LÓPEZ, 2000, “La cerámica de fondo sellado de Tepexi, Cuthá y Tehuacan, Puebla”, *Arqueología 24*, segunda época, pp. 61-85.
- CASTELLÓN HUERTA, Blas Román (Neely, James A. y Blas Román Castellón Huerta), 2003 (noticia), “Avance del estudio contextual de los sistemas de canales prehispánicos ‘fossilizados’ del Valle de Tehuacan, Puebla”, *Arqueología 29*, segunda época, pp. 157-160.
- CASTILLO, V. del (Fullola, J. M., M. A Petit, A. Rubio, V. del Castillo y M. M. Bergadà), 1993, “Esquema crono-cultural del poblamiento prehistórico de las sierras centrales de la península de Baja California, México”, *Arqueología 9-10*, segunda época, pp. 3-15.
- CASTILLO PEÑA, Patricia, 1988, “Algunos aspectos sobre la catalogación de los relieves de Tajín”, *Arqueología 3*, pp. 251-260.
- CASTILLO TEJERO, Noemí, 1988, “La Quemada, Zacatecas y su posible desarrollo urbano”, *Arqueología 3*, pp. 123-140.
- CASTILLO TEJERO, Noemí, 2002, “Cartografía de sitios mencionados en fuentes históricas del área del Valle de Tehuacan, Puebla”, *Arqueología 27*, segunda época, pp. 64-72.
- CASTILLO TEJERO, Noemí (Villalobos Pérez, Alejandro y Noemí Castillo Tejero), 1992, “La restauración de monumentos arqueológicos. El caso del Adivino de Uxmal”, *Arqueología 8*, segunda época, pp. 121-127.
- CASTILLO TEJERO, Noemí y Raúl ARANA ÁLVAREZ, 2003, “Sitios arqueológicos en el área de Teticpac, Guerrero”, *Arqueología 30*, segunda época, pp. 51-64.
- CASTRO, Anna Di (Cyphers, Ann y Anna Di Castro), 1996, “Los artefactos multiperforados de ilmenita en San Lorenzo”, *Arqueología 16*, segunda época, pp. 3-13.
- CASTRO LAINEZ, Eviday y Robert H. COBEAN, 1996, “La Yerbabuena, Veracruz: un monumento olmeca en la región de Pico de Orizaba”, *Arqueología 16*, segunda época, pp. 15-27.
- CASTRO LEAL, Marcia, 2001 (reseña) m Stresser-Péan, Guy *et al.*, *Tamtok. Sitio arqueológico huasteco. Su historia, sus edificios*, *Arqueología 26*, segunda época, pp. 144-150.
- CEDEÑO NICOLÁS, Jaime, 1998, “El culto al lugar central. Posibilidades en torno a un problema arqueológico”, *Arqueología 20*, segunda época, pp. 53-64.
- CID BEZÍEZ, José Rodolfo (Getino Granados, Fernando y José Rodolfo Cid Bezíez), 2000, “Astros y montañas, elementos rectores para el trazo urbano en Teotihuacan y Tula”, *Arqueología 24*, segunda época, pp. 87-105.
- CLARK, John E. (Lee Jr., Thomas A. y John E. Clark) 1988, “Oro, tela y xute: investigaciones arqueológicas en la región Camcum, colonia Las Delicias, Chiapas”, *Arqueología 4*, pp. 7-46.
- CLARK, John E., 1990, “Olmecas, olmequismo y olmequización en Mesoamérica”, *Arqueología 3*, segunda época, pp. 49-56.
- COBEAN, Robert H. y Alba Guadalupe MASTACHE, 1987, “Cerámica importada en Tula, Hidalgo: un informe preliminar”, *Arqueología 1*, pp. 89-132.
- COBEAN, Robert H., 1991, “Principales yacimientos de obsidiana en el Altiplano Central”, *Arqueología 5*, segunda época, pp. 9-31.
- COBEAN, Robert H. (Castro Lainez, Eviday y Robert H. Cobean), 1996, “La Yerbabuena, Veracruz: un monumento olmeca en la región de Pico de Orizaba”, *Arqueología 16*, segunda época, pp. 15-27.
- COBEAN, Robert H. (Hernández, Carlos, Robert H. Cobean, Alba Guadalupe Mastache y María Elena Suárez), 1999, “Un taller de alfareros en la antigua ciudad de Tula”, *Arqueología 22*, segunda época, pp. 69-88.

- COMISIÓN EDITORIAL, 1987, "Presentación", *Arqueología 1*, p. 8.
- CON, María José, 2000, "El juego de pelota en Coba, Quintana Roo", *Arqueología 23*, segunda época, pp. 27-50.
- CON, María José, 2000 (noticia), "Una moneda del siglo XVI en un templo posclásico en Xcaret, Quintana Roo", *Arqueología 24*, segunda época, pp. 145-149.
- CONTRERAS MARTÍNEZ, José Eduardo, 1991 (noticia), "El Códice de Ocoteculco", *Arqueología 6*, segunda época, pp. 117-120.
- CONTRERAS MARTÍNEZ, José Eduardo, 1992 (noticia), "Los hallazgos arqueológicos de Ocoteculco, Tlaxcala", *Arqueología 7*, segunda época, pp. 113-118.
- CORONA-M., Eduardo, 1996, "'El Japón', Xochimilco: análisis arqueozoológico de un sitio en la época de la Conquista", *Arqueología 16*, segunda época, pp. 95-107.
- CORONA-M., Eduardo, Jorge Alberto QUIROZ M., Elizabeth JIMÉNEZ GARCÍA y María Teresa MONTES GUERRERO, 1999, "Rescate de un mastodonte en San Juan Unión, municipio de Taxco de Alarcón, Guerrero", *Arqueología 21*, segunda época, pp. 5-10.
- CORONA-M., Eduardo, 1999, "El uso de las fuentes históricas en arqueozoología. El caso de la identificación de aves", *Arqueología 22*, segunda época, pp. 125-136.
- CORONA-M., Eduardo, 2001, "La relación hombre-ave en el siglo XVI. Crónicas y arqueozoología en el centro de México", *Arqueología 25*, segunda época, pp. 109-120.
- CORONA PAREDES, Octavio R., María PÉREZ SANTILLÁN y Luis Carlos HERNÁNDEZ A., 1994, "Estructura prehispánica en el segundo Patio Mariano del Palacio Nacional", *Arqueología 11-12*, segunda época, pp. 123-132.
- CORTÉS DE BRASDEFER, Fernando, 1998, "Las esculturas estucadas de Chakanbakán", *Arqueología 18*, segunda época, pp. 51-60.
- CORTÉS HERNÁNDEZ, Jaime, 1989, "Elementos para un intento de interpretación del desarrollo hidráulico del Tajín", *Arqueología 5*, pp.175-190.
- CORTÉS HERNÁNDEZ, Jaime, 1990 (noticia), "Entierros de conquistadores en la Villa Rica de la Veracruz", *Arqueología 4*, segunda época, pp. 135-142.
- CORTÉS HERNÁNDEZ, Jaime, 1995 (nota científica), "Filo-Bobos", *Arqueología 13-14*, segunda época, pp. 3-4.
- COURTES, Valérie (Gómez Rueda, Hernando y Valérie Courtes), 1987, "Un pectoral olmeca de 'La Encrucijada', Tabasco. Observaciones sobre piezas menores olmecas", *Arqueología 1*, pp. 73-88.
- COWGILL, George L. (Cabrera Castro, Rubén, George L. Cowgill, Saburo Sugiyama y Carlos Serrano), 1989, "El Proyecto Templo de Quetzalcóatl", *Arqueología 5*, pp. 51-79.
- COWGILL, George L. y Oralia CABRERA, 1991, "Excavaciones en el Frente B y otros materiales del análisis de la cerámica", *Arqueología 6*, segunda época, pp. 41-52.
- CRAVIOTO RUBÍ, José de Jesús Alberto, 2002, "Los nonoualca-chichimeca y el señorío de Teouacan", *Arqueología 27*, segunda época, pp. 73-82.
- CRESPO, Ana María, 2003 (nota), "Con el arqueólogo Héctor Gálvez. Un rescate en Chimalhuacán", *Arqueología 29*, segunda época, pp. 177-178.
- CUEVAS GARCÍA, Martha (Macías Goytia, Angelina y Martha Cuevas García), 1988, "Rescate arqueológico de la Cuenca de Cuitzeo: Copándaro", *Arqueología 2*, pp. 137-154.
- CYPHERS GUILLÉN, Ann, 1990, "Figurillas femeninas del Preclásico en Chalcatzingo", *Arqueología 3*, segunda época, pp. 41-48.
- CYPHERS GUILLÉN, Ann y Anna DI CASTRO, 1996, "Los artefactos multiperforados de ilmenita en San Lorenzo", *Arqueología 16*, segunda época, pp. 3-13.

CH

CHEMA ARGÜELLES, Jazmín (López Wario, Luis Alberto, Socorro Báez Molgado, Jazmín Chema Argüelles y Abigail Meza Peñalosa), 1996, “Una muerte violenta en el Virreinato”, *Arqueología 15*, segunda época, pp. 111-114.

D

DANEELS, Annick 1995 (nota científica), “La cerámica postclásica de la cuenca baja del Jamapa-Cotaxtla”, *Arqueología 13-14*, segunda época, pp. 85-88.

DANEELS, Annick y Alejandro Pastrana, 1988, “Aprovechamiento de la obsidiana del Pico de Orizaba: el caso de la cuenca baja del Jamapa-Cotaxtla”, *Arqueología 4*, pp. 99-120.

DARRAS, Véronique, 1996, “Economía de la obsidiana en Michoacán: modalidades de abastecimiento e implicaciones político-culturales”, *Arqueología 15*, segunda época, pp. 41-54.

DARRAS, Véronique (Brigitte Faugère y Véronique Darras), 2002, “Las obras rupestres de Huarimio, Tierra Caliente de Michoacán”, *Arqueología 28*, segunda época, pp. 21-48.

DÁVILA CABRERA, Patricio (Zaragoza Ocaña, Diana y Patricio Dávila Cabrera), 1999 (noticia), “Un excéntrico pectoral de concha de la Huasteca Potosina”, *Arqueología 21*, segunda época, pp. 137-144.

DELGADILLO TORRES, Rosalba y Andrés SANTANA SANDOVAL, 1989, “Dos esculturas ‘olmecoides’ en Tlaxcala”, *Arqueología 1*, segunda época, pp. 53-60.

DELGADO RUBIO, Jaime (Rodríguez Sánchez, Ernesto A. y Jaime Delgado Rubio), 1998, “Una ofrenda cerámica al este de la antigua ciudad de Teotihuacan”, *Arqueología 18*, segunda época, pp. 17-22.

DÍAZ-ANDREU, Margarita, 1998, “Nacionalismo y arqueología: del Viejo al Nuevo Mundo”, *Arqueología 20*, segunda época, pp. 115-138.

DÍAZ-PARDO, Edmundo y Julieta BARRAGÁN SEVERO, 1993, “Peces asociados a una excavación

arqueológica en Sonora”, *Arqueología 9-10*, segunda época, pp. 17-28.

DI CASTRO, Anna (Cyphers, Ann y Anna Di Castro), 1996, “Los artefactos multiperforados de ilmenita en San Lorenzo”, *Arqueología 16*, segunda época, pp. 3-13.

DIEHL, Richard, 1998 (noticia de reunión), Reunión sobre arqueología del sur de la Costa del Golfo de México, *Arqueología 18*, segunda época, p. 164.

DUMAINE LÓPEZ, Alfredo (Castellón Huerta, Blas Román y Alfredo Dumaine López), 2000, “La cerámica de fondo sellado de Tepexi, Cuthá y Tehuacan, Puebla”, *Arqueología 24*, segunda época, pp. 61-85.

E

EDITORIA, 1989, “Presentación”, *Arqueología 2*, segunda época, p. 2.

EDITORIA, 1990, “Presentación”, *Arqueología 3*, segunda época, p. 2.

EDITORES, 1992, “Presentación”, *Arqueología 7*, segunda época, p. 2.

EDITORES, 1999, “Presentación”, *Arqueología 21*, segunda época, p. 3.

EDITORES, 2002, “Editorial”, *Arqueología 27*, segunda época, pp. 3-4.

EDITORES, 2002, “Editorial”, *Arqueología 28*, segunda época, pp. 3-4.

EDITORES, 2003, “Presentación”, *Arqueología 29*, segunda época, pp. 3-4.

EDITORES, 2003, “Presentación”, *Arqueología 30*, segunda época, pp. 3-4.

ELIZALDE RODARTE, Sandra V. y Carlos MANDUJANO ÁLVAREZ, 2002, “Estudio funcional de raspadores de obsidiana: el caso del señorío de Metztlán, Hidalgo”, *Arqueología 28*, segunda época, pp. 105-120.

F

FAUGÈRE KALFON, Brigitte, 1992, "Algunos aspectos del Clásico en el centro-norte de Michoacán", *Arqueología* 7, segunda época, pp. 39-50.

FAUGÈRE-KALFON, Brigitte y Véronique DARRAS, 2002, "Las obras rupestres de Huarimio, Tierra Caliente de Michoacán", *Arqueología* 28, segunda época, pp. 21-48.

FERNÁNDEZ MENDIOLA, Sara E. y Leticia JIMÉNEZ HERNÁNDEZ, 1998, "Restauración de la ofrenda cerámica teotihuacana", *Arqueología* 18, segunda época, pp. 23-28.

FLANNERY, Kent V., 2002, "'Había gigantes en aquellos días, Richard Stockton MacNeish, 1918-2001", *Arqueología* 27, segunda época, pp. 113-127.

FLORES, Antonio (Sugiura, Yoko, Antonio Flores, Beatriz Ludlow, Francisco Valadez, Michèle Gold y Jean-Michel Maillol), 1994, "El agua, la tierra, el bosque y el hombre en el Alto Lerma: un estudio multidisciplinario", *Arqueología* 11-12, segunda época, pp. 29-45.

FLORES HERNÁNDEZ, María (Carballal Staedtler, Margarita y María Flores Hernández), 1989, "Las calzadas prehispánicas de la Isla de México. Algunas consideraciones acerca de sus funciones", *Arqueología* 1, segunda época, pp. 71-80.

FLORES HERNÁNDEZ, María (Carballal Staedtler, Margarita y María Flores Hernández), 1994, "Los derechos de agua de Tlatelolco durante los siglos XV y XVI: su límite oriente", *Arqueología* 11-12, segunda época, pp. 97-109.

FLORES HERNÁNDEZ, María (Carballal Staedtler, Margarita, María Flores Hernández, María del Carmen Lechuga García, Tomás Villa Córdova y Francisco Rivas Castro), 1992 (noticia), "Descubrimiento de tres dinteles de madera en SRE-Tlatelolco. Nuevo Edificio", *Arqueología* 7, segunda época, pp. 119-127.

FOURNIER, María de Lourdes y Patricia FOURNIER G., 1988, "Uso de la computadora en investigaciones arqueológicas a través de la

aplicación de paquetes estadísticos", *Arqueología* 2, pp. 217-228.

FOURNIER G., Patricia, 1987, "Loza fina mexicana del siglo XIX en el ex Convento de San Jerónimo", *Arqueología* 1, pp. 181-194.

FOURNIER G., Patricia (Fournier, María de Lourdes y Patricia Fournier G.), 1988, "Uso de la computadora en investigaciones arqueológicas a través de la aplicación de paquetes estadísticos", *Arqueología* 2, pp. 217-228.

FOURNIER G., Patricia, 2002 (reseña), Broda, Johanna, Stanislaw Iwaniszewski y Arturo Moreno (coords.), *La Montaña en el paisaje ritual*, *Arqueología* 28, segunda época, pp. 143-150.

FOWLER, William R., 1989, "Nuevas perspectivas sobre las migraciones de los pipiles y los nicaraos", *Arqueología* 1, segunda época, pp. 89-98.

FRANCO VELÁZQUEZ, Francisca, Rubén CABRERA y Luis TORRES MONTES, 1992, "Los artefactos metálicos de Tzintzuntzan, Michoacán: su deterioro y tratamiento", *Arqueología* 7, segunda época, pp. 51-56.

FUENTE DE LA, Beatriz, 1990 (nota de reunión científica), "Introducción al Simposio 'Recientes investigaciones de la Civilización Olmeca'", *Arqueología* 3, segunda época, pp. 4.

FULLOLA, J. M., M. A. PETIT, A. RUBIO, V. DEL CASTILLO y M. M. BERGADÀ, 1993, "Esquema crono-cultural del poblamiento prehistórico de las sierras centrales de la península de Baja California", *Arqueología* 9-10, segunda época, pp. 3-15.

FUJITA, Harumi, Judith F. PORCASI y Gema POYATOS DE PAZ, 2002, "Explotación intensiva de delfines en Las Tinajas núm.3, Baja California Sur", *Arqueología* 28, segunda época, pp. 5-20.

G

GALLARDO VELÁZQUEZ, Alfonso (Serrano Sánchez, Carlos, Martha Pimienta Merlín y Alfonso Gallardo Velázquez), 1991, "Los entierros del Templo de Quetzalcóatl. Patrón de

distribución por edad y sexo”, *Arqueología* 6, segunda época, pp. 53-67.

GALLEGOS GÓMORA, Miriam Judith, 1990, “Excavaciones en la Estructura D-7 en La Venta, Tabasco”, *Arqueología* 3, segunda época, pp. 17-24.

GALLUT, María Elena, 1999 (noticia de reunión), “Primera Mesa Redonda de Teotihuacan”, *Arqueología* 21, segunda época, pp. 175-176.

GÁLVEZ, Héctor V., 2003 (informe del Archivo Técnico), “Informe de la primera temporada de trabajo realizada en Chimalhuacán, Estado de México, del 29 de junio al 12 de septiembre de 1964”, *Arqueología* 29, segunda época, pp. 179-185.

GÁLVEZ, Héctor V., 2003a (informe del Archivo Técnico), “Informe preliminar de los trabajos realizados en el área arqueológica de Culiacán, Sinaloa, sitio del ejido de Los Mezcales”, *Arqueología* 29, segunda época, pp. 186-189.

GAMIO, Lorenzo, 2000 (informe del Archivo Técnico 1957), “Informe sobre la zona arqueológica de San Martín Huamelulpam Tlaxiaco, Oaxaca”, *Arqueología* 24, segunda época, pp. 161-167.

GARCÍA-BÁRCENA, Joaquín, 2002 (nota), “Pepe Ramírez y el Archivo Técnico de Arqueología”, *Arqueología* 28, segunda época, pp. 140-141.

GARCÍA COOK, Ángel (*In memoriam*), 1996, “José Luis Lorenzo Bautista (1921-1996)”, *Arqueología* 16, segunda época, pp. 121-124.

GARCÍA COOK, Ángel, 2002 (*In memoriam*), “Beatriz Leonor Merino Carrión (1952-2002)”, *Arqueología* 27, segunda época, pp. 129-137.

GARCÍA COOK, Ángel (Merino C., Beatriz Leonor y Ángel García Cook), 1987, “Proyecto Arqueológico Huasteca”, *Arqueología* 1, pp. 31-72.

GARCÍA COOK, Ángel y B. Leonor MERINO CARRIÓN, 1988, “Integración y consolidación de los señoríos en Tlaxcala; siglos IX al XVI”, *Arqueología* 2, pp. 155-177.

GARCÍA COOK, Ángel y B. Leonor MERINO CARRIÓN, 1996, “Investigación arqueológica en Cantona, Puebla”, *Arqueología* 15, segunda época, pp. 55-78.

GARCÍA COOK, Ángel (Merino Carrión, Beatriz Leonor y Ángel García Cook), 2002, “El Formativo temprano en la cuenca baja del río Pánuco: fases Chajil y Pujal”, *Arqueología* 28, segunda época, pp. 49-74.

GARCÍA CRUZ, Florentino, 1990 (noticia), “Balankú: un sitio arqueológico maya en Campeche”, *Arqueología* 4, segunda época, pp. 129-134.

GARCÍA CRUZ, Florentino (Šprajc, Ivan, Florentino García Cruz y Heber Ojeda Mas), 1998, “Reconocimiento arqueológico en el sureste de Campeche”, *Arqueología* 18, segunda época, pp. 29-49.

GARCÍA GARCÍA, María Teresa (Montúfar López, Aurora y María Teresa García García), 2001, “Arqueobotánica de El Tetzcotzinco”, *Arqueología* 25, segunda época, pp. 129-139.

GARCÍA MOLL, Roberto, 1989, “Presentación”, *Arqueología* 1, segunda época, p. 2.

GARCÍA MOLL, Roberto, 2000, “Orientaciones entre los entierros de Tlatilco IV, una aproximación”, *Arqueología* 24, segunda época, pp. 29-41.

GARCÍA MOLL, Roberto, 2003, “Algo sobre papeles viejos de Palenque”, *Arqueología* 30, segunda época, pp. 27-36.

GARCÍA PAYÓN, José, con notas de Felipe Solís, 1999 (informe del Archivo Técnico 1934), “Una estela de Xólotl en Castillo de Teayo”, *Arqueología* 21, segunda época, pp. 149-152.

GARCÍA VEGA, Agustín, 1999 (informe del Archivo Técnico 1934), “Informe de los trabajos de conservación de la Pirámide del Tajín, en Papantla, Veracruz”, *Arqueología* 21, segunda época, pp. 153-161.

GARCÍA VEGA, Agustín, 1999 (informe del Archivo Técnico 1935), “Descubrimiento de la zona

- Arqueológica del Tajín”, *Arqueología 21*, segunda época, pp. 162-170.
- GARCÍA VEGA, Agustín, 1999 (informe del Archivo Técnico 1936, 1937 y 1938), “Trabajos en la zona arqueológica del Tajín”, *Arqueología 22*, segunda época, pp. 165-181.
- GARZA DE LA, Mercedes, 1999 (reseña), Staines, Leticia *et al.*, “Bonampak, la pintura mural prehispánica en México”, *Arqueología 21*, segunda época, pp. 177-182.
- GARZA T. DE GONZÁLEZ, Silvia (Canto A., Gisselle y Silvia Garza T. de González), 1991 (noticia), “Esculturas mexicas en Tetelpa, Morelos”, *Arqueología 5*, segunda época, pp. 133-136.
- GASCO, Janine (Moore, Jerry D. y Janine Gasco), 1997, “Investigaciones arqueológicas en el norte de Baja California: San Quintín-El Rosario”, *Arqueología 17*, segunda época, pp. 35-48.
- GAXIOLA GONZÁLEZ, Margarita, 1999, “Huapalcalco y las tradiciones alfareras del Epiclásico”, *Arqueología 21*, segunda época, pp. 45-72.
- GAXIOLA GONZÁLEZ, Margarita, 2001, “Un temazcal terapéutico en el barrio de talladores de obsidiana de Huapalcalco, Hidalgo”, *Arqueología 26*, segunda época, pp. 49-70.
- GELO DEL TORO, Eduardo Yamil y Fernando LÓPEZ AGUILAR, 1998 “Hualtepec, Nonohualtepec y Cohuatepec. Lecturas a un cerro mítico”, *Arqueología 20*, segunda época, pp. 65-78.
- GETINO GRANADOS, Fernando (recop.), 1997 (índice), “Diez años de Arqueología 1987-1996”, *Arqueología 17*, segunda época, pp. 177- 187.
- GETINO GRANADOS, Fernando y Agustín ORTIZ BUTRÓN, 1998, “La actividad ritual a nivel de barrio: el momoztli de Palmas y Venustiano Carranza”, *Arqueología 18*, segunda época, pp. 119-138.
- GETINO GRANADOS, Fernando y José Rodolfo CID BEZÍEZ, 2000, “Astros y montañas, elementos rectores para el trazo urbano en Teotihuacan y Tula”, *Arqueología 24*, segunda época, pp. 87-105.
- GILLESPIE, Susan D., 1996, “Llano del Júcaro. Un taller de monumentos olmeca”, *Arqueología 16*, segunda época, pp. 29-42.
- GOLD, Michèle (Sugiura, Yoko, Antonio Flores, Beatriz Ludlow, Francisco Valadez, Michele Gold y Jean-Michel Maillol), 1994, “El agua, la tierra, el bosque y el hombre en el Alto Lerma: un estudio multidisciplinario”, *Arqueología 11-12*, segunda época, pp. 29-45.
- GÓMEZ RUEDA, Hernando y Valérie COURTES, 1987, “Un pectoral olmeca de ‘La Encrucijada’, Tabasco. Observaciones sobre piezas menores olmecas”, *Arqueología 1*, pp. 73-88.
- GÓMEZ RUEDA, Hernando (Pastrana, Alejandro y Hernando Gómez R.), 1988, “Las minas de obsidiana de Pico de Orizaba, Ver.”, *Arqueología 3*, pp. 7-27.
- GONZÁLEZ, Carlos Javier, 1996, “Investigaciones arqueológicas en ‘El Japón’: sitio chinampero en Xochimilco”, *Arqueología 16*, segunda época, pp. 81-93.
- GONZÁLEZ CRUZ, Arnoldo (Guzzy Arredondo, Pedro y Arnoldo González Cruz), 1988, “Una industria de cantos rodados en el sureste de Mesoamérica”, *Arqueología 3*, pp. 29-46.
- GONZÁLEZ LAUCK, Rebecca B., 1988, “Proyecto arqueológico La Venta”, *Arqueología 4*, pp. 121-165.
- GONZÁLEZ LAUCK, Rebecca B., 1997, “Acerca de pirámides de tierra y seres sobrenaturales: observaciones preliminares en torno al Edificio C-1, La Venta, Tabasco”, *Arqueología 17*, segunda época, pp. 79- 97.
- GONZÁLEZ LAUCK, Rebecca B. (Raab, L. Mark, Matthew Boxt, Brian Stokes, Katherine Bradford y Rebecca B. González Lauck), 2001, “Investigaciones arqueológicas en ‘Isla’ Alor: un sitio en el área de sostenimiento de La Venta, Tabasco”, *Arqueología 26*, segunda época, pp. 3-14.
- GONZÁLEZ MIRANDA, Luis Alfonso (Carvajal Correa, María del Carmen, Luis Alfonso González Miranda y Óscar J. Polaco), 1999, “Hallazgo de un

mamut en Toluca, Estado de México” *Arqueología* 21, segunda época, pp.11-18.

GONZÁLEZ MIRANDA, Luis Alfonso y María Elena SALAS CUESTA, 2001, “Evidencias de sacrificio humano en Teotihuacan”, *Arqueología* 26, segunda época, pp. 35-47.

GONZÁLEZ MIRANDA, Luis Alfonso (Carvajal Correa, María del Carmen y Luis Alfonso González Miranda), 2003, “Cerro de los Magueyes: un centro funerario para matlatzincas y mexicas durante el Posclásico tardío”, *Arqueología* 29, segunda época, pp. 65-114.

GONZÁLEZ-QUINTERO, Lauro, 1988, “Probables significados iconográficos de un textil mexicana”, *Arqueología* 3, pp. 207-224.

GRAHAM, John A. y Larry BENSON, 1990, “Escultura olmeca y maya sobre canto en Abaj Takalik: su desarrollo e importancia”, *Arqueología* 3, segunda época, pp. 77-84.

GRAVE TIRADO, Luis Alfonso, 2003, “Patrón de asentamiento prehispánico en la región Tototame (el norte de Nayarit y el sur de Sinaloa)”, *Arqueología* 30, segunda época, pp. 5-26.

GRAVE TIRADO, Luis Alfonso (Pulido Méndez, Salvador y Luis Alfonso Grave Tirado), 2002, “De Pátzcuaro a Uruapan o de cómo nos topamos con lo tarasco”, *Arqueología* 27, segunda época, pp. 41-52.

GRECO, Emanuele, 2000, “Etnografía y arqueología. La colonización griega en Italia Meridional”, *Arqueología* 23, segunda época, pp. 153-160.

GUDIÑO GARFIAS, Antonio (Pérez-Castro Lira, Guillermo, Pedro Francisco Sánchez Nava, Ma. Estéfan Judith Padilla Yedra y Antonio Gudiño Garfias), 1989, “El Cuauhxicalli de Moctezuma I”, *Arqueología* 5, pp. 131-151.

GUEVARA SÁNCHEZ, Arturo, 1987, “Vestigios prehistóricos del estado de Sinaloa. Dos casos”, *Arqueología* 1, pp. 9-29.

GUEVARA SÁNCHEZ, Arturo, 1988, “Geometría y arquitectura asociada al culto de los astros en Paquimé”, *Arqueología* 3, pp. 95-121.

GUEVARA SÁNCHEZ, Arturo, 1992, “Las ocupaciones del inmueble de Guatemala núm. 90”, *Arqueología* 8, segunda época, pp. 129-136.

GUEVARA SÁNCHEZ, Arturo, 1993, “Rescate y consolidación de la zona arqueológica de Las Flores en Tampico, Tamaulipas”, *Arqueología* 9-10, segunda época, pp. 35-43.

GUEVARA SÁNCHEZ, Arturo, 1994, “Un vestigio de la época colonial”, *Arqueología* 11-12, segunda época, pp. 139-143.

GUEVARA SÁNCHEZ, Arturo, 1999, “Atavíos identificables en el arte rupestre del norte-centro”, *Arqueología* 22, segunda época, pp. 137-156.

GILLESPIE, Susan D., 1996, “Llano del Júcaro. Un taller de monumentos olmeca”, *Arqueología* 16, segunda época, pp. 29-42.

GUILLIEM ARROYO, Salvador, 1997, “Figurillas de Tlatelolco”, *Arqueología* 17, segunda época, pp. 111- 138.

GUILLIEM ARROYO, Salvador, 2003, “Ofrendas del Templo Mayor de México Tlatelolco”, *Arqueología* 30, segunda época, pp. 65-87.

GUILLIEM ARROYO, Salvador, Saturnino VALLEJO ZAMORA y Ángeles MEDINA PÉREZ, 1998, “Ofrenda en el Templo Mayor de México-Tlatelolco” *Arqueología* 19, segunda época, pp. 101-117.

GUTIÉRREZ, Ma. de la Luz y Justin R. HAYLAND, 1998, “El yacimiento de obsidiana Valle del Azufre, Baja California Sur”, *Arqueología* 19, segunda época, pp. 45-54.

GUZMÁN, Ana Fabiola y Óscar J. POLACO, 1999, “La Ofrenda 23 del Templo Mayor de Tenochtitlan vista a través de los restos de peces”, *Arqueología* 22, segunda época, pp. 115-124.

GUZMÁN, Ana Fabiola y Óscar J. POLACO, 2002, “Los peces del sitio arqueológico Altamirano, Veracruz”, *Arqueología* 27, segunda época, pp.15-29.

GUZZY ARREDONDO, Pedro y Arnoldo GONZÁLEZ CRUZ, 1988, “Una industria de cantos rodados en

el sureste de Mesoamérica”, *Arqueología 3*, pp. 29-46.

H

HALES, Phillet E. (Metcalfe, Sara Elizabeth, Roy Bernard Brown, Phillet E. Hales, Robert Alain Perrott, F. M. Steininger y Francis Alain Street Perrott), 1990, “Arqueología de cuencas lacustres. El impacto humano en Guanajuato y Michoacán”, *Arqueología 4*, segunda época, pp. 3-14.

HAMBLETON, Enrique (Viñas, Ramón y Enrique Hamblenton), 1991, “Los grandes murales de Baja California Sur. Las cuevas de La Boca de San Julio I y Las Flechas”, *Arqueología 5*, segunda época, pp. 33-44.

HAYLAND, Justin R. (Gutiérrez, Ma. de la Luz y Justin R. Hayland), 1998, “El yacimiento de obsidiana Valle del Azufre, Baja California Sur”, *Arqueología 19*, segunda época, pp. 45-54.

HERNÁNDEZ, Carlos, Robert H. COBEAN, Alba Guadalupe MASTACHE y María Elena SUÁREZ, 1999, “Un taller de alfareros en la antigua ciudad de Tula”, *Arqueología 22*, segunda época, pp. 69-88.

HERNÁNDEZ A., Luis Carlos (Corona Paredes, Octavio R., María Pérez Santillán y Luis Carlos Hernández A.), 1994, “Estructura prehispánica en el segundo Patio Mariano del Palacio Nacional”, *Arqueología 11-12*, segunda época, pp. 123-132.

HERNÁNDEZ ARANDA, Judith, 1989, “Excavaciones recientes en la Villa Rica de la Veracruz”, *Arqueología 5*, pp. 217-244.

HERNÁNDEZ ARANDA, Judith, 1995, “Cerámica de Zempoala, Veracruz”, *Arqueología 13-14*, segunda época, pp. 93-101.

HERNÁNDEZ ARANDA, Judith, 1996, “Las Atarazanas de Veracruz como almacenes de marina”, *Arqueología 15*, segunda época pp. 103-110.

HERNÁNDEZ, Christine, 2001, “Una comparación entre la fase Perales en el noreste de Michoacán y la fase Lerma en Acámbaro, Guanajuato”, *Arqueología 25*, segunda época, pp. 23-45.

HERNÁNDEZ, J. Samuel (Serra Puche, Mari Carmen, J. Carlos Lazcano Arce y J. Samuel Hernández), 2000 (noticia), “¿Hornos para la producción de mezcal en un sitio del Formativo de Tlaxcala?”, *Arqueología 24*, segunda época, pp. 149-157.

HERNÁNDEZ PONS, Elsa, 2000, “Arqueología histórica en México: su situación actual”, *Arqueología 23*, segunda época, pp. 103-126.

HERNÁNDEZ PONS, Elsa 2001 (*In memoriam*) “Gonzalo López Cervantes y la arqueología histórica en México (1946-1999)”, *Arqueología 25*, segunda época, pp. 145-148.

HERNÁNDEZ S., Gilda, 1995, “Iconografía de las copas polícromas cholultecas”, *Arqueología 13-14*, segunda época, pp. 121-127.

HERRERA MUÑOZ, Alberto (Martz de la Vega, Hans, Miguel Pérez Negrete, Jorge A. Quiroz Moreno y Alberto Herrera Muñoz), 2000, “Una punta acanalada en Jalpan de Serra, Querétaro”, *Arqueología 24*, segunda época, pp. 3-17.

HERS, Marie-Areti, 1991, “Medio milenio después de la conquista. El estudio del pasado prehispánico”, *Arqueología 5*, segunda época, pp. 3- 7.

HERS, Marie-Areti (Braniff, Beatriz y Marie-Areti Hers), 1998, “Herencias chichimecas”, *Arqueología 19*, segunda época, pp. 55-80.

HORTOLÀ, Policarp, 1996, “Teoría y crítica de la racemización de aminoácidos como método aplicado a la datación de materiales paleontológicos, bioarqueológicos y antropológicos”, *Arqueología 15*, segunda época, pp. 3-18.

I

IZQUIERDO, Ana Luisa 1998 (noticia de reunión) “IV Congreso Internacional de Mayistas”, *Arqueología 20*, segunda época, pp. 166-167.

J

JARQUÍN PACHECO, Ana María y Enrique MARTÍNEZ VARGAS, 1991, “Sacrificio de niños.

Una ofrenda a la deidad de la lluvia en Teotihuacan”, *Arqueología* 6, segunda época, pp. 69-84.

JIMÉNEZ BETTS, Peter, 1989, “Perspectivas sobre la arqueología de Zacatecas”, *Arqueología* 5, pp. 7-50.

JIMÉNEZ GARCÍA, Elizabeth (Corona-M., Eduardo, Jorge Alberto Quiroz M., Elizabeth Jiménez García y María Teresa Montes Guerrero), 1999, “Rescate de un mastodonte en San Juan Unión, municipio de Taxco de Alarcón, Guerrero”, *Arqueología* 21, segunda época, pp. 5-10.

JIMÉNEZ HERNÁNDEZ, Leticia (Fernández Mendiola, Sara E. y Leticia Jiménez Hernández), 1998, “Restauración de la ofrenda cerámica teotihuacana”, *Arqueología* 18, segunda época, pp. 23-28.

JIMÉNEZ HIDALGO, Carlos (Pérez-Castro Lira, Guillermo, Agustín Carvajal Solís y Carlos Jiménez Hidalgo), 1989 (noticia), “Una escultura mexicana en la Antigua Casa de la Imprenta, en las calles de Moneda y Lic. Verdad. Centro Histórico de la ciudad de México”, *Arqueología* 2, segunda época, pp. 89-93.

JIMÉNEZ LARA, Pedro, 1995, “La cerámica arqueológica de Serafín, Veracruz”, *Arqueología* 13-14, segunda época, pp. 59-77.

JIMÉNEZ SALAS, Óscar H., 1990, “Geomorfología de la región de La Venta, Tabasco: un sistema fluvio-lagunar costero del Cuaternario”, *Arqueología* 3, segunda época, pp. 5-16.

JIMÉNEZ SALAS, Óscar H., Ricardo SÁNCHEZ HERNÁNDEZ y Jacinto ROBLES CAMACHO, 2000, “El tecali, un tipo de travertino: petrografía y uso arqueológico”, *Arqueología* 24, segunda época, pp. 129-143.

JOYCE, Arthur (Urcid, Javier y Arthur Joyce), 1999, “Monumentos grabados y nombres calendáricos: los antiguos gobernantes de Río Viejo, Oaxaca”, *Arqueología* 22, segunda época, pp. 17-39.

JUÁREZ COSSÍO, Daniel, 1999, “Exploraciones en San Juan el Alto, municipio de Pénjamo, Guanajuato”, *Arqueología* 22, segunda época, pp. 41-68.

JUÁREZ COSSÍO, Daniel e Ivan ŠPRAJC, 2001, “Observaciones para el estudio de alineaciones astronómicas y simbólicas en San Juan el Alto Plazuelas, Guanajuato”, *Arqueología* 23, segunda época, pp. 15-33.

JUSTESON, John y Terrence Kaufman, 1992, “Un desciframiento de la escritura jeroglífica epi-olmeca: métodos y resultados”, *Arqueología* 8, segunda época, pp. 15-25.

K

KAUFMAN, Terrence (Justeson, John y Terrence Kaufman), 1992, “Un desciframiento de la escritura jeroglífica epi-olmeca: métodos y resultados”, *Arqueología* 8, segunda época, pp. 15-25.

KELLEY, David H., 1992, “Yucatán y el imperio tolteca”, *Arqueología* 8, segunda época, pp. 113-119.

KNÓROZOV, Yuriv y Galina YERSHOVA, 1992, “Profecía del sacerdote”, *Arqueología* 8, segunda época, pp. 45-54.

KNÓROZOV, Yuriv y Galina YERSHOVA, 1992, “Sacerdotes astrónomos mayas”, *Arqueología* 8, segunda época, pp. 55-61.

KURJACK, Edward B. (Maldonado Cárdenas, Rubén y Edward B. Kurjack), 1993, “Reflexiones sobre las relaciones entre Chichén Itzá, sus vecinos peninsulares y Tula”, *Arqueología* 9-10, segunda época, pp. 97-103.

L

LADRÓN DE GUEVARA, Sara, 2003 (noticia), “La cueva de Las Serpientes. Una representación prehispánica de la bóveda celeste”, *Arqueología* 29, segunda época, pp. 167-173.

LAGUNES GUSHIKEN, Concepción, 1995, “La cerámica arqueológica de Vega de la Peña, Veracruz”, *Arqueología* 13-14, segunda época, pp. 79-84.

LAM GARCÍA, Susana (Moreno Cabrera, María de la Luz, Susana Lam García y Manuel Alberto Torres García), 2002, “Muerte de fray Antonio

- Margil de Jesús. 'La misma nada', *Arqueología* 27, segunda época, pp. 103-111.
- LAZCANO ARCE, J. Carlos (Serra Puche, Mari Carmen y J. Carlos Lazcano Arce), 1998, "Xochitécatl-Cacaxtla en el periodo Epiclásico (650-950 d.C.)", *Arqueología* 18, segunda época, pp. 85-102.
- LAZCANO ARCE, J. Carlos (Serra Puche, Mari Carmen, J. Carlos Lazcano Arce y J. Samuel Hernández), 2000 (noticia), "¿Hornos para la producción de mezcal en un sitio del Formativo de Tlaxcala?", *Arqueología* 24, segunda época, pp. 149-157.
- LAZCANO ARCE, J. Carlos (Serra Puche, Mari Carmen, Jesús Carlos Lazcano Arce y Liliana Torres Sanders), 2001, "Actividades rituales en Xochitécatl-Cacaxtla, Tlaxcala", *Arqueología* 25, segunda época, pp. 71-88.
- LAW, Kim R. (Christine D. White, Michael W. Spence y Kim R. Law), 2003 (noticia), "Análisis de isótopo de oxígeno del Entierro 2.A, Pirámide de La Luna, Teotihuacan", *Arqueología* 29, segunda época, pp. 174-175.
- LECHUGA GARCÍA, María del Carmen (Carballal Staedtler, Margarita, María Flores Hernández, María del Carmen Lechuga García, Tomás Villa Córdova y Francisco Rivas Castro), 1992 (noticia), "Descubrimiento de tres dinteles de madera en SRE-Tlatelolco. Nuevo Edificio", *Arqueología* 7, segunda época, pp. 119-127.
- LEE JR., Thomas A., 1990, "Un nuevo complejo de escultura en la planicie costera de Chiapas", *Arqueología* 3, segunda época, pp. 57-66.
- LEE JR., Thomas A. y John E. CLARK, 1988, "Oro, tela y xute: investigaciones arqueológicas en la región Camcum, colonia Las Delicias, Chiapas", *Arqueología* 4, pp. 7-46.
- LEÓN PÉREZ, Ignacio, 1994, "Un sistema de enterramiento con ofrendas múltiples de la región central semiárida del estado de Veracruz", *Arqueología* 11-12, segunda época, pp. 19-28.
- LIENDO STUARDO, Rodrigo y Felipe VEGA CORREA, 2000, "Técnicas agrícolas en el área de Palenque: inferencias para un estudio sobre la organización política de un señorío maya del Clásico", *Arqueología* 23, segunda época, pp. 3-25.
- LIRA LÓPEZ, Yamile, 1995, "Tipología y arqueometría de la cerámica de Tajín, Veracruz", *Arqueología* 13-14, segunda época, pp. 49-57.
- LOMBARDO, María C. (Trivi de Mandri, Matilde E., Lidia S. Burry y María C. Lombardo), 1996, "Palinología de un perfil fósil de la Patagonia argentina. Interpretación paleoambiental con base en análogos modernos", *Arqueología* 15, segunda época, pp. 19-25.
- LONGSTAFFE, Fred J. (White, Christine D., Michael W. Spence, Fred J. Longstaffe y Kim R. Law), 2003 (noticia), "Análisis del isótopo de oxígeno del Entierro 2.A, Pirámide de la Luna, Teotihuacan", *Arqueología* 29, segunda época, pp. 174-175.
- LÓPEZ AGUILAR, Fernando, 1988, "Tepeapulco como 'Centro Provincial' del Clásico y del Postclásico", *Arqueología* 4, pp. 77-97.
- LÓPEZ AGUILAR, Fernando, Laura SOLAR VALVERDE y Rodrigo VILANOVA DE ALLENDE, 1998, "El Valle del Mezquital. Encrucijadas en la historia de los asentamientos humanos en un espacio discontinuo", *Arqueología* 20, segunda época, pp. 21-40.
- LÓPEZ AGUILAR, Fernando (Gelo del Toro, Eduardo Yamil y Fernando López Aguilar), 1998, "Hualtepec, Nonohualtepec y Cohuatepec. Lecturas a un cerro mítico", *Arqueología* 20, segunda época, pp. 65-78.
- LÓPEZ WARIO, Luis Alberto, 1994, "De los fragmentos urbanos", *Arqueología* 11-12, segunda época, pp. 111-117.
- LÓPEZ WARIO, Luis Alberto, Socorro BÁEZ MOLGADO, Jazmín CHEMA ARGÜELLES y Abigail MEZA PEÑALOZA, 1996, "Una muerte violenta en el Virreinato", *Arqueología* 15, segunda época, pp. 111-114.
- LORENZO, José Luis, 1990, "Sobre los orígenes americanos", *Arqueología* 4, segunda época, pp. 15-24.

- LOVE, Michael W., 1990, "La Blanca y el Preclásico Medio en la Costa del Pacífico", *Arqueología 3*, segunda época, pp. 67-76.
- LUDLOW, Beatriz (Sugiura, Yoko, Antonio Flores, Beatriz Ludlow, Francisco Valadez, Michèle Gold y Jean-Michel Maillol), 1994, "El agua, la tierra, el bosque y el hombre en el Alto Lerma: un estudio multidisciplinario", *Arqueología 11-12*, segunda época, pp. 29-45.
- LUNAGÓMEZ REYES, Roberto, 2002 (*In memoriam*), "Ramón Arellanos Melgarejo (1943-2002)", *Arqueología 28*, segunda época, pp. 136-139.
- M
- MACÍAS GOYTIA, Angelina y Martha CUEVAS GARCÍA, 1988, "Rescate arqueológico de la Cuenca de Cuitzeo: Copándaro", *Arqueología 2*, pp. 137-154.
- MAILLOL, Jean-Michel (Sugiura, Yoko, Antonio Flores, Beatriz Ludlow, Francisco Valadez, Michèle Gold y Jean-Michel Maillol), 1994, "El agua, la tierra, el bosque y el hombre en el Alto Lerma: un estudio multidisciplinario", *Arqueología 11-12*, segunda época, pp. 29-45.
- MALBRÁN PORTO, América (Martos López, Luis Alberto, América Malbrán Porto y Laura Rodríguez), 1996, "Análisis de objetos de concha de Rancho Ina, Quintana Roo", *Arqueología 16*, segunda época, pp. 69-80.
- MALDONADO, Rubén y Edward B. KURJACK, 1993, "Reflexiones sobre las relaciones entre Chichén Itzá, sus vecinos peninsulares y Tula", *Arqueología 9-10*, segunda época, pp. 97-103.
- MALMSTROM, Vincent H., 1999, "Notas astronómicas al calendario mesoamericano", *Arqueología 21*, segunda época, pp. 109-117.
- MALMSTROM, Vincent H., 2002, "La Chontalpa: ¿tierra de nadie o cuna de la civilización maya?", *Arqueología 27*, segunda época, pp. 5-14.
- MALMSTROM, Vincent H., 2003 (noticia), "13.0.0.0: una fecha maya carente de significado astronómico", *Arqueología 30*, segunda época, pp. 145-149.
- MANDUJANO ÁLVAREZ, Carlos (Elizalde Rodarte, Sandra V. y Carlos Mandujano Álvarez), 2002, "Estudio funcional de raspadores de obsidiana: el caso del señorío de Metztlán, Hidalgo", *Arqueología 28*, segunda época, pp. 105-120.
- MANSILLA LORY, Josefina (Pijoan Aguadé, Carmen María y Josefina Mansilla Lory), 1990, "Prácticas rituales en el norte de Mesoamérica. Evidencia en Electra, Villa de Reyes, San Luis Potosí", *Arqueología 4*, segunda época, pp. 87-96.
- MANZANILLA LÓPEZ, Rubén, 2002, "Estilos escultóricos prehispánicos de la Costa Grande de Guerrero", *Arqueología 27*, segunda época, pp. 31-40.
- MARTÍNEZ DONJUÁN, Guadalupe (Reyna Robles, Rosa Ma. y Guadalupe Martínez Donjuán), 1989, "Hallazgos funerarios de la época olmeca en Chilpancingo, Guerrero", *Arqueología 1*, segunda época, pp. 13-22.
- MARTÍNEZ DONJUÁN, Guadalupe, 1990, "Una tumba troncocónica en Guerrero. Nuevo hallazgo en Chilpancingo", *Arqueología 4*, segunda época, pp. 59-66.
- MARTÍNEZ MURIEL, Alejandro, 1988, "La arqueología de la presa de Chicoasén, Chiapas", *Arqueología 4*, pp. 219-237.
- MARTÍNEZ MURIEL, Alejandro, 1989, "Basureros del Formativo tardío en Don Martín, Chiapas", *Arqueología 1*, segunda época, pp. 61-70.
- MARTÍNEZ MURIEL, Alejandro, 1998 (noticias de reunión). "Desarrollo y perspectivas de la arqueología europea", *Arqueología 19*, segunda época, pp. 178-179.
- MARTÍNEZ RAMÍREZ, Júpiter (Rodríguez Cano, Laura, Ángel Iván Rivera Guzmán y Júpiter Martínez Ramírez), 1996, "Algunas reconsideraciones sobre la escritura ñuiñe", *Arqueología 15*, segunda época, pp. 79-89.
- MARTÍNEZ VARGAS, Enrique (Jarquín Pacheco, Ana María y Enrique Martínez Vargas), 1991, "Sacrificio de niños. Una ofrenda a la deidad de la lluvia en Teotihuacan", *Arqueología 6*, segunda época, pp. 69-84.

- MARTOS LÓPEZ, Luis Alberto y Salvador PULIDO MÉNDEZ, 1989, “Un juego de pelota en la ciudad de México”, *Arqueología 1*, segunda época, pp. 81-88.
- MARTOS LÓPEZ, Luis Alberto, 1989, “Una interpretación sobre el significado y función de la Estructura II de Hormiguero, Campeche”, *Arqueología 2*, segunda época, pp. 49-60.
- MARTOS LÓPEZ, Luis Alberto, 1991 (noticia), “Tres nuevos pendientes de jade del tipo ‘yelmo y babero’”, *Arqueología 6*, segunda época, pp. 121-126.
- MARTOS LÓPEZ, Luis Alberto, 1992, “El mural de la Casa Azul, Rancho Ina, Quintana Roo”, *Arqueología 7*, segunda época, pp. 69-84.
- MARTOS LÓPEZ, Luis Alberto, 1994, “Investigaciones en la Costa Oriental: Punta Venado y La Rosita, Quintana Roo”, *Arqueología 11-12*, segunda época, pp. 71-93.
- MARTOS LÓPEZ, Luis Alberto, América MALBRÁN PORTO y Laura RODRÍGUEZ, 1996, “Análisis de objetos de concha de Rancho Ina, Quintana Roo”, *Arqueología 16*, segunda época, pp. 69-80.
- MARTOS LÓPEZ, Luis Alberto, 1998 (reseña), Benavides Castillo, Antonio, *Edzná: una ciudad prehispánica de Campeche*, *Arqueología 20*, segunda época, pp. 157-159.
- MARTOS LÓPEZ, Luis Alberto, 2000, “El Pueblito: un asentamiento del Preclásico superior en la costa de Quintana Roo”, *Arqueología 24*, segunda época, pp. 43-59.
- MARTZ DE LA VEGA, Hans, Miguel PÉREZ NEGRETE, Jorge A. QUIROZ MORENO y Alberto HERRERA MUÑOZ, 2000, “Una punta acanalada en Jalpan de Serra, Querétaro”, *Arqueología 24*, segunda época, pp. 3-17.
- MASTACHE FLORES, Alba Guadalupe (Cobean, Robert H. y Alba Guadalupe Mastache), 1987, “Cerámica importada en Tula, Hidalgo: un informe preliminar”, *Arqueología 1*, pp. 89-132.
- MASTACHE FLORES, Alba Guadalupe, 1988, “El trabajo de lapidaria en el estado de Guerrero, una artesanía actual inspirada en formas prehispánicas”, *Arqueología 2*, segunda época, pp. 197-216.
- MASTACHE FLORES, Alba Guadalupe (Hernández, Carlos, Robert H. Cobean, Alba Guadalupe Mastache y María Elena Suárez), 1999, “Un taller de alfareros en la antigua ciudad de Tula”, *Arqueología 22*, segunda época, pp. 69-88.
- MASTACHE FLORES, Alba Guadalupe, 2003 (noticia de reunión), “Proyecto de Investigación sobre El urbanismo en Mesoamérica”, *Arqueología 29*, segunda época, pp. 193-195.
- MATHEWS, Peter L. (Tovalín, Alejandro, Peter L. Mathews, Armando Anaya y Adolfo Velázquez de León), 1998, “Estela 1 o de El Rey del sitio de Dos Caobas, Chiapas”, *Arqueología 20*, segunda época, pp. 79-96.
- MATOS MOCTEZUMA, Eduardo, 1998 (reseña), López Austin, Alfredo y Leonardo López Luján “El pasado indígena”, *Arqueología 18*, segunda época, pp. 151-156.
- MATOS MOCTEZUMA, Eduardo, 1998 (noticia académica), Primera Maestría de Arqueología Social de Iberoamérica en La Rábida, España, *Arqueología 18*, segunda época, p. 170.
- MCGUIRE, Randall H. y María Elisa VILLALPANDO, 1997, “Cerro de Trincheras, un sitio arqueológico en el noroeste de Sonora”, *Arqueología 17*, segunda época, pp. 49- 61.
- MEJÍA PÉREZ, Elizabeth, 2002, “La arquitectura en Toluquilla, Querétaro”, *Arqueología 28*, segunda época, pp. 75-91.
- MELGAR TÍSOC, Emiliano, 2003 (reseña), Martin, Simon y Nikolai Grube, *Crónica de los reyes y reinas mayas. La primera historia de las dinastías mayas*, *Arqueología 29*, segunda época, pp. 197-200.
- MELGAR TÍSOC, Emiliano, 2003a (noticia de reunión), “Conferencias sobre la vida, muerte y resurrección maya en Londres”, *Arqueología 29*, segunda época, pp. 191-192.
- MENA CRUZ, Alberto (Sánchez Vázquez, María de Jesús y Alberto Mena Cruz), 2001, “Elementos

arquitectónicos en el sur de Tlatelolco”, *Arqueología 26*, segunda época, pp. 101-111.

MENA CRUZ, Alberto (Sánchez Vázquez, María de Jesús y Alberto Mena Cruz), 2001 (noticia), “El camino al tianguis de Tlatelolco, en la isla de México”, *Arqueología 26*, segunda época, pp. 139-143.

MENA CRUZ, Alberto (Sánchez Vázquez, Ma. de Jesús y Alberto Mena Cruz), 2002, “El Canal de Lerdo-Acequia de los toltecas y la Calzada de Tacuba”, *Arqueología 27*, segunda época, pp. 53-61.

MENA CRUZ, Alberto (Sánchez Vázquez, Ma. de Jesús y Alberto Mena Cruz), 2002 “El camposanto de San Andrés”, *Arqueología 28*, segunda época, pp. 121-129.

MÉNDEZ MARTÍNEZ, Enrique, 1988, “La Tumba 5 de Huijazoo”, *Arqueología 2*, pp. 7-16.

MÉNDEZ MARTÍNEZ, Enrique, 2002, “El señorío de Tepexic de la Seda después de la conquista española”, *Arqueología 27*, segunda época, pp. 89-101.

MERINO CARRIÓN, Beatriz Leonor y Ángel GARCÍA COOK, 1987, “Proyecto Arqueológico Huasteca”, *Arqueología 1*, pp. 31-72.

MERINO CARRIÓN, Beatriz Leonor (García Cook, Ángel y B. Leonor Merino Carrión), 1988, “Integración y consolidación de los señoríos en Tlaxcala; siglos IX al XVI”, *Arqueología 2*, pp. 155-177.

MERINO CARRIÓN, Beatriz Leonor (García Cook, Ángel y B. Leonor Merino Carrión), 1996, “Investigación arqueológica en Cantona, Puebla”, *Arqueología 15*, segunda época, pp. 55-78.

MERINO CARRIÓN, Beatriz Leonor y Ángel GARCÍA COOK, 2002, “El Formativo temprano en la cuenca baja del río Pánuco: fases Chajil y Pujal”, *Arqueología 28*, segunda época, pp. 49-74.

MERLO, Eduardo, 1991, “Tres maquetas prehispánicas. Calipan, Puebla”, *Arqueología 5*, segunda época, pp. 85-92.

METCALFE, Sara Elizabeth, Roy Bernard BROWN, Phillet E. HALES, Robert Alain PERROTT, E M. STEININGER y Francis Alain STREET-PERROTT, 1990, “Arqueología de cuencas lacustres. El impacto humano en Guanajuato y Michoacán”, *Arqueología 4*, segunda época, pp. 3-14.

MEZA PEÑALOSA, Abigail (López Wario, Luis Alberto, Socorro Báez Molgado, Jazmín Chema Argüelles y Abigail Meza Peñalosa), 1996, “Una muerte violenta en el Virreinato”, *Arqueología 15*, segunda época, pp. 111-114.

MOGUEL COS, Ma. Antonieta y Sergio Arturo SÁNCHEZ CORREA, 1989, “‘El Cobre’, Guanajuato: una maqueta tallada en la roca”, *Arqueología 2*, segunda época, pp. 95-99.

MOLLOY, John y David H. KELLEY, 1993, “Una secuencia dinástica tolteca”, *Arqueología 9-10*, segunda época, pp. 105-120.

MÓNACO, Emanuela, 1998, “Quetzalcóatl de Tollan”, *Arqueología 19*, segunda época, pp. 119- 153.

MONJARÁS-RUIZ, Jesús, 1998 (reseña), Carrasco, Pedro, *Estructura político-territorial del imperio tenochca*, *Arqueología 18*, segunda época, pp. 156-159.

MONTES GUERRERO, María Teresa (Corona-M., Eduardo, Jorge Alberto Quiroz M., Elizabeth Jiménez García y María Teresa Montes Guerrero), 1999, “Rescate de un mastodonte en San Juan Unión, municipio de Taxco de Alarcón, Guerrero”, *Arqueología 21*, segunda época, pp. 5-10.

MONTMOLLIN, Olivier de, 1992, “Patrones fronterizos de los reinos mayas del Clásico en los altos tributarios del río Grijalba”, *Arqueología 7*, segunda época, pp. 57-67.

MONTÚFAR LÓPEZ, Aurora A., 1994, “Estudio arqueobotánico de la Cueva 1, Corral de Piedra, San Cristóbal de las Casas, Chiapas”, *Arqueología 11-12*, segunda época, pp. 65-70.

MONTÚFAR LÓPEZ, Aurora A., 1998 (noticia), “Estudio botánico de un basurero colonial en el Templo Mayor, ciudad de México”, *Arqueología 19*, segunda época, pp. 173- 177.

- MONTÚFAR LÓPEZ, Aurora y Norma VALENTÍN MALDONADO, 1998, “Estudio arqueobiológico de los sedimentos del subsuelo en el edificio Real Seminario de Minas, 1772, México, D.F.”, *Arqueología 20*, segunda época, pp. 97-113.
- MONTÚFAR LÓPEZ, Aurora, 1999 (noticia), “Estudio botánico de sedimentos arqueológicos, Correo Mayor 11, México D.F.”, *Arqueología 21*, segunda época, pp. 144-148.
- MONTÚFAR LÓPEZ, Aurora, 2000(noticia), “Estudio arqueobotánico de sedimentos de la Cueva del Indio, Durango, Durango”, *Arqueología 23*, segunda época, pp. 173-182.
- MONTÚFAR LÓPEZ, Aurora y Mey ARIAS VÁZQUEZ, 2000, “Arqueobotánica de algunas cuevas con pintura rupestre, Sierra de San Francisco. Proyecto Especial B.C.S.”, *Arqueología 24*, segunda época, pp. 19-28.
- MONTÚFAR LÓPEZ, Aurora y María Teresa GARCÍA GARCÍA, 2001 “Arqueobotánica de El Tetzcotzincó”, *Arqueología 25*, segunda época, pp. 129-139.
- MOORE, Jerry D. y Janine GASCO, 1997, “Investigaciones arqueológicas en el norte de Baja California: San Quintín-El Rosario”, *Arqueología 17*, segunda época, pp. 35- 48.
- MORA ECHEVERRÍA, Jesús I. (Sánchez Martínez, Fernando y Jesús Ignacio Mora Echeverría), 1992, “Análisis de materiales botánico-arqueológicos de la Cueva Santa Marta, Baja California Sur, México”, *Arqueología 7*, segunda época, pp. 3-8.
- MORA ECHEVERRÍA, Jesús I., 1997, “El ajuste periódico del calendario mesoamericano: algunos comentarios desde la arqueología y la etnohistoria”, *Arqueología 17*, segunda época, pp. 139- 175.
- MORA ECHEVERRÍA, Jesús I., 2000, “Los calendarios tenochca y tlattelolca: una reconsideración de la hipótesis de Paul Kirchhoff”, *Arqueología 23*, segunda época, pp. 78-101.
- MORALES GÓMEZ, David A., 1999 (noticia), “Rescate de las esculturas de los Once Señores de Cacaxtla, en San Miguel del Milagro, Tlaxcala”, *Arqueología 22*, segunda época, pp. 157-163.
- MORELOS GARCÍA, Noel, 2000, “Visita a las Excavaciones de 1917 de Manuel Gamio en Teotihuacán”, *Arqueología 23*, segunda época, pp. 127-143.
- MORENO CABRERA, María de la Luz, Manuel Alberto TORRES García y Susana LAM GARCÍA, 2001, “Primer observatorio astronómico y meteorológico nacional de la ciudad de México. Historia y arqueología”, *Arqueología 26*, segunda época, pp. 113-126.
- MORENO CABRERA, María de la Luz, Susana LAM García y Manuel Alberto TORRES GARCÍA, 2002, “Muerte de fray Antonio Margil de Jesús. ‘La misma nada’”, *Arqueología 27*, segunda época, pp. 103-111.
- MORETT ALATORRE, Luis (Sánchez Martínez, Fernando, José Luis Alvarado y Luis Morett Alatorre), 1998, “Las cuevas del Gallo y de la Chagüera. Inventario arqueobotánico e inferencias”, *Arqueología 19*, segunda época, pp. 81-89.
- MOUNTJOY, Joseph B., 2000, “El misterio del Mictlantecuhtli”, *Arqueología 24*, segunda época, pp. 115-128.
- MUÑOZ ESPINOZA, María Teresa y Oziel Ulises TALAVERA, 1996, “El juego de pelota. Testimonios en la Sierra Gorda del Querétaro septentrional”, *Arqueología 15*, segunda época, pp. 91-102.
- N
- NALDA, Enrique, 1998, “El noreste de Morelos y la desestabilización teotihuacana”, *Arqueología 18*, segunda época, pp. 103-117.
- NALDA, Enrique, Samuel TEJEDA, Adriana VELÁZQUEZ y Graciela ZARAZÚA, 1999, “Paleodieta en Dzibanché y Kohunlich: diferencias y tendencias preliminares”, *Arqueología 21*, segunda época, pp. 35-44.
- NALDA, Enrique, 2000, “Algunas consideraciones sobre el desarrollo prehispánico de la Bahía de Chetumal”, *Arqueología 23*, segunda época, pp. 51-60.

- NALDA, Enrique, 2001, "El INAH, la arqueología y la comunidad", *Arqueología* 26, segunda época, pp. 127-138.
- NÁREZ ZAMORA, Jesús, 1993, "Las investigaciones arqueológicas en El Sabinito, municipio de Soto la Marina, Tamaulipas", *Arqueología* 9-10, segunda época, pp. 29-34.
- NAVARRETE CÁCERES, Carlos, 1991, "Cuicuilco y la arqueología del Pedregal. Crónica de un desperdicio", *Arqueología* 5, segunda época, pp. 69-84.
- NAVARRETE CÁCERES, Carlos, 2001, "Acerca de la gran Ceramoteca que la Arqueología mexicana se merece", *Arqueología* 25, segunda época, pp. 121-127.
- NAVARRETE HERNÁNDEZ, Mario, 1988, "Exploraciones arqueológicas en Palma Sola: hallazgo de un cuezcomate prehispánico", *Arqueología* 2, pp. 103-136.
- NEELY, James A. y Blas Román CASTELLÓN HUERTA, 2003 (noticia), "Avance del estudio contextual de los sistemas de canales prehispánicos 'fosilizados' del Valle de Tehuacan, Puebla", *Arqueología* 29, segunda época, pp. 157-160.
- NIETO CALLEJA, Rosalba y Humberto SCHIAVON SIGNORET, 1989, "El Templo Olvidado de Palenque, Chiapas", *Arqueología* 5, pp. 191-210.
- NIETO CALLEJA, Rosalba (Paillés Hernández, María de la Cruz y Rosalba Nieto Calleja), 1990, "Primeras expediciones a las ruinas de Palenque. Josef Antonio Calderón y Antonio Bernasconi", *Arqueología* 4, segunda época, pp. 97-128.
- NIETO GAMIÑO, Luis Felipe, 1997, "Centro ceremonial Cañada de la Virgen, Guanajuato: arquitectura de la cultura híbrida Tolteca-Chichimeca", *Arqueología* 17, Segunda época, pp. 99- 110.
- OCHOA CASTILLO, Patricia y Juan Martín ROJAS CHÁVEZ, 1996, "Algunos artefactos cerámicos de Tlatilco, Estado de México", *Arqueología* 16, segunda época, pp. 91-93.
- OJEDA MAS, Heber (Šprajc, Ivan, Florentino García Cruz y Heber Ojeda Mas), 1998, "Reconocimiento arqueológico en el sureste de Campeche", *Arqueología* 18, segunda época, pp. 29-49.
- OLIVÉ NEGRETE, Julio César, 1991, "Para la historia de la arqueología mexicana. El caso de Thompson", *Arqueología* 5, segunda época, pp. 119-128.
- OLIVÉ NEGRETE, Julio César, 1992, "Legislación sobre arqueología subacuática", *Arqueología* 8, segunda época, pp. 137-145.
- OLIVEROS MORALES, Arturo y Magdalena DE LOS RÍOS PAREDES, 1993, "La cronología de El Opeño, Michoacán: nuevos fechamientos por radio-carbono", *Arqueología* 9-10, segunda época, pp. 45-48.
- OLIVEROS MORALES, Arturo, 2000 (noticia), "Arqueología de la Arqueología", *Arqueología* 24, segunda época, pp. 159-160.
- OLIVEROS MORALES, Arturo y Gianfranco CASSIANO, 2003 "El pasado del pasado. Artefacto prehistórico en una tumba de El Opeño, Michoacán", *Arqueología* 29, segunda época, pp. 31-44.
- OLSEN, Bjornar, 1999, "¿El fin de la historia? Arqueología y museos en un mundo globalizado", *Arqueología* 21, segunda época, pp. 119-136.
- ORTEGA GUEVARA, René (Brüeggemann, Jürgen y René Ortega Guevara), 1989, "El Proyecto Tajín", *Arqueología* 5, pp. 153-174.
- ORTEGA RAMÍREZ, José, 1999, "El radar de penetración terrestre (georradar): una herramienta para la prospección arqueológica", *Arqueología* 21, segunda época, pp. 99-107.
- ORTIZ BUTRÓN, Agustín (Getino Granados, Fernando y Agustín Ortiz Butrón), 1998, "La

actividad ritual a nivel de barrio: el momoztli de Palmas y Venustiano Carranza”, *Arqueología 18*, segunda época, pp. 119-138.

ORTIZ CEVALLOS, Ponciano, Ma. del Carmen RODRÍGUEZ y Paul SCHMIDT, 1988, “El Proyecto Manatí, temporada 1988. Informe preliminar”, *Arqueología 3*, pp. 141-154.

ORTIZ CEVALLOS, Ponciano y Ma. del Carmen RODRÍGUEZ, 1989, “Proyecto Manatí 1989”, *Arqueología 1*, segunda época, pp. 23-52.

ORTIZ CEVALLOS, Ponciano, 1999 (noticia), “Comentarios sobre los trabajos en El Tajín del ingeniero A. García Vega”, *Arqueología 21*, segunda época, pp. 171-174.

ORTIZ PEDRAZA, José Francisco, 2002 (reseña), Talavera, Jorge, Juan Martín Rojas y Enrique García, *Modificaciones culturales en los restos óseos de Cantona, Puebla. Un análisis bioarqueológico*, *Arqueología 27*, segunda época, pp.139-141.

ORTUÑO COS, Francisco (Pulido Méndez, Salvador y Francisco Ortuño Cos), 1994, “Algunos sitios arqueológicos del área oriental de la Cuenca de México”, *Arqueología 11-12*, segunda época, pp. 119-122.

P

PADILLA YEDRA, Judith Ma. Estefan (Pérez-Castro Lira, Guillermo, Pedro Francisco Sánchez Nava, Ma. Estéfán Judith Padilla Yedra y Antonio Gudiño Garfias), 1989, “El Cuauhxicalli de Moctezuma I”, *Arqueología 5*, pp. 131-151.

PADILLA YEDRA, Judith Ma. Estefan, 1995, “Áreas culturales de la costa del Golfo durante el Postclásico”, *Arqueología 13-14*, segunda época, pp. 5-15.

PALAVICINI BELTRÁN, Beatriz (Serra Puche, Mari Carmen y Beatriz Palavicini Beltrán), 1996, “Xochitécatl, Tlaxcala, en el periodo Formativo (800 a.C.-100 d.C.)”, *Arqueología 16*, segunda época, pp. 43-57.

PAILLÉS HERNÁNDEZ, María de la Cruz y Rosalba NIETO CALLEJA, 1990, “Primeras expediciones a las ruinas de Palenque. Josef Antonio Calderón y

Antonio Bernasconi”, *Arqueología 4*, segunda época, pp. 97-128.

PARADIS, Louise Iseult, 1990, “Revisión del fenómeno olmeca”, *Arqueología 3*, segunda época, pp. 33-40.

PARADIS, Louise Iseult, 1991, “El estilo Mezcala en contexto. Hallazgos en Ahuináhuac, Guerrero”, *Arqueología 5*, segunda época, pp. 59-68.

PARENT, Elise (Uruñuela, Patricia y Elise Parent), 1998 (noticia de reunión), Homenaje al doctor John Paddock, *Arqueología 20*, segunda época, pp. 164-166.

PAREYÓN MORENO, Eduardo, 2000 (informe del Archivo Técnico, 1957), “Exploraciones de Eduardo Pareyón en Quiotepec, Oaxaca”, *Arqueología 24*, segunda época, pp. 168-169.

PAREYÓN MORENO, Eduardo, 2000 (informe del Archivo Técnico, 1957), “Exploraciones arqueológicas en Ciudad Vieja de Quiotepec, Oaxaca”, *Arqueología 24*, segunda época, pp. 170-175.

PARSONS, Jeffrey R., 1989, “Una etnografía arqueológica de la producción tradicional de sal en Nexquipayac, Estado de México”, *Arqueología 2*, segunda época, pp. 69-80.

PARSONS, Jeffrey R., 1997, “Reflexiones sobre la conservación de colecciones arqueológicas”, *Arqueología 17*, segunda época, pp. 21-33.

PASTRANA C., Alejandro, 1987, “Datos geomorfológicos de la cuenca lacustre Zacoalco-Sayula, Jalisco”, *Arqueología 1*, pp. 195-222.

PASTRANA C., Alejandro y Hernando GÓMEZ R., 1988, “Las minas de obsidiana de Pico de Orizaba, Ver.”, *Arqueología 3*, pp. 7-27.

PASTRANA C., Alejandro (Daneels, Annick y Alejandro Pastrana), 1988, “Aprovechamiento de la obsidiana del Pico de Orizaba: el caso de la cuenca baja del Jamapa-Cotaxtla”, *Arqueología 4*, pp. 99-120.

PASTRANA C., Alejandro, 1991, “Itztepec, Itzteyoca e Itztla. Distribución mexicana de obsidiana”, *Arqueología 6*, segunda época, pp. 85-100.

- PASTRANA C., Alejandro, 1998, "Nuevos datos acerca de la estratigrafía de Cuicuilco", *Arqueología 18*, segunda época, pp. 3-16.
- PEARSON, David y Fernando SÁNCHEZ MARTÍNEZ, 1990, "Casas-acantilado en Chihuahua. Nueva evidencia en la Sierra Madre Occidental", *Arqueología 4*, segunda época, pp. 41-58.
- PEREIRA, Grégory, 1998, "Costumbres funerarias y sociedad del Clásico tardío en la cuenca de Zacapu, Michoacán", *Arqueología 18*, segunda época, pp. 61-84.
- PÉREZ CAMPA, Mario A., 1989, "El jade y la turquesa en el México prehispánico según las fuentes históricas", *Arqueología 5*, pp. 245-266.
- PÉREZ-CASTRO LIRA, Guillermo, 1988, "Comentarios sobre algunas instituciones religiosas de la Nueva España", *Arqueología 4*, pp. 257-268.
- PÉREZ-CASTRO LIRA, Guillermo, 1989, "Noticias sobre arqueología histórica", *Arqueología 5*, pp. 211-216.
- PÉREZ-CASTRO LIRA, Guillermo, Agustín CARBAJAL SOLÍS y Carlos JIMÉNEZ HIDALGO, 1989, "Una escultura mexicana en la Antigua Casa de la Imprenta, en las calles de Moneda y Lic. Verdad. Centro Histórico de la ciudad de México", *Arqueología 2*, segunda época, pp. 89-93.
- PÉREZ-CASTRO LIRA, Guillermo, Pedro Francisco SÁNCHEZ NAVA, Ma. Estefan Judith PADILLA YEDRA y Antonio GUDIÑO GARFIAS, 1989, "El Cuauhxicalli de Moctezuma I", *Arqueología 5*, pp. 131-151.
- PÉREZ NEGRETE, Miguel (Martz de la Vega, Hans, Miguel Pérez Negrete, Jorge A. Quiroz Moreno y Alberto Herrera Muñoz), 2000, "Una punta acanalada en Jalpan de Serra, Querétaro", *Arqueología 24*, segunda época, pp. 3-17.
- PÉREZ SANTILLÁN, María (Corona Paredes, Octavio R., María Pérez Santillán y Luis Carlos Hernández A.), 1994, "Estructura prehispánica en el segundo Patio Mariano del Palacio Nacional", *Arqueología 11-12*, segunda época, pp. 123-132.
- PERROTT, Robert Alaine (Metcalf, Sara Elizabeth, Roy Bernard Brown, Phillet E. Hales, Robert Alaine Perrott, F. M. Steininger y Francis Alaine Street Perrott), 1990, "Arqueología de cuencas lacustres. El impacto humano en Guanajuato y Michoacán", *Arqueología 4*, segunda época, pp. 3-14.
- PETIT, M.A. (Fullola, J. M., M. A Petit, A. Rubio, V. del Castillo y M. M. Bergadà), 1993, "Esquema crono-cultural del poblamiento prehistórico de las sierras centrales de la península de Baja California, México", *Arqueología 9-10*, segunda época, pp. 3-15.
- PIJOAN AGUADÉ, Carmen María y Josefina MANSILLA LORY, 1990, "Prácticas rituales en el norte de Mesoamérica. Evidencia en Electra, Villa de Reyes, San Luis Potosí", *Arqueología 4*, segunda época, pp. 87-96.
- PIMIENTA MERLÍN, Martha (Serrano Sánchez, Carlos, Martha Pimienta Merlín y Alfonso Gallardo Velázquez), 1991, "Los entierros del Templo de Quetzalcóatl. Patrón de distribución por edad y sexo", *Arqueología 6*, segunda época, pp. 53-67.
- PIÑA CHAN, Román, 1998 (reseña), Lombardo, Sonia y Enrique Nalda (coords.), *Temas mesoamericanos*, *Arqueología 18*, segunda época, pp. 159-160.
- PLUNKET NAGODA, Patricia, 1995, "Cholula y su cerámica postclásica: algunas perspectivas", *Arqueología 13-14*, Segunda época, pp. 103-108.
- PLUNKET NAGODA, Patricia (Uruñuela y Ladrón de Guevara, Gabriela y Patricia Plunket Nagoda), 1998, "Áreas de actividad en unidades domésticas del Formativo terminal en Tetimpa, Puebla", *Arqueología 20*, segunda época, pp. 3-19.
- PLUNKET NAGODA, Patricia (Uruñuela y Ladrón de Guevara, Gabriela y Patricia Plunket Nagoda), 2001, "¿'De piedra ha de ser la cama ...'? Las tumbas en el Formativo de Puebla-Tlaxcala y la Cuenca de México, a partir de la evidencia de Tetimpa, Puebla", *Arqueología 25*, segunda época, pp. 3-22.

- POHORILENKO, Anatole, 1990, "La estructura del sistema representacional olmeca", *Arqueología 3*, segunda época, pp. 85-90.
- POLACO, Óscar J. (Carvajal Correa, María del Carmen, Luis Alfonso González Miranda y Óscar J. Polaco), 1999, "Hallazgo de un mamut en Toluca, Estado de México", *Arqueología 21*, segunda época, pp. 11-18.
- POLACO, Óscar J. (Guzmán, Ana Fabiola y Óscar J. Polaco), 1999, "La Ofrenda 23 del Templo Mayor de Tenochtitlan vista a través de los restos de peces", *Arqueología 22*, segunda época, pp. 115-124.
- POLACO, Óscar J. (Guzmán, Ana Fabiola y Óscar J. Polaco), 2002, "Los peces del sitio arqueológico Altamirano, Veracruz", *Arqueología 27*, segunda época, pp. 15-29.
- POLGAR SALCEDO, Manuel, 1998, "La periferia en la continuidad y el colapso. Los asentamientos del periodo Clásico en el occidente del Valle del Mezquital", *Arqueología 20*, segunda época, pp. 41-52.
- POOL CAB, Marcos Noé (Arias López, José Manuel y Marcos Noé Pool Cab), 2003, "Un caso de osteofitosis en un grupo doméstico del Clásico tardío maya: ¿sedentarización o estrés físico?", *Arqueología 30*, segunda época, pp. 37-50.
- POOL, Christopher A., 1995, "La cerámica del Clásico tardío y el Postclásico en la sierra de los Tuxtlas", *Arqueología 13-14*, segunda época, pp. 37-48.
- PORCASI, Judith F. (Fujita, Harumi, Judith F. Porcasi y Gema Poyatos de Paz), 2002, "Explotación intensiva de delfines en Las Tinajas núm.3, Baja California Sur", *Arqueología 28*, segunda época, pp. 5-20.
- PORCAYO, Antonio, 2003 (noticia), "Elementos arquitectónicos del Preclásico inferior del sitio de Tezahuapa en Tixtla, Guerrero", *Arqueología 30*, segunda época, pp. 140-144.
- PORTER, James B., 1990, "Las cabezas colosales olmecas como altares reesculpidos: 'Mutilación', revolución y reesculpido", *Arqueología 3*, segunda época, pp. 91-97.
- PORTER, James B., 1992, "'Estelas celtiformes': un nuevo tipo de escultura olmeca y sus implicaciones para los epigrafistas", *Arqueología 8*, segunda época, pp. 3-13.
- POYATOS DE PAZ, Gema (Harumi Fujita y Gema Poyatos de Paz), 2002, "Explotación intensiva de delfines en Las Tinajas núm.3, Baja California Sur", *Arqueología 28*, segunda época, pp. 5-20.
- PULIDO MÉNDEZ, Salvador (Martos López, Luis Alberto y Salvador Pulido Méndez), 1989, "Un juego de pelota en la ciudad de México", *Arqueología 1*, segunda época, pp. 81-88.
- PULIDO MÉNDEZ, Salvador, 1994, "Arqueología del Eje Central Lázaro Cárdenas de la ciudad de México", *Arqueología 11-12*, segunda época, pp. 133-138.
- PULIDO MÉNDEZ, Salvador y Francisco ORTUÑO COS, 1994, "Algunos sitios arqueológicos del área oriental de la Cuenca de México", *Arqueología 11-12*, segunda época, pp. 119-122.
- PULIDO MÉNDEZ, Salvador y Luis Alfonso GRAVE TIRADO, 2002, "De Pátzcuaro a Uruapan o de cómo nos topamos con lo tarasco", *Arqueología 27*, segunda época, pp. 41-52.
- PULIDO MÉNDEZ, Salvador, 2003, "Salvamento Arqueológico en dos carreteras de Michoacán. Resultados de las investigaciones", *Arqueología 29*, segunda época, pp. 45-62.

Q

- QUIROZ MORENO, Jorge A. (Corona-M., Eduardo, Jorge Alberto Quiroz M., Elizabeth Jiménez García y María Teresa Montes Guerrero), 1999, "Rescate de un mastodonte en San Juan Unión, municipio de Taxco de Alarcón, Guerrero", *Arqueología 21*, segunda época, pp. 5-10.
- QUIROZ MORENO, Jorge A. (Martz de la Vega, Hans, Miguel Pérez Negrete, Jorge A. Quiroz Moreno y Alberto Herrera Muñoz), 2000, "Una punta acanalada en Jalpan de Serra, Querétaro", *Arqueología 24*, segunda época, pp. 3-17.

R

- RAAB, L. Mark, Matthew BOXT, Brian STOKES, Katherine BRADFORD y Rebecca B. GONZÁLEZ LAUCK, 2001, "Investigaciones arqueológicas en 'Isla' Alor: un sitio en el área de sostenimiento de La Venta, Tabasco", *Arqueología 26*, segunda época, pp. 3-14.
- RAMÍREZ ACEVEDO, Gilberto, 1994 (noticia), "Un monolito del típico estilo olmeca", *Arqueología 11-12*, segunda época, pp. 144-146.
- RAMÍREZ ACEVEDO, Gilberto, 2003 (informe), "Reporte de la exploración del sitio arqueológico en la cima del Cerro de la Estrella, Huixachtatl. El Templo pirámide del 'Fuego Nuevo'", *Arqueología 30*, segunda época, pp. 155-167.
- RAMÍREZ CASTILLA, Gustavo A., 1998 (noticia), "Glifo maya en una representación huasteca de la deidad jaguar-pájaro-serpiente", *Arqueología 20*, segunda época, pp. 160-163.
- RATTRAY, Evelyn Childs, 1989, "El barrio de los comerciantes y el conjunto Tlamimilolpa: un estudio comparativo", *Arqueología 5*, pp. 105-129.
- RATTRAY, Evelyn Childs, 1991, "Fechamientos por radiocarbono en Teotihuacan", *Arqueología 6*, segunda época, pp. 3-18.
- RENFREW, Colin, 1998, "La arqueología y el ADN", *Arqueología 18*, segunda época, pp. 3-23.
- REYNA ROBLES, Rosa Ma. y Guadalupe MARTÍNEZ DONJUÁN, 1989, "Hallazgos funerarios de la época olmeca en Chilpancingo, Guerrero", *Arqueología 1*, segunda época, pp. 13-22.
- REYNA ROBLES, Rosa Ma., 1992, "La cultura Mezcala: su caracterización preliminar a través del análisis cerámico en la Organera-Xochipala, Guerrero", *Arqueología 7*, segunda época, pp. 9-27.
- REYNA ROBLES, Rosa Ma., 2001 (*In memoriam*), "Christine Niederberger Betton. *In memoriam*", *Arqueología 25*, segunda época, pp. 141-144.
- RIVAS CASTRO, Francisco (Carballal Staedtler, Margarita, María Flores Hernández, María del Carmen Lechuga García, Tomás Villa Córdova y Francisco Rivas Castro), 1992 (noticia), "Descubrimiento de tres dinteles de madera en SRE-Tlatelolco. Nuevo Edificio", *Arqueología 7*, segunda época, pp. 119-127.
- RIVAS CASTRO, Francisco 2001 "El maguey y el pulque en Teotihuacan: representación y simbolismo", *Arqueología 25*, segunda época, pp. 47-62.
- RIVAS CASTRO, Francisco, 2002 (noticia), "Descubrimiento de una escultura monolítica en el Cerro de Mazatepetl, Magdalena Contreras, D.F.", *Arqueología 28*, segunda época, pp. 131-135.
- RIVAS CASTRO, Francisco, 2003, "Cartografía antigua y sitios arqueológicos en la región de Los Reyes Metzontla, sureste de Puebla", *Arqueología 29*, segunda época, pp. 141-155.
- RIVERA GUZMÁN, Ángel Iván (Rodríguez Cano, Laura, Ángel Iván Rivera Guzmán y Júpiter Martínez Ramírez), 1996, "Algunas reconsideraciones sobre la escritura ñuiñe", *Arqueología 15*, segunda época, pp. 79-89.
- RIVERO TORRES, Sonia, 1987 (noticia), "Fechamiento por C14 del sitio Los Cimientos, municipio La Trinitaria, Chiapas", *Arqueología 1*, pp. 229-238.
- RIVERO TORRES, Sonia, 1988, "Dos sitios postclásicos en la región de San Gregorio, Chiapas", *Arqueología 3*, pp. 193-205.
- RIVERO TORRES, Sonia, 1993, "Dos sitios preclásicos en la Selva Lacandona, Chiapas", *Arqueología 9-10*, segunda época, pp. 73-89.
- RIVERO TORRES, Sonia, 2003 (noticia), "Cuatro vasos policromos de Lagartero. Chiapas", *Arqueología 29*, segunda época, pp. 161-166.
- ROBLES CAMACHO, Jacinto (Jiménez Salas, Óscar H., Ricardo Sánchez Hernández y Jacinto Robles Camacho), 2000, "El tecali, un tipo de travertino: petrografía y uso arqueológico", *Arqueología 24*, segunda época, pp. 129-143.

- ROBLES GARCÍA, Nelly M., 1989 (noticia), "Mitla, rescate de la Tumba 1-89", *Arqueología 1*, segunda época, pp. 115-118.
- ROBLES GARCÍA, Nelly M., 1992, "La extracción y talla de cantera en Mitla, Oaxaca. Tecnología para la arquitectura monumental", *Arqueología 7*, segunda época, pp. 85-112.
- ROBLES GARCÍA, Nelly M., 1998 (noticia de reunión), Reseña acerca de la Primera Mesa Redonda de Monte Albán, *Arqueología 20*, segunda época, pp. 167-171.
- ROBLES GARCÍA, Nelly M., 2003 (noticia de reunión), "Inauguración del Centro de Documentación e Investigación sobre el Manejo de Sitios Arqueológicos del Patrimonio Mundial", *Arqueología 30*, segunda época, pp. 150-151.
- RODRÍGUEZ, Laura (Martos López, Luis Alberto, América Malbrán Porto y Laura Rodríguez), 1996, "Análisis de objetos de concha de Rancho Ina, Quintana Roo", *Arqueología 16*, segunda época, pp. 69-80.
- RODRÍGUEZ, Ma. del Carmen (Ortiz, Ponciano, Ma. del Carmen Rodríguez y Paul Schmidt), 1988, "El Proyecto Manatí, temporada 1988. Informe preliminar", *Arqueología 3*, pp. 141-154.
- RODRÍGUEZ, Ma. del Carmen (Ortiz, Ponciano y Ma. del Carmen Rodríguez), 1989, "Proyecto Manatí 1989", *Arqueología 1*, segunda época, pp. 23-52.
- RODRÍGUEZ ALMAZÁN, Verónica J., 1998, "Las tumbas de tiro del occidente de México. Su distribución geográfica y sus formas arquitectónicas", *Arqueología 19*, segunda época, pp. 91-100.
- RODRÍGUEZ CANO, Laura, Ángel Iván RIVERA GUZMÁN y Júpiter MARTÍNEZ RAMÍREZ, 1996, "Algunas reconsideraciones sobre la escritura ñuñe", *Arqueología 15*, segunda época, pp. 79-89.
- RODRÍGUEZ GALICIA, Bernardo (Blanco Padilla, Alicia, Raúl Azúa y Bernardo Rodríguez Galicia), 1999, "Colección arqueozoológica de perros del sitio Chac-Mool, Punta Pájaros, Quintana Roo", *Arqueología 22*, segunda época, pp. 89-106.
- RODRIGUEZ-LOUBET, François, 1989, "La prehistoria en México y Centroamérica", *Arqueología 2*, segunda época, pp. 3-18.
- RODRÍGUEZ SÁNCHEZ, Ernesto A. y Jaime DELGADO RUBIO, 1998, "Una ofrenda cerámica al este de la antigua ciudad de Teotihuacan", *Arqueología 18*, segunda época, pp. 17-22.
- ROJAS CHÁVEZ, Juan Martín, 1990, "Análisis preliminar de la industria de la lítica tallada de La Venta, Tabasco", *Arqueología 3*, segunda época, pp. 25-32.
- ROJAS CHÁVEZ, Juan Martín (Talavera González, Jorge Arturo y Juan Martín Rojas Chávez), 1994, "Cuetlajuchitlán", *Arqueología 11-12*, segunda época, pp. 47-63.
- ROJAS CHÁVEZ, Juan Martín (Ochoa Castillo, Patricia y Juan Martín Rojas Chávez), 1996, (noticia) "Algunos artefactos cerámicos de Tlatilco, Estado de México", *Arqueología 16*, segunda época, pp. 91-93.
- ROMÁN MORALES, Alfredo (Carpio Rezzio, Edgar H. y Alfredo Román Morales), 2000, "El Petrograbado de Monte Sión, Amatitlán, Guatemala", *Arqueología 24*, segunda época, pp. 107-114.
- ROMERO RIVERA, María Eugenia, 1991, "Aspectos de la navegación maya. La costa de Quintana Roo", *Arqueología 5*, segunda época, pp. 93-106.
- ROWLANDS, Michael, 1998, "Tendencias teóricas en la arqueología europea", *Arqueología 20*, segunda época, pp. 139-153.
- RUBIO, A. (Fullola, J. M., M. A Petit, A. Rubio, V. del Castillo y M. M. Bergadà), 1993, "Esquema crono-cultural del poblamiento prehistórico de las sierras centrales de la península de Baja California, México", *Arqueología 9-10*, segunda época, pp. 3-15.
- RUIZ GORDILLO, Omar, 1989, "Pintura rupestre en la región de Cuauhtochco, Veracruz", *Arqueología 1*, segunda época, pp. 3-12.

S

- S.a., 1988 (nota), "Proyectos arqueológicos en curso", *Arqueología* 3, pp. 261-268.
- S.a., 1988 (nota), "Proyectos arqueológicos en curso", *Arqueología* 4, pp. 269-277.
- S.a., 1989 (nota), "Proyectos arqueológicos en curso", *Arqueología* 5, pp. 267-273.
- SABLOFF, Jeremy A. y Gair TOURTELLOT III, 1989, "Análisis del patrón de asentamiento en Sayil, Yucatán, México", *Arqueología* 3, pp. 179-191.
- SALAS CUESTA, María Elena (González Miranda, Luis Alfonso y María Elena Salas Cuesta), 2001, "Evidencias de sacrificio humano en Teotihuacan", *Arqueología* 26, segunda época, pp. 35-47.
- SÁNCHEZ CORREA, Sergio Arturo (Moguel Cos, Ma. Antonieta y Sergio Arturo Sánchez Correa), 1989 (noticia), "'El Cobre', Guanajuato: una maqueta tallada en la roca", *Arqueología* 2, segunda época, pp. 95-99.
- SÁNCHEZ, Estela, 2002, "Las provincias tributarias del imperio mexica localizadas al sur de Puebla y norte de Oaxaca", *Arqueología* 27, segunda época, pp. 83-88.
- SÁNCHEZ HERNÁNDEZ, Ricardo (Jiménez Salas, Óscar H., Ricardo Sánchez Hernández y Jacinto Robles Camacho), 2000, "El tecali, un tipo de travertino: petrografía y uso arqueológico", *Arqueología* 24, segunda época, pp. 129-143.
- SÁNCHEZ, M. Guadalupe (Carpenter, John P., M. Guadalupe Sánchez y María Elisa Villalpando), 2003, "Sonora precerámica: del Arcaico y del surgimiento de aldeas agrícolas", *Arqueología* 29, segunda época, pp. 5-29.
- SÁNCHEZ MARTÍNEZ, Fernando (Pearson, David y Fernando Sánchez Martínez), 1990, "Casas-acantilado en Chihuahua. Nueva evidencia en la Sierra Madre Occidental", *Arqueología* 4, segunda época, pp. 41-58.
- SÁNCHEZ MARTÍNEZ, Fernando y Jesús Ignacio MORA ECHEVERRÍA, 1992, "Análisis de materiales botánico-arqueológicos de la Cueva Santa Marta, Baja California Sur, México", *Arqueología* 7, segunda época, pp. 3-8.
- SÁNCHEZ MARTÍNEZ, Fernando, José Luis ALVARADO y Luis MORETT ALATORRE, 1998, "Las cuevas del Gallo y de la Chagüera. Inventario arqueobotánico e inferencias", *Arqueología* 19, segunda época, pp. 81-89.
- SÁNCHEZ NAVA, Pedro Francisco (Pérez-Castro Lira, Guillermo, Pedro Francisco Sánchez Nava, Ma. Estéfan Judith Padilla y Yedra y Antonio Gudiño Garfias), 1989, "El Cuauhxicalli de Moctezuma I", *Arqueología* 5, pp. 131-151.
- SÁNCHEZ VÁZQUEZ, María de Jesús, 1989, "La producción de sal en un sitio del Postclásico tardío", *Arqueología* 2, segunda época, pp. 81-87.
- SÁNCHEZ VÁZQUEZ, María de Jesús y Alberto Mena Cruz 2001 "Elementos arquitectónicos en el sur de Tlatelolco", *Arqueología* 26, segunda época, pp. 101-111.
- SÁNCHEZ VÁZQUEZ, María de Jesús y Alberto MENA CRUZ, 2001 (noticia), "El camino al tianguis de Tlatelolco, en la isla de México", *Arqueología* 26, segunda época, pp. 139-143.
- SÁNCHEZ VÁZQUEZ, María de Jesús y Alberto MENA CRUZ, 2002 "El Canal de Lerdo-Acequia de los toltecas y la Calzada de Tacuba", *Arqueología* 27, segunda época, pp. 53-61.
- SÁNCHEZ VÁZQUEZ, María de Jesús y Alberto MENA CRUZ, 2002 "El camposanto de San Andrés", *Arqueología* 28, segunda época, pp. 121-129.
- SÁNCHEZ VÁZQUEZ, María de Jesús, 2003 (reseña), Parsons, Jeffrey R., 2001, *The Last Saltmakers of Nexquipayac, México. An Archaeological Ethnography*, *Arqueología* 30, segunda época, pp. 168-172.
- SANDERS, William T., 1997, "El final de la gran aventura: el ocaso de un recurso cultural", *Arqueología* 17, segunda época, pp. 3- 20.
- SANTANA SANDOVAL, Andrés (Delgadillo Torres, Rosalba y Andrés Santana Sandoval), 1989, "Dos

- esculturas 'olmecoides' en Tlaxcala", *Arqueología 1*, segunda época, pp. 53-60.
- SANTILLÁN TORRES, José Luis, 2000, "El ADN antiguo y sus aplicaciones", *Arqueología 23*, segunda época, pp. 145-152.
- SCHIAVON SIGNORET, Humberto (Nieto Calleja, Rosalba y Humberto Schiavon Signoret), 1989, "El Templo Olvidado de Palenque, Chiapas", *Arqueología 5*, pp. 191-210.
- SCHMIDT SCHOENBERG, Paul (Ortiz, Ponciano, Ma. del Carmen Rodríguez y Paul Schmidt), 1988, "El Proyecto Manatí, temporada 1988. Informe preliminar", *Arqueología 3*, pp. 141-154.
- SCHMIDT SCHOENBERG, Paul, 1995 (noticia), "El uso de la microcomputadora en el análisis de materiales arqueológicos", *Arqueología 13-14*, segunda época, pp. 129-135.
- SERRA PUCHE, Mari Carmen y Beatriz PALAVICINI BELTRÁN, 1996, "Xochitécatl, Tlaxcala, en el periodo Formativo (800 a.C.-100 d.C.)", *Arqueología 16*, segunda época, pp. 43-57.
- SERRA PUCHE, Mari Carmen y J. Carlos LAZCANO ARCE, 1998, "Xochitécatl-Cacaxtla en el periodo Epiclásico (650-950 d.C.)", *Arqueología 18*, segunda época, pp. 85-102.
- SERRA PUCHE, Mari Carmen, J. Carlos LAZCANO ARCE y J. Samuel HERNÁNDEZ, 2000 (noticia), "¿Hornos para la producción de mezcal en un sitio del Formativo de Tlaxcala?", *Arqueología 24*, segunda época, pp. 149-157.
- SERRA PUCHE, Mari Carmen, Jesús Carlos LAZCANO ARCE y Liliana TORRES SANDERS, 2001, "Actividades rituales en Xochitecatl-Cacaxtla, Tlaxcala", *Arqueología 25*, segunda época, pp. 71-88.
- SERRANO SÁNCHEZ, Carlos (Cabrera Castro, Rubén, George Cowgill, Saburo Sugiyama y Carlos Serrano), 1989, "El Proyecto Templo de Quetzalcóatl", *Arqueología 5*, pp. 51-79.
- SERRANO SÁNCHEZ, Carlos, Martha PIMIENTA MERLÍN y Alfonso GALLARDO VELÁZQUEZ, 1991, "Los entierros del Templo de Quetzalcóatl. Patrón de distribución por edad y sexo", *Arqueología 6*, segunda época, pp. 53-67.
- SHOWALTER, Pamela (Stark, Barbara L. y Pamela Showalter), 1990, "Reconocimiento en La Mixtequilla sur-central de Veracruz", *Arqueología 4*, segunda época, pp. 67-86.
- SMITH, Michael E., 2003, "Comercio durante el Posclásico de la cerámica decorada: Malinalco, Toluca, Guerrero y Morelos", *Arqueología 29*, segunda época, pp. 63-84.
- SNOW, David H., 1988, "Algunos probables efectos de cambios climáticos en las tierras bajas mayas", *Arqueología 3*, pp. 155-178.
- SOLAR VALVERDE, Laura (López Aguilar, Fernando, Laura Solar Valverde y Rodrigo Vilanova de Allende), 1998, "El Valle del Mezquital. Encrucijadas en la historia de los asentamientos humanos en un espacio discontinuo", *Arqueología 20*, segunda época, pp. 21-40.
- SOLÍS OLGUÍN, Felipe (nota científica) (García Payón, José, con notas de Felipe Solís), 1999 (informe del Archivo Técnico, 1934), "Una estela de Xólotl en Castillo de Teayo", *Arqueología 21*, segunda época, pp. 149-152.
- SOLÍS OLGUÍN, Felipe, 2000 (reseña), Guiliem Arroyo, Salvador, *Ofrendas a Ehécatl-Quetzalcóatl en México-Tlatelolco, Proyecto Tlatelolco, 1987-1996*, *Arqueología 23*, segunda época, pp. 183-185.
- SORENSEN, M. L. S., 1998, "Arqueología del género en la arqueología europea: reflexiones y propuestas", *Arqueología 19*, segunda época, pp. 156-172.
- SPENCE, Michael W., 1989, "Excavaciones recientes en Tlailotlaca, el barrio oaxaqueño de Teotihuacan", *Arqueología 5*, pp. 81-104.
- SPENCE, Michael W. (White, Christine D., Michael W. Spence, Fred J. Longstaffe y Kim R. Law), 2003 (noticia), "Análisis del isótopo de oxígeno del Entierro 2.A, Pirámide de la Luna, Teotihuacan", *Arqueología 29*, segunda época, pp. 174-175.

- ŠPRAJC, Ivan, Florentino GARCÍA CRUZ y Heber OJEDA MAS, 1998, "Reconocimiento arqueológico en el sureste de Campeche", *Arqueología 18*, segunda época, pp. 29-49.
- ŠPRAJC, Ivan, 1999, "Alineamientos astronómicos en el Templo Mayor de Tenochtitlan", *Arqueología 21*, segunda época, pp. 73-98.
- ŠPRAJC, Ivan y Daniel JUÁREZ COSSÍO, 2001, "Observaciones para el estudio de alineaciones astronómicas y simbólicas en San Juan el Alto Plazuelas, Guanajuato", *Arqueología 23*, segunda época, pp. 15-33.
- STARK, Barbara L., 1995, "Introducción a la alfarería del Postclásico en La Mixtequilla, sur-centro de Veracruz", *Arqueología 13-14*, segunda época, pp. 17-36.
- STARK, Barbara L. y Pamela SHOWALTER, 1990, "Reconocimiento en La Mixtequilla sur-central de Veracruz", *Arqueología 4*, segunda época, pp. 67-86.
- STEININGER, F.M. (Metcalf, Sara Elizabeth, Roy Bernard Brown, Phillet E. Hales, Robert Alain Perrott, F. M. Steininger y Francis Alain Street Perrott), 1990, "Arqueología de cuencas lacustres. El impacto humano en Guanajuato y Michoacán", *Arqueología 4*, segunda época, pp. 3-14.
- STOCKER, Terrence, 2001, "Nexos iconográficos entre las columnas de Tula y los discos de oro de Chichén Itzá", *Arqueología 26*, segunda época, pp. 71-87.
- STOCKER, Terry y Kate HOWE, 2003, "Reconsideración del elemento trilobulado en Mesoamérica: examen de los datos, interpretaciones sobre su continuidad y sugerencias para investigaciones futuras", *Arqueología 30*, segunda época, pp. 88-116.
- STOKES, Brian, L. (Raab, L. Mark, Matthew Bost, Brian Stokes, Katherine Bradford y Rebecca B. González Lauck), 2001, "Investigaciones arqueológicas en 'Isla' Alor: un sitio en el área de sostenimiento de La Venta, Tabasco", *Arqueología 26*, segunda época, pp. 3-14.
- STREET PERROTT, Francis Alain (Metcalf, Sara Elizabeth, Roy Bernard Brown, Phillet E. Hales, Robert Alain Perrott, F. M. Steininger y Francis Alain Street Perrott), 1990, "Arqueología de cuencas lacustres. El impacto humano en Guanajuato y Michoacán", *Arqueología 4*, segunda época, pp. 3-14.
- SUÁREZ CRUZ, Sergio, 1995, "La cerámica Lisa cholulteca", *Arqueología 13-14*, segunda época, pp. 109-120.
- SUÁREZ, Lourdes, 1998 (noticia de reunión), Exposición de Conchas Precolombinas en Long Island, Nueva York, *Arqueología 18*, segunda época, p. 171.
- SUÁREZ, María Elena (Hernández, Carlos, Robert H. Cobean, Alba Guadalupe Mastache y María Elena Suárez), 1999, "Un taller de alfareros en la antigua ciudad de Tula", *Arqueología 22*, segunda época, pp. 69-88.
- SUGIURA, Yoko, Antonio FLORES, Beatriz LUDLOW, Francisco VALADEZ, Michèle GOLD y Jean-Michel MAILLOL, 1994, "El agua, la tierra, el bosque y el hombre en el Alto Lerma: un estudio multidisciplinario", *Arqueología 11-12*, segunda época, pp. 29-45.
- SUGIYAMA, Saburo (Cabrera Castro, Rubén, George Cowgill, Saburo Sugiyama y Carlos Serrano), 1989, "El Proyecto Templo de Quetzalcóatl", *Arqueología 5*, pp. 51-79.
- SUGIYAMA, Saburo, 1991, "El entierro central de la Pirámide de la Serpiente Emplumada. Implicaciones generales", *Arqueología 6*, segunda época, pp. 33-40.
- SUGIYAMA, Saburo (Cabrera Rubén y Saburo Sugiyama), 1999, "El Proyecto Arqueológico de la pirámide de la Luna", *Arqueología 21*, segunda época, pp. 19-33.
- SUGIYAMA, Saburo y Rubén CABRERA CASTRO, 2000 (noticia), "El Proyecto de la Luna: algunos resultados de la segunda temporada 1999", *Arqueología 23*, segunda época, pp. 161-172.

T

TALAVERA GONZÁLEZ, Jorge Arturo y Juan Martín ROJAS CHÁVEZ, 1994, "Cuetlajuchitlán", *Arqueología 11-12*, segunda época, pp. 47-63.

TALAVERA, Oziel Ulises (Muñoz Espinoza, María Teresa y Oziel Ulises Talavera), 1996, "El juego de pelota. Testimonios en la Sierra Gorda del Querétaro septentrional", *Arqueología 15*, segunda época, pp. 91-102.

TEJEDA, Samuel (Nalda, Enrique, Samuel Tejeda, Adriana Velásquez y Graciela Zarazúa), 1999, "Paleodieta en Dzibanché y Kohunlich: diferencias y tendencias preliminares", *Arqueología 21*, segunda época, pp. 35-44.

TESCH, Monika, 1991, "Área de contacto entre nómadas y sedentarios. Proyecto arqueológico Alaquines", *Arqueología 5*, segunda época, pp. 45-58.

TIESLER BLOS, Vera, 1999 (noticia de reunión), "Tercera Mesa Redonda de Palenque, nueva época, balance y perspectivas", *Arqueología 22*, segunda época, pp. 183-186.

TORRES GARCÍA, Manuel Alberto (Moreno Cabrera, María de la Luz, Manuel Alberto Torres García y Susana Lam García), 2001, "Primer observatorio astronómico y meteorológico nacional de la ciudad de México. Historia y arqueología", *Arqueología 26*, segunda época, pp. 113-126.

TORRES GARCÍA, Manuel Alberto (Moreno Cabrera, María de la Luz, Susana Lam García y Manuel Alberto Torres García), 2002, "Muerte de fray Antonio Margil de Jesús. 'La misma nada'", *Arqueología 27*, segunda época, pp. 103-111.

TORRES MONTES, Luis (Franco Velázquez, Francisca, Rubén Cabrera y Luis Torres Montes), 1992, "Los artefactos metálicos de Tzintzuntzan, Michoacán: su deterioro y tratamiento", *Arqueología 7*, segunda época, pp. 51-56.

TORRES SANDERS, Liliana (Serra Puche, Mari Carmen, Jesús Carlos Lazcano Arce y Liliana Torres Sanders), 2001, "Actividades rituales en Xochitecatl-Cacaxtla, Tlaxcala", *Arqueología 25*, segunda época, pp. 71-88.

TOURTELLOT III, Gair (Sabloff, Jeremy A. y Gair Tourtellot III), 1988, "Análisis del patrón de asentamiento en Sayil, Yucatán, México", *Arqueología 3*, pp. 179-191.

TOVALÍN, Alejandro, Peter L. MATHEWS, Armando ANAYA y Adolfo VELÁZQUEZ DE LEÓN, 1998, "Estela 1 o de El Rey del sitio de Dos Caobas, Chiapas", *Arqueología 20*, segunda época, pp. 79-96.

TREJO, Silvia, 1998 (noticia de reunión), Mesas Redondas de Monte Albán, *Arqueología 18*, segunda época, pp. 164-166.

TREJO, Silvia, 1998 (noticia de reunión), Mesas Redondas de Palenque, *Arqueología 18*, segunda época, pp. 166-169.

TRIVI DE MANDRI, Matilde E., Lidia S. BURRY y María C. LOMBARDO, 1996, "Palinología de un perfil fósil de la Patagonia argentina. Interpretación paleoambiental con base en análogos modernos", *Arqueología 15*, segunda época, pp. 19-25.

U

URCID S., Javier y Marcus WINTER, 1989, "¿Una genealogía zapoteca prehispánica?", *Arqueología 12*, segunda época, pp. 61-67.

URCID S., Javier, 1992, "La tumba 5 del Cerro de La Campana, Suchilquitongo, Oaxaca: un análisis epigráfico", *Arqueología 8*, segunda época, pp. 73-112.

URCID S., Javier y Arthur JOYCE, 1999, "Monumentos grabados y nombres calendáricos: los antiguos gobernantes de Río Viejo, Oaxaca", *Arqueología 22*, segunda época, pp. 17-39.

URUÑUELA Y LADRÓN DE GUEVARA, Gabriela y Patricia PLUNKET NAGODA, 1998 "Áreas de actividad en unidades domésticas del Formativo terminal en Tetimpa, Puebla", *Arqueología 20*, segunda época, pp. 3-19.

URUÑUELA Y LADRÓN DE GUEVARA, Gabriela y Patricia PLUNKET NAGODA, 2001, "¿De piedra ha de ser la cama ...? Las tumbas en el Formativo de Puebla-Tlaxcala y la Cuenca de México, a partir de

la evidencia de Tetimpa, Puebla”, *Arqueología* 25, segunda época, pp. 3-22.

URUÑUELA, Patricia y Elise PARENT, 1998 (noticia de reunión), Homenaje al doctor John Paddock, *Arqueología* 20, segunda época, pp. 164-166.

V

VALADEZ, Francisco (Sugiura, Yoko, Antonio Flores, Beatriz Ludlow, Francisco Valadez, Michèle Gold y Jean-Michel Maillol), 1994, “El agua, la tierra, el bosque y el hombre en el Alto Lerma: un estudio multidisciplinario”, *Arqueología* 11-12, segunda época, pp. 29-45.

VALDOVINOS P., Víctor H., 2003, “Entierro en decúbito ventral flexionado en Balcón de Montezuma, Victoria, Tamaulipas”, *Arqueología* 29, segunda época, pp. 115-123.

VALENTÍN MALDONADO, Norma, 1992, “Análisis del material arqueozoológico procedente de San Luis La Loma, Guerrero, México”, *Arqueología* 7, segunda época, pp. 29-38.

VALENTÍN MALDONADO, Norma, 1993, “Estudio de moluscos encontrados en contextos arqueológicos en Lacamtún y Lobol, Chiapas”, *Arqueología* 9-10, segunda época, pp. 91-96.

VALENTÍN MALDONADO, Norma (Montúfar López, Aurora y Norma Valentín Maldonado), 1998, “Estudio arqueobiológico de los sedimentos del subsuelo en el edificio Real Seminario de Minas, 1772, México, D.F.”, *Arqueología* 20, segunda época, pp. 97-113.

VALENTÍN MALDONADO, Norma, 1999, “Los restos de serpientes de la Ofrenda R del Templo Mayor de Tenochtitlan”, *Arqueología* 22, segunda época, pp. 107-114.

VÁZQUEZ C., Alberto (Cassiano, Gianfranco y Alberto Vázquez C.), 1990, “Oyapa: evidencias de poblamiento temprano. Área de Metztitlán, Hidalgo”, *Arqueología* 4, segunda época, pp. 25-40.

VEGA CORREA, Felipe (Liendo Stuardo, Rodrigo y Felipe Vega Correa), 2000, “Técnicas agrícolas en el área de Palenque: inferencias para un estudio

sobre la organización política de un señorío maya del Clásico”, *Arqueología* 23, segunda época, pp. 3-25.

VEGA DORIA, Socorro de la y Miguel A. BALCÁZAR M., 2003, “La interpretación semiótica aplicada al estudio de la cerámica”, *Arqueología* 30, segunda época, pp. 117-130.

VELÁZQUEZ, Adriana (Nalda, Enrique, Samuel Tejeda, Adriana Velázquez y Graciela Zarazúa), 1999, “Paleodietas en Dzibanché y Kohunlich: diferencias y tendencias preliminares”, *Arqueología* 21, segunda época, pp. 35-44.

VELÁZQUEZ DE LEÓN, Adolfo (Tovalín, Alejandro, Peter L. Mathews, Armando Anaya y Adolfo Velázquez de León), 1998, “Estela 1 o de El Rey del sitio de Dos Caobas, Chiapas”, *Arqueología* 20, segunda época, pp. 79-96.

VILANOVA DE ALLENDE, Rodrigo (López Aguilar, Fernando, Laura Solar Valverde y Rodrigo Vilanova de Allende), 1998, “El Valle del Mezquital. Encrucijadas en la historia de los asentamientos humanos en un espacio discontinuo”, *Arqueología* 20, segunda época, pp. 21-40.

VILANOVA DE ALLENDE, Rodrigo, 2002, “Asentamientos de la Triple Alianza en su frontera norte: el Valle del Mezquital”, *Arqueología* 28, segunda época, pp. 93-104.

VILLA CÓRDOVA, Tomás (Carballal Staedtler, Margarita, María Flores Hernández, María del Carmen Lechuga García, Tomás Villa Córdoba y Francisco Rivas Castro), 1992 (noticia), “Descubrimiento de tres dinteles de madera en SRE-Tlatelolco. Nuevo Edificio”, *Arqueología* 7, segunda época, pp. 119-127.

VILLALOBOS ACOSTA, César, 2002 (reseña), Braniff, Beatriz (coord.), *La Gran Chichimeca. El lugar de las rocas secas*, *Arqueología* 27, segunda época, pp. 141-145.

VILLALOBOS PÉREZ, Alejandro y Noemí CASTILLO TEJERO, 1992, “La restauración de monumentos arqueológicos. El caso del Adivino de Uxmal”, *Arqueología* 8, segunda época, pp. 121-127.

VILLALPANDO, María Elisa (McGuire, Randall H. y María Elisa Villalpando), 1997, “Cerro de

Trincheras, un sitio arqueológico en el noroeste de Sonora”, *Arqueología* 17, segunda época, pp. 49- 61.

VILLALPANDO, María Elisa (Carpenter, John P., M. Guadalupe Sánchez y María Elisa Villalpando), 2003, “Sonora precerámica: del Arcaico y del surgimiento de aldeas agrícolas”, *Arqueología* 29, segunda época, pp. 5-29.

VILLELA E., Samuel L., 1989, “Nuevo testimonio rupestre olmeca en el oriente de Guerrero”, *Arqueología* 2, segunda época, pp. 37-48.

VIÑAS, Ramón y Enrique Hambleton, 1991, “Los grandes murales de Baja California Sur. Las cuevas de La Boca de San Julio I y Las Flechas”, *Arqueología* 5, segunda época, pp. 33-44.

W

WEITLANER JOHNSON, Irmgard, 1998, “Un *xicolli* miniatura de la cueva de Atzcala, Guerrero”, *Arqueología* 18, segunda época, pp. 139-150.

WHITE, Christine D., Michael W. SPENCE, Fred J. LONGSTAFFE y Kim R. LAW, 2003 (noticia), “Análisis de isótopo de oxígeno del Entierro 2.A, Pirámide de La Luna, Teotihuacan”, *Arqueología* 29, segunda época, pp. 174-175.

WILLIAMS, Eduardo, 1998 (noticia de reunión), Simposio sobre arqueología e historia del Bajío, *Arqueología* 18, segunda época, pp. 161-163.

Y

YERSHOVA, Galina, 1992, “Lírica maya de la antigüedad”, *Arqueología* 8, segunda época, 1992, pp. 27-44.

YERSHOVA, Galina (Knórozov, Yuriv y Galina Yershova), 1992, “Profecía del sacerdote”, *Arqueología* 8, segunda época, pp. 45-54.

YERSHOVA, Galina (Knórozov, Yuriv y Galina Yershova), 1992, “Sacerdotes astrónomos mayas”, *Arqueología* 8, segunda época, pp. 55-61.

YERSHOVA, Galina, 1992, “Textos triunfales mayas”, *Arqueología* 8, segunda época, pp. 63-71.

Z

ZARAGOZA OCAÑA, Diana y Patricio DÁVILA CABRERA, 1999 (noticia), “Un excéntrico pectoral de concha de la Huasteca Potosina”, *Arqueología* 21, segunda época, pp. 137-144.

ZARAGOZA OCAÑA, Diana, 2003, “Algunas consideraciones sobre la cerámica huasteca Negro sobre Blanco”, *Arqueología* 29, segunda época, pp. 125-140.

ZARAZÚA, Graciela (Nalda, Enrique, Samuel Tejeda, Adriana Velázquez y Graciela Zarazúa), 1999, “Paleodieta en Dzibanché y Kohunlich: diferencias y tendencias preliminares”, *Arqueología* 21, segunda época, pp. 35-44.