

NOTAS PARA UNA GUIA DE ARTISTAS Y ARTESANOS  
DE LA NUEVA ESPAÑA IV

*Glorinela González Franco, María del Carmen Olvera Calvo  
y Ana Eugenia Reyes y Cabañas.*

*De la información contenida en los fondos documentales del Ramo de Bienes Nacionales del Archivo General de la Nación, se presentan los datos relativos a los artistas y artesanos, que durante los siglos XVII, XVIII y XIX trabajaron en diferentes poblaciones de la Nueva España. En un gran porcentaje se trata de individuos que tenían conocimientos acerca del valor de la tierra, materiales y construcción, más que de constructores, si bien algunos, al parecer, tuvieron intervención en la edificación de inmuebles, siendo los menos los que ejercieron profesionalmente sus actividades.*

**GUANAJUATO**

**GUERRERO**

Celaya

Acapulco

**SIGLO XVIII**

**SIGLO XVIII**

*CANO DE TOVAR, MIGUEL.* Valuador. Tasó, con Juan Antonio de Valencia, los bienes raíces y muebles de la hacienda El Sauz, jurisdicción de Celaya, situada "como a dos leguas de la Ciudad". (1704). *Leg. 1386, exp. 1.*

*PIZA, JUAN DE.* Maestro de obras. Valuó, con Casimiro Soza, una casa situada en la esquina de la plaza que cae al Parián y linda con la plaza del Puerto. (1784). *Leg. 347.*

*VALENCIA, JUAN ANTONIO DE.* Valuador. Justipreció, con Miguel Cano de Tovar, los bienes raíces y muebles de la hacienda El Sauz, jurisdicción de Celaya, localizada "como a dos leguas de la Ciudad". (1704). *Leg. 1386, exp. 1.*

*SOZA, CASIMIRO.* Maestro de obras. Tasó, con Juan de Piza, una casa situada en la esquina de la plaza que cae al Parián y linda con la plaza del Puerto. (1784). *Leg. 347.*

Coyuca

**SIGLO XIX**

**SIGLO XVII**

*LUNA, LORENZO.* Perito valuador. En 1845 tasó una casa en la calle del Codo, manzana 31. (En el documento se anexa un croquis). *Leg. 284.*

*LARA, ANTONIO DE.* Tasador. Justipreció, con Alonso de Salazar, la hacienda de Nuestra Señora de la Concepción, en términos del pueblo de Co-

*Lorenzo Luna*



yuca, jurisdicción de la ciudad y puerto de Acapulco. (1673). *Leg. 1361, exp. 4.*

**SALAZAR, ALONSO DE.** Tasador. Valuó, con Antonio de Lara, la hacienda de Nuestra Señora de la Concepción, en términos del pueblo de Coyuca, jurisdicción de la ciudad y puerto de Acapulco. (1673). *Leg. 1361, exp. 4.*

### Tasco

### SIGLO XVIII

**ALVAREZ DE CORIA, JOSE.** Valuador. Con Antonio de Ayala realizó el avalúo "en cuanto a la situación" de una casa inmediata a la Plaza Pública, frente a la puerta principal de la iglesia parroquial y "en cuanto a lo material" la tasaron los maestros alarifes Pedro de Tapia y José de Villagra, los maestros carpinteros José y Nicolás Villalobos y el maestro herrero Juan de Ocampo Madaleno. (1735). *Leg. 1457, exp. 5.*

**ASTUDILLO, DOMINGO DE.** Valuador. Con Manuel de Balladares, Francisco de Vergara, José Betanzos y Juan José de la Cruz, asimismo "tanteadores" y valuadores, reconocieron una casa situada en la Plaza Principal e inmediata a la iglesia parroquial, y unas tierras que lindaban con la hacienda de Tenancingo, propiedad de Josefa Ruiz de la Mota. (1740). *Leg. 1718, exp. 10.*

**AYALA, ANTONIO DE.** Valuador. Con José Alvarez de Coria realizó el avalúo, "en cuanto a la situación", de una casa inmediata a la Plaza Pública, frente a la puerta principal de la iglesia parroquial y, "en cuanto a lo material", la tasaron los alarifes Pedro de Tapia y José de Villagra, los carpinteros José y Nicolás Villalobos y el herrero

Juan de Ocampo Madaleno. (1735). *Leg. 1457, exp. 5.*

**BALLADARES, MANUEL DE.** Valuador. Con Francisco de Vergara, Domingo de Astudillo, José de Betanzos y Juan José de la Cruz, asimismo valuadores, justipreció la finca de Josefa Ruiz de la Mota, situada en la Plaza Principal e inmediata a la iglesia parroquial, y unas tierras que lindaban con la hacienda de Tenancingo. (1740). *Leg. 1718, exp. 10.*

**BARRIOS, JUAN VICENTE.** Maestro alarife. Tasó, con Jacinto Gerardo Barrios, alarife y Pedro José de la Piedra, carpintero, la casa de Gertrudis Taboada. (1760). *Leg. 1380, exp. 17.*

**BARRIOS, JACINTO GERARDO.** Maestro alarife. Reconoció y valuó la casa de Gertrudis Taboada, en compañía de Juan Vicente Barrios y Pedro José de la Piedra. (1760). *Leg. 1380, exp. 17.*

**BETANZOS, JOSE DE.** Valuador. Justipreció, con Manuel de Balladares, Francisco de Vergara, Domingo de Astudillo y Juan José de la Cruz, una casa en la Plaza Principal e inmediata a la iglesia parroquial, y unas tierras que lindaban con la hacienda de Tenancingo, propiedad de Josefa Ruiz de la Mota. (1740). *Leg. 1718, exp. 10.*

**CRUZ, JUAN JOSE DE LA.** Valuador. Reconoció, con Manuel de Balladares, Francisco de Vergara, Domingo de Astudillo y José de Betanzos, una casa en la Plaza Principal, inmediata a la iglesia parroquial y unas tierras que lindaban con la hacienda de Tenancingo, de Josefa Ruiz de la Mota. (1740). *Leg. 1718, exp. 10.*

**OCAMPO MADALENO, JUAN DE.** Maestro herrero. Con Pedro de Tapia y José de Villagra, alarifes y José y Nicolás de Villalobos, carpinteros, reconoció y justipreció "lo material" de una finca

*Manuel Balladares*

*Juan Citacó Betanzos*

*Domingo de Astudillo*

*Por Juan Joseph Cruz*

en la inmediación de la Plaza Pública, frente de la puerta principal de la iglesia parroquial y, "en cuanto a su situación", la tasaron Antonio de Ayala y José Álvarez de Coria, valuadores. (1735). *Leg. 1457, exp. 5.*

*PIEDRA, PEDRO JOSE DE LA.* Maestro carpintero, de sesenta y ocho años. Con Jacinto Gerardo y Juan Vicente Barrios, alarifes, valuó la casa que habitaba Gertrudis Taboada. (1760). *Leg. 1380, exp. 17.*

*TAPIA, PEDRO DE.* Maestro alarife. Con José de Villagra, alarife, José y Nicolás de Villalobos, carpinteros y el herrero Juan de Ocampo Madaleno, reconoció y valuó en "lo material" una finca en la inmediación de la Plaza Pública, frente de la puerta principal de la iglesia parroquial y, "en cuanto a la situación", la reconocieron José Álvarez de Coria y Antonio de Ayala, valuadores. (1735). *Leg. 1457, exp. 5.*

*VERGARA, FRANCISCO DE.* Valuador. Justipreció, con Manuel de Balladares, Domingo de Astudillo, José de Betanzos y Juan José de la Cruz, una finca situada en la Plaza Principal e inmediata a la iglesia parroquial, y unas tierras que lindaban con la hacienda de Tenancingo, posesiones de Josefa Ruíz de la Mota. (1740). *Leg. 1718, exp. 10.*

*VILLAGRA, JOSE DE.* Maestro de alarife. Con Pedro de Tapia, alarife, José y Nicolás de Villalobos, carpinteros y Juan de Ocampo Madaleno, herrero, reconoció y tasó en "lo material" una finca inmediata a la Plaza Pública, frente a la puerta principal de la iglesia parroquial y, en "cuanto a la situación" la justipreciaron José Álvarez de Coria y Antonio de Ayala, valuadores. (1735). *Leg. 1457, exp. 5.*

*VILLALOBOS, JOSE DE.* Maestro carpintero. Valuó, con Pedro de Tapia y José de Villagra, alarifes, Juan de Ocampo Madaleno, herrero y Nicolás de Villalobos, carpintero, lo referente "a lo material" de la casa que se encontraba inmediata a la Plaza Pública, frente a la puerta principal de la iglesia parroquial y, en "cuanto a la situación" la tasaron José Álvarez de Coria y Antonio de Ayala. (1735). *Leg. 1457, exp. 5.*

*VILLALOBOS, NICOLAS DE.* Maestro carpintero. Con Pedro de Tapia y José de Villagra, alarifes, el herrero Juan de Ocampo Madaleno y José de Villalobos, carpintero, tasaron lo referente "a lo material" de la casa inmediata a la Plaza Pública, frente a la puerta principal de la iglesia parroquial, y "en cuanto a la situación", la valuaron José Álvarez de Coria y Antonio de Ayala. (1735). *Leg. 1457, exp. 5.*

## HIDALGO

### Apam

## SIGLO XVIII

*ALDANA, JUAN JOSE DE.* Perito en el arte de carpintería, vecino del pueblo de Apam. Nombrado valuador de una casa, propiedad de Bartolomé Pérez Naudín, sita en dicho pueblo; el avalúo de albañilería lo realizó Nicolás Méndez. (1777). *Leg. 709.*

*MENDEZ, NICOLAS.* Maestro albañil, vecino del pueblo de Apam. Fue nombrado valuador de una propiedad de Bartolomé Pérez Naudín; firmó en su lugar Juan José de Aldana, perito en el arte de carpintería, quien intervino en dicho avalúo. (1777). *Leg. 709.*

*Pedro Jose de la Piedra*

*fran de Vergara*

*Jose y N de Villalobos*

## Huichapan

### SIGLO XVIII

*CARRILLO, JERONIMO.* Apreciador. Valuó la hacienda de Nuestra Señora de la Concepción, en la jurisdicción de Huichapan, provincia de Jilotepec, propiedad de Josefa Rodríguez Escalante. (1749). *Leg. 1303, exp. 10.*

*CISNEROS, GREGORIO.* Apreciador. Tasó la hacienda de Nuestra Señora de la Concepción, en la jurisdicción de Huichapan, provincia de Jilotepec, que fue propiedad de Josefa Rodríguez Escalante. (1749). *Leg. 1303, exp. 10.*

*CHAVEZ, DIEGO.* "Persona inteligente, así en el campo como en fábricas de casas", nombrado "... por no haber maestros de arquitectura en este pueblo de Huichapan. . ." para tasar la hacienda de San José que fue de Antonio Cadena, situada a dos leguas del pueblo (1743). *Leg. 1356, exp. 8.*

*MEXIA, CRISTOBAL.* "Persona inteligente así en el campo como en fábricas de casas". Designado "... por no haber maestros de arquitectura en este pueblo de Huichapan. . ." para valuar la hacienda de San José, que fue de Antonio Cadena, situada a dos leguas del pueblo. (1743). *Leg. 1356, exp. 8.*

## Ixmiquilpan

### SIGLO XVII

*ALEMAN, NICOLAS DE.* Tasador. Justipreció con Gaspar de Contreras, José Bravo y Esteban de Urbisu, siete sitios que pertenecían a la "matanza" de Alonso Moreno de Montes de Oca, ubicados a

"... dos leguas más o menos. . ." del pueblo de Ixmiquilpan, jurisdicción del Real y Minas de Zimapán. (1688). *Leg. 1391, exp. 4.*

*BRAVO, JOSE.* Tasador. Con Gaspar de Contreras, Nicolás de Alemán y Esteban de Urbisu, reconoció siete sitios propios de la "matanza" de Alonso Moreno de Montes de Oca, inmediatos al pueblo de Ixmiquilpan, en la jurisdicción del Real y Minas de Zimapán. (1688). *Leg. 1391, exp. 4.*

*CONTRERAS, GASPAS DE.* Tasador. Con Nicolás de Alemán, José Bravo y Esteban de Urbisu, valuaron siete sitios propios de la "matanza" de Alonso Moreno de Montes de Oca, que distaban "... dos leguas más o menos. . ." del pueblo de Ixmiquilpan, jurisdicción del Real y Minas de Zimapán. (1688). *Leg. 1391, exp. 4.*

*URBISU, ESTEBAN DE.* Tasador. Justipreció con Nicolás de Alemán, José Bravo y Gaspar de Contreras, siete sitios pertenecientes a la "matanza" de Alonso Moreno de Montes de Oca, inmediatas al pueblo de Ixmiquilpan, jurisdicción del Real y Minas de Zimapán. (1688). *Leg. 1391, exp. 4.*

### SIGLO XVIII

*FUENTE, JUAN DE LA.* Valuador. Con José López, tasó una propiedad del bachiller Francisco de Acosta. (1730). *Leg. 1398, exp. 9.*

*GUERRERO, ANTONIO.* Valuador. Inventarió y valuó una casa, tierras de labor y un sitio del rancho de Bermejo, propiedad de Antonio Cortés, localizados a cinco leguas del pueblo de Ixmiquilpan. (1755). *Leg. 1356, exp. 13.*

*LOPEZ, JOSE.* Valuador nombrado. Con Juan de la Fuente justipreció una propiedad del bachiller

Joseph beate de riba

Thomas de Sotomayor

Como Agremiador Juan Flores

Diego Jochim

Francisco de Acosta. (1730). *Leg. 1398, exp. 9.*  
**MOGES SANDOVAL, DIEGO JOSE DE.** Valuador. Tasó con José Sánchez Lavanderos, una finca de Antonio Cortés sita en la "otra banda del río del pueblo de Ixmiquilpan". (1745). *Leg. 1356, exp. 7.*

**SANCHEZ LAVANDEROS, JOSE.** Valuador. Reconoció una finca de Antonio Cortés, localizada en "la otra banda del río del pueblo de Ixmiquilpan"; trabajó con Diego José de Moges Sandoval. (1745). *Leg. 1356, exp. 7.*

#### Omitlán

#### SIGLO XVIII

**PERALTA, JOSE GABRIEL DE.** Maestro albañil. Con los oficiales y maestros de carpintería Tomás de Sotomayor y José Vicente de Silva, reconoció la hacienda llamada de "Peñañiel", de beneficio de plata, propiedad de Francisco de Coca Vera. (1762). *Leg. 1310, exp. 2.*

**SILVA, JOSE VICENTE DE.** Maestro carpintero. Estipuló el valor de la carpintería de la hacienda de sacar plata, titulada de "Peñañiel"; participaron los carpinteros, Tomás de Sotomayor y José Gabriel de Peralta. (1762). *Leg. 1310, exp. 2.*

**SOTOMAYOR, TOMAS DE.** Maestro carpintero. Tasó lo que le correspondió de la hacienda, nombrada de "Peñañiel", en términos del Real de Omitlán; intervinieron los carpinteros, José Vicente de Silva y José Gabriel de Peralta. (1762). *Leg. 1310, exp. 2.*

#### SIGLO XIX

**FLORES, JUAN.** Agrimensor. En 1853, la com-

pañía de Juan H. Buchans firmó un contrato para construir en el lapso de cuatro años la iglesia parroquial del pueblo de Omitlán; los muros y la fachada serían de piedra de la "Cantera de Velasco", propiedad de Luis Castrejón, quien recibiría a cambio, el derecho de talar el "Monte de Nuestra Señora de Loreto". Juan Flores y el arquitecto Manuel Pérez, dictaminaron a favor de la concesión de Castrejón, la cual tendría durante diez años. *Leg. 1734.*

**PEREZ, MANUEL.** Arquitecto. La compañía de Juan H. Buchans firmó, en 1853, un contrato para construir en el lapso de cuatro años la iglesia parroquial del pueblo de Omitlán; los muros y la fachada serían de piedra de la "Cantera de Velasco", propiedad de Luis Castrejón, quien recibiría, a cambio, el derecho de talar el "Monte de Nuestra Señora de Loreto". Manuel Pérez y el agrimensor Juan Flores dictaminaron a favor de la concesión de Castrejón, la cual disfrutaría durante diez años. *Leg. 1734.*

#### Pachuca

#### SIGLO XVII

**DIEGO JOAQUIN.** Valuador. Con los hermanos Diego y Manuel de Luna, tasó la hacienda llamada de Usumate, de "beneficio y molino de agua de moler metales y hacer plata". (1688). *Leg. 1727, exp. 1. (Vid. S. XVIII).*

**GOMEZ, LORENZO.** Maestro carpintero. Con Nicolás de Saavedra y José de Rivera, maestros examinados de las artes de albañilería y cantería, valuó unas propiedades de Jerónimo de Cervantes, "alguacil mayor que fue de estas minas". (1679). *Leg. 1712, exp. 5.*



**LUNA, DIEGO DE.** Valuador. Con Manuel de Luna y Diego Joaquín, reconoció la hacienda de Usumate de "beneficio y molino de agua de moler metales y hacer plata". (1688). Al año siguiente, como maestro de carpintería e "inteligente en el arte de arquitectura", tasó, con Manuel de Luna, unas casas en la Calle Real que iba de la parroquia al convento de San Francisco y otras en la plaza de la Caja Real. *Legs. 1712, exp. 7; 1727, exp. 1.*

**LUNA, MANUEL DE.** Maestro alarife. Con Nicolás de Saavedra valuó unas fincas en el Real y Minas de Pachuca, fronteras de la ermita de la Santa Veracruz. (1684). En 1688 fue nombrado valuador, igual que Diego de Luna y Diego Joaquín, para estipular el costo de la hacienda de Usumate de "beneficio y molino de agua de moler metales y hacer plata". Al año siguiente, como maestro de carpintería e "inteligente en el arte de arquitectura", con Diego de Luna reconoció unas casas en la Calle Real que iba de la Parroquia al convento de San Francisco y otras en la plaza de la Caja Real. *Legs. 1324, exp. 8; 1727, exp. 1; 1712, exp. 7. (Vid. S. XVIII).*

**RIVERA, JOSE DE.** Maestro examinado de albañilería y cantería. Con Nicolás de Saavedra y Lorenzo Gómez tasó unas posesiones de Jerónimo de Cervantes, "alguacil mayor de las minas de Pachuca". (1679). *Leg. 1712, exp. 5.*

**SAAVEDRA, NICOLAS DE.** Maestro examinado de albañilería y carpintería. Con José de Rivera y Lorenzo Gómez, valuó las casas de Jerónimo de Cervantes, "alguacil mayor de las minas de Pachuca" (1679). En 1684, como maestro de alarife, en compañía de Manuel de Luna, tasó unas fincas frente a la ermita de la Santa Veracruz. *Legs. 1712, exp. 5; 1324, exp. 8.*

**XUARES, FRANCISCO.** Maestro alarife. Tasó una propiedad de Francisca de Cifuentes, que lindaba al poniente con la plazuela de Don Martín Luzón de Ahumada. (1699). *Leg. 1327, exp. 8.*

#### SIGLO XVIII

**ANTONIO EUSEBIO.** Maestro albañil. Designado para reconocer y valuar unas fincas en la Plaza Pública y en la de Motolinía, pertenecientes a la iglesia parroquial de esta Ciudad; trabajó con el maestro carpintero, Alfonso Bollo. (1771). *Leg. 752.*

**BOLLO, ALFONSO.** Maestro carpintero. Nombrado para el reconocimiento y avalúo de unas casas en la Plaza Pública y en la de Motolinía, pertenecientes a la iglesia parroquial. La albañilería fue tasada por el maestro Antonio Eusebio. (1771). *Leg. 752.*

**DIEGO JOAQUIN.** Maestro de alarife y arquitectura. De cuarenta y seis años de edad, con Nicolás de Santiago, maestro de alarife y arquitectura y Manuel de Luna, maestro carpintero, apreció unas fincas edificadas arriba de la plazuela de la Caja (1704). Dos años después tasó unas casas en la plaza de las Ricardas. *Leg. 1718, exp. 2. (Vid. S. XVIII).*

**GARCIA, JERONIMO.** Maestro carpintero. Con Agustín de Vargas, alarife y arquitecto, justipreció la hacienda de moler metales de San José, en la jurisdicción de las minas de Pachuca. (1706). *Leg. 1355, exp. 3.*

**HERNANDEZ, DIEGO.** Maestro alarife. Con José de la Orta, maestro carpintero, valuó unas fincas en la plazuela de Luzón. (1739). *Leg. 1484, exp. 8.*

**ISAGUIRRE, CASIMIRO JOSE.** Maestro exami-

Diego de Luna

Josep de Rivera

Francisco Xuarez

nado de arquitectura. Nombrado perito valuador para el reconocimiento de una casa en la ciudad de Pachuca, propiedad de María Ignacia Freire. (Se anexa croquis en el documento). (1786). *Leg. 776.*

*JOSE LUIS.* Maestro albañil y capataz de obras. Aceptó el cargo de perito valuador, de unas fincas de la Plaza Pública de la ciudad de Pachuca. (1774). *Leg. 1484, exp. 9.*

*LOPEZ, MIGUEL.* Maestro alarife y arquitecto. Valuó con José de la Orta, maestro carpintero, unos inmuebles localizados, "detrás de la casa del ensaye de la plata" (1726). En 1732 fue nombrado valuador de unas posesiones de Plácido Cortés, en la Calle Real que va de la Parroquia al convento de San Francisco. *Legs. 1398, exp. 5; 752.*

*LUNA, JUAN DE.* Maestro carpintero. Con Lope de Macaya, maestro alarife, estipuló el costo de unas casas llamadas de "Don Juan de Avendaño". (1733). *Leg. 1477, exp. 4.*

*LUNA, MANUEL DE.* Maestro carpintero, de setenta y cuatro años de edad, dictaminó el valor de unas fincas edificadas arriba de la plazuela de la Caja; trabajó con Diego Joaquín y Nicolás de Santiago, maestros de arquitectura. (1704). *Leg. 1484, exp. 5. (Vid. S. XVII).*

*MACAYA, LOPE DE.* Maestro de arquitectura. Vecino del Real y Minas de Pachuca, de treinta años de edad. En 1706 reconoció las casas de la hacienda La Cañada, interviniendo el bachiller Juan de Melo, vicario del pueblo de Tolcayuca "... como sobrestante que ha sido de la fábrica de Nuestra Señora de Guadalupe del Real y Minas de Pachuca". Como maestro de alarife tasó, con el carpintero Juan de Luna, unas fincas nombradas de "Don Juan de Avendaño". (1733). *Legs. 1486,*

*exp. 3; 1477, exp. 4.*

*MELO, JUAN DE.* Bachiller y vicario del pueblo de Tolcayuca, "... sobrestante que ha sido de la fábrica de Nuestra Señora de Guadalupe del Real y Minas de Pachuca", de cuarenta y siete años de edad, reconoció las casas de la hacienda de La Cañada; trabajó con el maestro de arquitectura Lope de Macaya. (1706). *Leg. 1486, exp. 3.*

*NIETO, JOSE.* Maestro carpintero. En 1774 aceptó el cargo de perito valuador de unas casas en la Plaza Pública de la ciudad de Pachuca. *Leg. 1484, exp. 9.*

*ORTA, JOSE DE LA.* Maestro carpintero. Realizó avalúos en propiedades civiles en distintos rumbos de la ciudad de Pachuca; en 1726, con el maestro alarife Miguel López, tasó unas fincas ubicadas "detrás de la casa del ensaye de la plata"; en 1732 valuó otras posesiones de Plácido Cortés en la Calle Real que va de la Parroquia al convento de San Francisco, y en 1739, con Diego Hernández, maestro alarife, reconoció unos inmuebles en la plazuela de Luzón. *Legs. 1398, exp. 5; 752; 1484, exp. 8.*

*SANTIAGO, NICOLAS DE.* Maestro alarife y de arquitectura. De sesenta y dos años de edad, estipuló con los maestros Manuel de Luna y Diego Joaquín, el costo de unas casas edificadas arriba de la plazuela de la Caja (1704). Dos años después, con el maestro alarife Diego Joaquín, valuó unas fincas en la plaza de las Ricardas. *Legs. 1484, exp. 5; 1718, exp. 1.*

*VARGAS, AGUSTIN DE.* Maestro alarife y de arquitectura. Nombrado con el maestro carpintero Jerónimo García, para valuar la hacienda de moler metales de San José, jurisdicción de las minas de Pachuca. (1706). *Leg. 1355, exp. 3.*

manuel de luna

Juan de Luna

Agustín de  
Vargas

## SIGLO XIX

**GARNICA, MANUEL.** Maestro herrero. Consideró el costo del faltante de herrería de la casa nombrada del "Cuartel Viejo" y de una botica, propiedad de la Cofradía de la Preciosa Sangre de Cristo, en la iglesia de la Santa Veracruz, de esta cabecera. (1808). *Leg. 1746, exp. 14.*

**SERRANO, FRANCISCO.** Maestro carpintero. Reconoció, lo que a su ramo corresponde, de la casa llamada del "Cuartel Viejo" y de una botica, propiedad de la Cofradía de la Preciosa Sangre de Cristo, en la iglesia de la Santa Veracruz, de esta cabecera. (1808). *Leg. 1746, exp. 14.*

## Real del Monte

## SIGLO XVIII

**BILLAR, PEDRO.** Maestro de carpintería. De cuarenta y cuatro años de edad, con el alarife Dimas de Lara, estimó en 1,000 pesos el valor de la carpintería, en las fincas de Bartolomé Ecija y Mallanía, que lindaban por un lado con la iglesia. No firmó por no saber. (1735). *Leg. 1400, exp. 2.*

**CASTILLO, JOSE VICENTE.** Maestro carpintero. Con Marcelo de los Santos, maestro de albañilería, estipuló el costo de reedificación de la casa que perteneció a Diego Fernández. (1732). *Leg. 347.*

**CORREA, JOSE MANUEL.** Maestro alarife. Con Juan de Rocha, carpintero y Dimas de Lara, alarife, tasó las posesiones de Alonso de Arias ubicadas en el paraje nombrado de "Aguatochi". (1732). *Leg. 1357, exp. 11.*

**LARA, DIMAS DE.** Maestro alarife. Con el car-

pintero Juan de Rocha y el alarife José Manuel Correa, valuó las fincas de Alonso de Arias, localizadas en el paraje llamado de "Aguatochi" (1732). Para 1735, con cincuenta y ocho años de edad, reconoció unas casas de Bartolomé de Ecija y Mallanía, en compañía de Pedro de Billar. No firmó por no saber. *Legs. 1357, exp. 11; 1400, exp. 2.*

**ROA, MANUEL DE.** Maestro de arquitectura. Valuó dos casas propiedad de Juan de la Riva; una inmediata a la Plaza, y la otra a espaldas de la Parroquia. (1727). *Leg. 1350, exp. 4.*

**ROCHA, JUAN DE.** Maestro carpintero. Valuó lo que a su ramo correspondió, en las propiedades de Alonso de Arias, localizadas en el paraje nombrado de "Aguatochi"; trabajó con Dimas de Lara y José Manuel Correa. (1732). *Leg. 1357, exp. 11.*

**SANTOS VERA, MARCELO DE LOS.** Maestro albañil. Estipuló con José Vicente Castillo, carpintero, el costo de la reedificación de una finca propiedad de Diego Fernández (1732). Como maestro de arquitectura y albañilería, tasó una casa en la plazuela del Maíz. (1763). *Legs. 347 y 1310, exp. 2.*

**VALDIVIA, FELIPE.** Maestro de carpintería. Reconoció una posesión de Bernardino Díaz en la plazuela del Maíz; el maestro de arquitectura y albañilería Marcelo de los Santos Vera intervino en dicho avalúo. (1763). *Leg. 1310, exp. 2.*

## Tulancingo


## Siglo XVIII

**AVILA, JOSE DE.** Perito valuador. Vecino y labrador de la jurisdicción de Tulancingo "... há-

Manuel Garnica



Marcelo de los Santos Vera



Felipe Valdivia





bil, inteligente y capaz en las casas del campo y peculiarmente perito para el reconocimiento, tanteo y vista de ojos. . ." Nombrado para valuar el molino de "pan llevar" de Guadalupe, con Antonio Ramírez y Antonio Romero. (1734). *Leg. 1377, exp. 2.*

*BAÑOS, ANTONIO DE.* ". . . vecino y labrador en esta jurisdicción. . . persona perita e inteligente en el valor de la tierra y ganados. . ." Nombrado como tasador, con Juan Ordoñez, de la hacienda de Caltengo, en términos del pueblo de Tulancingo, que quedó por bienes de Felipe Santiago Cano (1718). En 1730 con Francisco Xavier López de Ocariz y Antonio Ramírez, valuó e inventarió el rancho de San Basilio. *Legs. 1361, exp. 2; 1369, exp. 10.*

*GARCIA, BLAS.* Maestro carpintero. Con Felipe Neri, maestro alarife, estimó el valor de la hacienda de San Andrés Xaltepec, en términos del pueblo de Tulancingo, jurisdicción de Pachuca. No firmó por no saber. (1763). *Leg. 1380, exp. 6.*

*GOMEZ DE LEON, SEBASTIAN.* ". . . dueño de casas y acostumbrado a hacer avalúos. . ." Nombrado por el Juzgado Eclesiástico de Tulancingo para tasar, con el albañil Felipe Neri, unas posesiones de Santiago Abelat, en la calle que viene de la Plaza Real a la plazuela del Mesón Viejo y el rancho de Tenango, anexo a esta casa. (1772). *Leg. 275.*

*LOPEZ DE OCARIZ, FRANCISCO XAVIER.* ". . . labrador y vecino de este pueblo, que lo es inteligente en materias de campo, hábil y capaz para el efecto de reconocer, tantear y apreciar. . ." Justipreció con Antonio Ramírez y Antonio de Baños, el rancho de San Basilio, propio de José de León y Arizpe. (1730). *Leg. 1369, exp. 10.*

*NERI, FELIPE.* Maestro alarife. Con el carpintero Blas García, reconoció la hacienda de San Andrés Xaltepec, en términos de este pueblo, propiedad de Bernardino Díaz (1763). En 1772, como maestro albañil, fue nombrado por el Juzgado Eclesiástico, con Sebastián Gómez de León, para tasar unas fincas propias de Santiago Abelat. *Legs. 1380, exp. 6; 375.*

*ORDOÑEZ, JUAN.* ". . . vecino y labrador en esta jurisdicción. . . persona perita e inteligente en el valor de la tierra y ganados. . ." Nombrado como apreciador, con Antonio de Baños, de la hacienda de Caltengo, en términos del pueblo de Tulancingo, que quedó por bienes de Felipe de Santiago Cano. (1718). *Leg. 1361, exp. 2.*

*ORDOÑEZ ROSALES, JUAN.* ". . . valuador por Su Merced nombrado, . . . dueño de haciendas e inteligente en tierras. . ." Apreció los ranchos de San Basilio y Palpa, propios de Juan Antonio Romero, en compañía de José Ramírez. (1749). *Leg. 1386, exp. 10.*

*PINEDA, RAMON DE.* Maestro alarife. Reconoció con José Reyes la hacienda de San Pedro Nolasco, de esta jurisdicción. (1740). *Leg. 1092.*

*RAMIREZ, ANTONIO.* ". . . labrador y vecino de este pueblo, que lo es inteligente en materias de campo, hábil y capaz para el efecto de reconocer, tantear y apreciar. . ." Valuó con Francisco Xavier López de Ocariz y Antonio de Baños el rancho de San Basilio, propiedad de José de León y Arizpe, en el pueblo de Tulancingo. (1730). En 1734 es mencionado ". . . hábil, inteligente y capaz en las casas del campo y peculiarmente perito para el reconocimiento, tanteo y vista de ojos. . ." cuando tasó el molino de "pan llevar" de Guadalupe, en el mencionado pueblo; partici-

paron con él, Antonio Romero y José de Avila. *Legs. 1369, exp. 10; 1377, exp. 2.*

*RAMIREZ, JOSE.* "Valuador por Su Merced nombrado. . . dueño de haciendas e inteligente en tierras. . ." Justipreció con Juan Ordoñez Rosales los ranchos de San Basilio y Palpa, propiedad de Juan Antonio Romero, en la jurisdicción de Tulancingo. (1749). *Leg. 1386, exp. 10.*

*REYES, JOSE.* Maestro carpintero, español. Valuó con Ramón de Pineda la hacienda de San Pedro Nolasco, jurisdicción de Tulancingo. (1740). *Leg. 1092.*

*ROMERO, ANTONIO.* Vecino y labrador de esta jurisdicción. ". . . hábil, inteligente y capaz en las casas del campo y peculiarmente perito para el reconocimiento, tanteo y vista de ojos. . ." Nombrado con Antonio Ramírez y José de Avila para dictaminar el valor del molino de "pan llevar" de Guadalupe. (1734). *Leg. 1377, exp. 2.*

### Zempoala

#### Siglo XVIII

*PERALTA, MIGUEL DE.* ". . . tiene práctica e inteligencia en materia de avalúos y que tiene verdadero conocimiento de las tierras que se han de apreciar. . ." Tasó con José Romero los ranchos de Palacio y Chavarría, en la jurisdicción de Pachuca. (1767). *Leg. 1312, exp. 11.*

*ROMERO, JOSE.* ". . . tiene práctica e inteligencia en materia de avalúos y que tiene verdadero conocimiento de las tierras que se han de apreciar. . ." Valuó con Miguel de Peralta los ranchos de Palacio y Chavarría, en la jurisdicción de Pachuca. (1767). *Leg. 1312, exp. 11.*

## MEXICO

### Amatepec

#### Siglo XVIII

*BOSQUES, BERNABE.* ". . . valuador de tierras, ganados, trapiches. . . por ser persona de inteligencia. . ." Justipreció con José Ramírez y Nicolás Hernández la hacienda de San Marcos, de la jurisdicción del pueblo y cabecera de San Gaspar Amatepec. (1730). *Leg. 1303, exp. 10.*

*HERNANDEZ, NICOLAS.* ". . . valuador de tierras, ganados, trapiches. . . por ser persona de inteligencia. . ." Valuó con Bernabé Bosques y José Ramírez la hacienda de San Marcos, de la jurisdicción del pueblo y cabecera de San Gaspar Amatepec. (1730). *Leg. 1303, exp. 10.*

*RAMIREZ, JOSE.* "Valuador de tierras, ganados, trapiches. . . por ser persona de inteligencia. . ." Tasó con Bernabé Bosques y Nicolás Hernández la hacienda de San Marcos, en la jurisdicción del pueblo y cabecera de San Gaspar Amatepec. (1730). *Leg. 1303, exp. 10.*

### Cuautitlán

#### Siglo XVIII

*AGUILAR, LUIS DE.* Maestro de geometría, vecino de la ciudad de México, residente "en este rancho de San Jerónimo" de la jurisdicción de Cuautitlán. Midió unas caballerías de tierra y un sitio de ganado menor pertenecientes al mencionado rancho. (1708). *Leg. 1358, exp. 1.*

## Chalco

## SIGLO XVIII

*ASTACIO, MANUEL.* Maestro alarife. Tasó una casa y tienda de pulpería en la Calle Real que salía por el camino a Texcoco, que fue propiedad de José Felipe de Barrio. (1755). *Leg. 324.*

*INFANTE, FRANCISCO.* Maestro herrero. Valuó una casa y tienda de pulpería de José Felipe de Barrio, ubicada en la Calle Real que salía por el camino de Texcoco. (1755). *Leg. 324.*

*RESINAS, JOSE.* Maestro de carpintería. Justipreció una finca y tienda de pulpería en la Calle Real que salía por el camino de Texcoco. (1755). *Leg. 324.*

## Siglo XIX

*BESOZZI, JOSE.* Arquitecto. Valuó las casas número 7 de la calle del Refugio y 6 de La Palma, que pertenecieron a José Sevilla. (1839). *Leg. 231.*

## Huehuetoca

## Siglo XVII

*SANTIAGO, JOSE DE.* Indio, oficial de herrero y residente en este pueblo. (1692). *Leg. 875, exp. 6.*

## Ixtlahuaca

## Siglo XVIII

*DAVILA, ANASTASIO.* Valuador, español, vecino

del partido de Xiquipilco. Valuó la hacienda de Santa Isabel de la provincia de Ixtlahuaca. (1750). *Leg. 827.*

*TOLEDO, FELIPE DE.* Valuador, español, vecino del partido de Xiquipilco. Tasó la hacienda de Santa Isabel, en la provincia de Ixtlahuaca. (1750). *Leg. 827.*

## Jilotepec

## Siglo XVIII

*PAVON, JUAN CAYETANO.* Valuador, "... porque en este pueblo de Jilotepec no hay maestros alarifes. . ." Con Juan de la Peña, tasó una casa que poseía Luis Guerrero, "... en los mejores parajes de este pueblo. . . y aunque no eran maestros de arquitectura. . . sabían muy bien lo que costaba labrar casa, como que la habían fabricado a su costa y que la experiencia les había hecho saber lo que valían dentro y fuera de este pueblo. . ." (1772). *Leg. 1374, exp. 10.*

*PEÑA, JUAN DE LA.* Valuador, "... porque en este pueblo de Jilotepec no hay maestros alarifes. . ." Con Juan Cayetano Pavón justipreció una casa que poseía Luis Guerrero, "... en los mejores parajes de este pueblo. . . y aunque no eran maestros de arquitectura. . . sabían muy bien lo que costaba labrar casa, como que la habían fabricado a su costa y que la experiencia les había hecho saber lo que valían dentro y fuera de este pueblo. . ." (1772). *Leg. 1374, exp. 10.*

## Jocotitlán

## Siglo XVIII

*ARCHUNDIA, JOSE DE.* Tasador. Con Miguel de Mendoza reconoció y tasó la hacienda de Nuestra Señora de Guadalupe, jurisdicción del pueblo de Jocotitlán, que quedó por bienes de José Gómez Moya "... en lengua mazahua jurando para el efecto de la vista de ojos. ..." (1708). *Leg. 1303, exp. 4.*

*GUADARRAMA, FRANCISCO MARTIN DE.* "... persona inteligente en el conocimiento de tierras y aguas para valuación y diligencias. ..." y vecino del pueblo y partido de Jocotitlán. Justipreció la hacienda de Nuestra Señora de la Concepción, propiedad de Lorenzo de Nava y Castilla. (1736). *Leg. 1365, exp. 1.*

*MENDOZA, MIGUEL DE.* Tasador. Con José de Archundia apreció la hacienda de Nuestra Señora de Guadalupe, jurisdicción del pueblo de Jocotitlán, que quedó por bienes de José Gómez Moya, "... en lengua mazahua, jurando para el efecto de la vista de ojos. ..." (1708). *Leg. 1303, exp. 4.*

## Lerma

## Siglo XVIII

*HERNANDEZ, JUAN.* Perito valuador. Justipreció la casa de Cristóbal de Iglesia. (1764). *Leg. 1325, exp. 6.*

*PEREA, MIGUEL DE.* Perito valuador. Tasó la casa de Cristóbal de Iglesia. (1764). *Leg. 1325, exp. 6.*

## Metepc

## Siglo XVIII

*FUENTES, ANTONIO.* Valuador, "... vecino y labrador en la jurisdicción y persona inteligente y que ha hecho otros avalúos. ..." Nombrado para apreciar la hacienda y rancho de San Bartolomé en la jurisdicción de Metepc, partido de Almoloya. (1710). *Leg. 1329, exp. 15.*

*GARCIA FIGUEROA, MIGUEL.* Valuador, "... vecino y labrador en la jurisdicción y persona inteligente y que ha hecho otros avalúos. ..." Designado para valuar la hacienda y rancho de San Bartolomé, en la jurisdicción de Metepc, partido de Almoloya. (1710). *Leg. 1329, exp. 15.*

*MILLAN, MATIAS ALONSO.* Valuador, "... vecino y labrador en la jurisdicción y persona inteligente y que ha hecho otros avalúos. ..." Designado para valuar la hacienda y rancho de San Bartolomé, en la jurisdicción de Metepc, partido de Almoloya. (1710). *Leg. 1329, exp. 15.*

## Ocuila

## Siglo XVIII

*CAREAGA, JOSE.* Maestro platero del partido de Ocuila. (1797). *Leg. 873, exp. 32.*

## Otumba

## Siglo XVIII

*GARCIA, FRANCISCO.* Albañil y maestro carpintero, vecino de este pueblo. Tasó la casa de

Juan Francisco de Osura. (1743). *Leg. 203.*

Ozumba, Sta. María.

**Siglo XVIII**

*ALARCON, FRANCISCO JOSE.* Carpintero, como todos los que a continuación se anotan, del curato de Santa María Ozumba. (1793). *Leg. 818.*

*ALDERETE, FELIX.* Herrero, español. (1793). *Leg. 818.*

*ANICETO ANTONIO.* Dorador, español. (1793). *Leg. 818.*

*ANTONIO MAXIMILIANO.* Albañil. (1793). *Leg. 818.*

*CRUZ, FELIPE DE LA.* Albañil. (1793). *Leg. 818.*

*FRANCISCO CORNELIO.* Albañil, feligrés del curato de Santa María Ozumba. (1793). *Leg. 818.*

*FRANCO JAVIER.* Herrero. (1793). *Leg. 818.*

*JOSE ENCARNACION.* Carpintero. (1793). *Leg. 818.*

*JOSE MARIANO.* Albañil. (1793). *Leg. 818.*

*JOSE PIOQUINTO.* Carpintero. (1793). *Leg. 818.*

*MARTIN DIEGO.* Carpintero. (1793). *Leg. 818.*

*MIGUEL APARICIO.* Carpintero. (1793). *Leg. 818.*

*PEREZ, CORNELIO JOSE.* Cantero. (1793). *Leg. 818.*

*PEREZ, PABLO.* Carpintero. (1793). *Leg. 818.*

*RODRIGUEZ, JOSE.* Carpintero. (1793). *Leg. 818.*

*TOMAS MANUEL.* Albañil. (1793). *Leg. 818.*

*VALERIANO FRANCISCO.* Albañil. (1793). *Leg. 818.*

*VENTURA DE SANTIAGO.* Albañil. (1793).

*Leg. 818.*

*VICTORIANO JOSE.* Carpintero. (1793). *Leg. 818.*

Sultepec.

**Siglo XVIII**

*MORALES, BERNARDO.* Maestro de carpintería. Valuó el maderaje de la casa de Pedro Javier Segura que se ubicaba en la Plaza Pública. (1744). *Leg. 285, exp. 24.*

*OSORIO, GREGORIO DE.* Maestro alarife. Tasó la casa ubicada en la Plaza Pública, propiedad de Pedro Javier Segura. (1744). *Leg. 285, exp. 24.*

*SEGURA, IGNACIO.* Maestro platero. Inventarió y valuó la plata labrada que quedó por bienes de Joaquín Benítez. (1773). *Leg. 1312, exp. 7.*

Tecamac

**Siglo XVIII**

*SANDOVAL, ANDRES DE.* Valuador. Apreció la hacienda de San Nicolás Tolentino, en términos del pueblo de Tecamac y el rancho de Santa Ana, en términos del de Ozumbilla. (1727). *Leg. 1368, exp. 6.*

Temascaltepec

**Siglo XVIII**

*CORNEJO, JOSE.* Maestro de albañilería. Con José Rincón, carpintero, valuó una finca en la Calle Real y esquina que hace costado a la iglesia.



propiedad de Antonio de la Sierra y Lambera. (1777). *Leg. 1354, exp. 1.*

*ORTUÑO, JUAN MANUEL.* "avaluador. . . como perito en las de estos países. . ." Estipuló el costo de las haciendas de Santa Bárbara y del Rincón de Santa Bárbara, que fueron propiedad de Antonio Arias Fabila. (1779). *Leg. 1375, exp. 3.*

*SALAS, ASCENCIO.* "avaluador. . . como perito en las de estos países. . ." Tasó las haciendas de Santa Bárbara y Rincón de Santa Bárbara, en la jurisdicción de Temascaltepec, propiedad de Antonio Arias Fabila. (1779). *Leg. 1375, exp. 3.*

*SANCHEZ DE LA MADRID, JOSE.* "avaluador. . . como perito en las de estos países. . ." Justipreció las haciendas de Santa Bárbara y la del Rincón de Santa Bárbara, en la jurisdicción de Temascaltepec, propias de Antonio Arias Fabila. (1779). *Leg. 1375, exp. 3.*

*SANCHEZ, RAMON.* Carpintero. Inspeccionó y valuó las haciendas de Santa Bárbara y del Rincón de Santa Bárbara, en la jurisdicción de Temascaltepec, propiedad de Antonio Arias Fabila (1779). *Leg. 1375, exp. 3.*

*SERRANO, JOSE MANUEL.* "avaluador. . . como perito en las de estos países. . ." Tasó las haciendas de Santa Bárbara y del Rincón de Santa Bárbara, en la jurisdicción de Temascaltepec, que fueron de Antonio Arias Fabila. (1779). *Leg. 1375, exp. 3.*

#### Tenancingo

#### Siglo XVIII

*ALCOCER, NICOLAS DE.* Valuador. Apreció el molino de trigo de San Antonio del Salto del Agua, localizado a orillas del pueblo de Tenancingo.

(1736). *Leg. 1369, exp. 12.*

*GOMEZ, ANTONIO.* Valuador. Tasó el molino de trigo de San Antonio del Salto del Agua, situado a orillas del pueblo de Tenancingo. (1736). *Leg. 1369, exp. 12.*

#### Tenango del Valle

#### Siglo XVIII

*FUENTES, IGNACIO DE.* ". . . ejerce el oficio de maestro de arquitectura en Tenango. . ." Construyó, con Francisco Javier Millán, la casa que fue propiedad de Antonio Rosell, ubicada en la plaza del pueblo. (1776). *Leg. 272.*

*MILLAN, FRANCISCO JAVIER.* ". . . ejerce el oficio de maestro de arquitectura en Tenango. . ." Construyó, con Ignacio de Fuentes, una casa situada en la plaza del pueblo, propiedad de Antonio Rosell. (1776). *Leg. 272.*

#### Teoloyuca

#### Siglo XVIII

*DURAN, FERNANDO.* Maestro de arquitectura. Valuó las casas de la hacienda que poseía Juan de los Santos en el pueblo de Teoloyuca; la tasación de sus tierras la hicieron labradores, vecinos de la jurisdicción. (1710). *Leg. 1303, exp. 8.*

#### Texcoco

#### Siglo XVIII

*ARABOLAZA, BARTOLOME.* Maestro, "per-

sona más inteligente en arquitectura. . ." Nombrado con José Díaz de Reina para tasar la casa de Jerónimo Marquina, localizada en la calle que iba de San Pedro para el monte. (1709). *Leg. 1321, exp. 3.*

**DÍAZ DE REINA, JOSÉ.** Maestro, "persona más inteligente en arquitectura. . ." Nombrado con Bartolomé Arbaolaza, para tasar la finca de Jerónimo Marquina, situada en la calle que iba de San Pedro para el monte. (1709). *Leg. 1321, exp. 3.*

**FUENTE, JACINTO DE LA.** ". . . inteligente en materias de tasar casas. . ." Valuó con Diego de Porras las fincas propias del capitán Tomás Güemes, ubicadas en la calle que iba derecha a la ermita de San Pablo. (1711). *Leg. 1764, exp. 11.*

**MORENO, JOSÉ.** Maestro de arquitectura, vecino de la ciudad de Texcoco. Valuó unas casas en la calle Real de los Mercaderes que poseía Tomás Güemes. (1700). *Leg. 1485, exp. 13.*

**PORRAS, DIEGO.** ". . . inteligente en materias de tasar casas. . ." Justipreció, con Jacinto de la Fuente, los inmuebles que pertenecieron al capitán Tomás Güemes, localizados en la calle que iba derecha a la ermita de San Pablo. (1711). *Leg. 1764, exp. 11.*

**RUIZ MORENO, JOSÉ.** ". . . inteligente en la arquitectura. . .", vecino de la ciudad de Texcoco. Con el maestro de carpintería José de Santillán, valuó la casa de la capellanía del bachiller José Agustín de Soria, en la Calle Real. (1762). *Leg. 1485, exp. 13.*

**SANTILLÁN, JOSÉ DE.** Maestro de carpintería. Tasó, con José Ruiz Moreno, una casa en la Calle Real, perteneciente a la capellanía del bachiller José Agustín de Soria. (1762). *Leg. 1485, exp. 13.*

## Siglo XIX

**TOLA Y SALCEDO, LUIS DE.** Profesor de matemáticas, arquitecto, académico de mérito de la Real Academia de San Carlos. Comisionado por el subdelegado del partido de Texcoco reconoció y justipreció tres fincas de Diego Erenchu, ubicadas una en el centro de la ciudad y las otras en el barrio de San Pablo. Posteriormente, valuó una más en la plaza, que perteneció a la viuda de Varela (1807). Al año siguiente, tasó una propiedad de la Cofradía de la Preciosa Sangre de Cristo, que se ubicaba en la calle de San Francisco, contigua a la Aduana. *Leg. 1767, exps. 37 y 30.*

## Toluca

### Siglo XVIII

**CEBALLOS IBAÑEZ, ANTONIO DE.** "Inteligente en labrar casas", vecino de Toluca. Con el maestro Fernando de Vargas Machuca, valuó una propiedad de Nicolás de Villegas, por ser ". . . persona inteligente en labrar casas y que continuamente se ha nombrado por evaluador en esta Ciudad. . . por cuanto en esta Ciudad no hay maestros de alarifes. . ." (1707). *Leg. 1370, exp. 4.*

**CRUZ MANJARREZ, FELIPE DE LA.** Valuador. Reconoció un rancho que perteneció a Joaquín Aguado Chacón, "por ser vecino y dueño de haciendas en la jurisdicción de Toluca. . . persona de toda inteligencia, legalidad y confianza. . ." (1727). *Leg. 1074, exp. 6.*

**DÍAZ DE VETANCUR, MANUEL.** Valuador.

Con José Pérez Suazo, inventarió y tasó el rancho de San Diego, que quedó por muerte de Joaquín Aguado Chacón. (1752). *Leg. 1074, exp. 6.*

**GARCIA, FERNANDO.** Perito valuador. Con Manuel Gómez justipreció una casa de vivienda y otra de mesón, en la calle de Villalpando, propias del bachiller Matías de Aguilar, y valuó dos fincas que quedaron por muerte de José Raymundo Verdejo, ubicadas "en una de las principales calles de la Ciudad. . . y un corral a la orilla del río. . ." *Leg. 1712, exps. 6 y 335.*

**GOMEZ MATLAIMALINA, MANUEL.** Perito valuador. Reconoció con Fernando García una casa de vivienda y otra de mesón en la calle de Villalpando, que pertenecieron al bachiller Matías de Aguilar. (1770). *Leg. 1712, exp. 6.*

**GONZALEZ DE PEREGRINA, JUAN.** Valuador. Con Felipe de la Cruz Manjarréz, tasó un rancho que perteneció a Joaquín Aguado Chacón, "por ser vecinos y dueños de haciendas en la jurisdicción de Toluca. . . personas de toda inteligencia, legalidad y confianza. . ." (1727). *Leg. 1074, exp. 6.*

**JIMENEZ, FRANCISCO.** Oficial de carpintero, vecino de la ciudad de Toluca y su jurisdicción. Nombrado como valuador y apreciador de los bienes que quedaron por muerte del bachiller Antonio de Sámano Ledezma. (1704). *Leg. 720.*

**LADRON DE GUEVARA, JUAN.** Firmó la cuenta y relación de gastos de la reedificación del rancho de San Antonio Buenavista, propiedad de Joaquín Aguado. (1752). *Leg. 1074, exp. 6.*

**MEDRANO, SIMON DE.** Inteligente en avalúos, vecino de Toluca. Con Antonio de Mondragón, tasó unas casas que quedaron por muerte de Felipe Sánchez, ". . . porque en esta Ciudad no hay

maestros de alarife y los nombrados son inteligentes en este ministerio. . ." (1711). *Leg. 1718, exp. 7.*

**MONDRAGON, ANTONIO DE.** Inteligente en avalúos, vecino de la ciudad de Toluca. Con Simón de Medrano apreció unas casas que quedaron de Felipe Sánchez, ". . . porque en esta Ciudad no hay maestros de alarife y los nombrados son inteligentes en este ministerio. . ." (1711). *Leg. 1718, exp. 7.*

**ORTIZ GALDOS, FRANCISCO.** Valuador. Con José Ortiz de Galdós, tasó unas fincas que pertenecieron a Miguel de Rojas. (1736). *Leg. 807.*

**ORTIZ GALDOS, JOSE.** Maestro de arquitectura y carpintería. Nombrado valuador de la casa y hacienda de la Sacra Familia (Los Sauces), que se ubica a "legua y media de la ciudad de Toluca" (1736). En ese mismo año justipreció, con Francisco Ortiz Galdós, unas casas que pertenecieron a Miguel de Rojas. *Leg. 1484, exps. 7 y 807.*

**PEREZ SUAZO, JOSE.** Valuador. Con Manuel Díaz valuó el rancho de San Diego, en la jurisdicción de San José de Toluca. (1752). *Leg. 1074, exp. 6.*

**REYES, MARTIN DE LOS.** Oficial de pintor, vecino de la ciudad de Toluca. Valuó y apreció las pinturas que quedaron por bienes del bachiller Antonio de Sámano y Ledezma. (1704). *Leg. 720.*

**VARGAS MACHUCA, FERNANDO DE.** Maestro, inteligente en labrar casas, vecino de Toluca. Con el maestro Antonio de Ceballos Ibáñez valuó una finca de Nicolás de Villegas por ser ". . . inteligente en labrar casas y que continuamente se ha nombrado por evaluador en esta ciudad. . . por cuanto en esta ciudad no hay maestros alarifes. . ." (1707). *Leg. 1370, exp. 4.*

**Siglo XIX**

*MARTINEZ DE CASTRO, ILDEFONSO.* Perito agrimensor, vecino de Toluca. Designado por el corregidor de Toluca para valuar una casa en el callejón de Navarrete, perteneciente a la capilla de la Santa Veracruz "... por ser notoriamente perito y por lo mismo logra la confianza pública. . ." (1808). En ese mismo año tasó las casas de Antonio Trinidad Serrano, en la calle de San Juan de Dios, que hacía esquina con la de la Merced; la de Francisco Fuentes en la calle Real de San Juan y la de Pedro Rojas, en el callejón del Carmen o calle de la Puerta de Campo. *Leg. 1754, exps. 44, 45, 46 y 58.*

*MONDRAGON, JOSE.* Patrón de platería, originario de Toluca, de ochenta y un años de edad. (1842). *Leg. 1386, exp. 14.*

**Zacualpan****Siglo XVIII**

*BARRIOS, ANTONIO.* Maestro cantero y alarife. Valuó la "hacienda e ingenio de hacer plata" de Nuestra Señora de Guadalupe, propiedad de Andrés de Puertas. (1760). *Leg. 1364, exp. 2.*

*BETANZOS, JOSE DE.* Maestro de carpintería, "... inteligente y perito en hacer haciendas e ingenio de moler metales. . ." Nombrado con Juan Núñez de Barrio Nuevo, para tasar las haciendas del Real y Minas de Zacualpan y Tetela, de José de Venero y Castillo. (1721). *Leg. 1016, exp. 2.*

*BETANZOS, JUAN EUSTAQUIO.* Maestro carpintero de obra negra en el Real y Minas de

Zacualpan. Tasó la hacienda de beneficiar metales de Nuestra Señora de Guadalupe, propiedad de Andrés de Puertas. (1760). *Leg. 1364, exp. 2.*

*NUÑEZ DE BARRIO NUEVO, JUAN.* Maestro carpintero, "... inteligente y perito en hacer haciendas e ingenios de moler metales. . ." Con José de Betanzos valuó las haciendas del Real y Minas de Zacualpan y Tetela, de José de Venero y Castillo. (1721). *Leg. 1016, exp. 2.*

**MORELOS****Cocoyoc****Siglo XVIII**

*CRUZ Y MELLADO, FELIX DE LA.* Maestro de arquitectura. Tasó la casa del capitán Antonio Morato, en el pueblo de Cocoyoc, jurisdicción de Cuautla de Amilpas. (1713). *Leg. 1012.*

**Cuautla****SIGLO XVIII**

*ARIAS, BARTOLOME.* Valuador. Tasó "todo lo que le pertenecía" al ingenio de azúcar de Santa Inés en términos de Cuautla, Valle de Amilpas, propiedad del convento de Santa Inés de México. Trabajo realizado con Sebastián Méndez, Pascual Ordoñez y Andrés de Rebollar. (1702). *Leg. 700.*

*ENCINAS, NICOLAS DE.* Maestro carpintero. Participó en el inventario y avalúo del ingenio de Santa Bárbara, jurisdicción de Cuautla, Valle de Amilpas; interviniendo en este trabajo, Manuel de Guevara, José Márquez y Bernardo de Rojas.

(1728). *Leg. 1085, exp. 2.*

**GUEVARA, MANUEL DE.** Maestro alarife. Intervino en el inventario y avalúo del ingenio de Santa Bárbara, en la jurisdicción de Cuautla, Valle de Amilpas; con Nicolás de Encinas, José Márquez y Bernardo de Rojas. (1728). *Leg. 1085, exp. 2.*

**MARTINEZ, PEDRO.** Maestro albañil. Nombrado perito para valuar el costo de las reparaciones necesarias en el ingenio de Nuestra Señora de la Concepción (Del Hospital), en la jurisdicción de Cuautla, propiedad del Hospital de San Hipólito de México. La albañilería la tasó José Ortíz y la carpintería Diego Antonio de Prado y Gregorio Rodríguez. (1770). *Leg. 1010, exp. 6.*

**MARQUEZ, JOSE.** Maestro carpintero. Tasó e inventarió el ingenio de Santa Bárbara, en la jurisdicción de Cuautla, Valle de Amilpas, con el carpintero Nicolás de Encinas, el alarife Manuel de Guevara y el herrero y calderero Bernardo de Rojas. (1728). *Leg. 1085, exp. 2.*

**MENDEZ, SEBASTIAN.** Valuador. Tasó "todo lo que le pertenecía" al ingenio de azúcar de Santa Inés, en términos de Cuautla, Valle de Amilpas, propiedad del convento de Santa Inés de México. (1702). *Leg. 700.*

**ORDOÑEZ, PASCUAL.** Valuador. Justipreció "todo lo que le pertenecía" al ingenio de azúcar de Santa Inés, en términos de Cuautla, Valle de Amilpas, perteneciente al convento de Santa Inés de México. (1702). *Leg. 700.*

**ORTIZ, JOSE.** Maestro albañil. Designado perito valuador de las reparaciones que se iban a efectuar en el ingenio de Nuestra Señora de la Concepción (Del Hospital), en la jurisdicción de Cuautla, propiedad del hospital de San Hipólito de México. Intervinieron el maestro de albañilería Pedro Mar-

tínez y los carpinteros Diego Antonio de Prado y Gregorio Rodríguez. (1770). *Leg. 1010, exp. 6.*

**PRADO, DIEGO ANTONIO DE.** Maestro carpintero. Nombrado perito para valuar el costo de las reparaciones requeridas por el ingenio de Nuestra Señora de la Concepción (Del Hospital), en la jurisdicción de Cuautla, propiedad del hospital de San Hipólito de México. (1770). *Leg. 1010, exp. 6.*

**REBOLLAR, ANDRES DE.** Valuador. Reconoció "todo lo que le pertenecía" al ingenio de azúcar de Santa Inés, ubicado en términos de Cuautla, Valle de Amilpas, propiedad del convento de Santa Inés de México. (1702). *Leg. 700.*

**RODRIGUEZ, GREGORIO.** Maestro carpintero. Designado perito valuador de las reparaciones del ingenio de Nuestra Señora de la Concepción (Del Hospital), en la jurisdicción de Cuautla, perteneciente al hospital de San Hipólito de México, con Pedro Martínez y José Ortíz, maestros de albañil y Diego Antonio de Prado, carpintero. (1770). *Leg. 1010, exp. 6.*

**ROJAS, BERNARDO DE.** Maestro herrero y calderero. Participó en el avalúo e inventario del ingenio de Santa Bárbara, jurisdicción de Cuautla, Valle de Amilpas; trabajo en el que intervinieron los maestros Nicolás de Encinas, Manuel de Guevara y José Márquez. (1728). *Leg. 1085, exp. 2.*

#### Zamatitlán

#### Siglo XVIII

**RIVERO, JUAN.** Maestro calderero y herrero, vecino del pueblo de Zamatitlán, jurisdicción de la Villa de Yautepec del Estado y Marquesado del



Valle; difunto para el año de 1725. *Leg. 1304, exp. 1.*

## OAXACA

Oaxaca (Nueva Antequera)

Siglo XVII

*RODRIGUEZ LANDEROS, FRANCISCO.* Maestro arquitecto, vecino de la ciudad de Antequera. Tasó una casa en la calle que iba para el Carmen, frente a las Recogidas; propiedad de Manuel Santillán. (1777). *Leg. 361, exp. 6.*

*Dionisio Salgado*

## PUEBLA

Atlixco

Siglo XVII

*GUTIERREZ, MATIAS.* Alarife y vecino de la Villa de Carrión del Valle de Atlixco. (1656). *Leg. 1724, exp. 6.*

*GUTIERREZ, SEBASTIAN.* Maestro de albañilería, vecino de la Villa de Carrión del Valle de Atlixco. (1656). *Leg. 1724, exp. 6.*

Siglo XVIII

*CEREZO, LUCAS ANTONIO.* Maestro de arquitectura, originario de la Villa de Carrión. Con Dionisio Salgado, maestro de carpintería, fue designado perito valuador de una casa y huerta, situadas en la calle que bajaba del convento de San Francisco al Camino Real de Huaquechula. (1798). *Leg. 1724.*

*LEON, CRISTOBAL DE.* Maestro platero. Natural

de la Villa de Fresnera, en la jurisdicción de la Villa de Atlixco y vecino de la ciudad de México; murió el 15 de abril de 1712. *Leg. 347.*

*PEREZ DE ESQUIVAR, PASCUAL.* Oficial de alarife, vecino de la Villa de Carrión. Con Miguel Rodríguez Alconedo, oficial de carpintero, valuó una casa en la "calle empedrada"; no sabía firmar. (1761). *Leg. 1706, exp. 7.*

*RODRIGUEZ ALCONEDO, MIGUEL.* Oficial de carpintero, vecino de la Villa de Carrión. Con Pascual Pérez de Esquivar tasó una casa en la "calle empedrada"; no sabía firmar. (1761). *Leg. 1706, exp. 7.*

*SALGADO, DIONISIO.* Maestro carpintero, originario de la Villa de Carrión. Con el maestro de arquitectura Lucas Antonio Cerezo, fue nombrado perito valuador de una casa con huerta ubicada en la calle que bajaba del convento de San Francisco al camino de Huaquechula. (1798). *Leg. 1724.*

Siglo XIX

*BUTRON Y VELASCO, JOSE.* Agrimensor, vecino de la Corte de México. En 1809 se trasladó a la población de Atlixco, donde tasó unas casas de altos y bajos, propiedad de Juan Sobreya y Bolaños, ubicadas en la esquina de la calle que salía de la Plaza Pública para San Francisco, y la de Nuestra Señora de la Merced que pasaba a la de los Donceles; lindaban al sur con el "hospital más antiguo". *Leg. 1733, exp. 12.*

Cholula

Siglo XIX

*AHUALT, FRANCISCO.* Maestro de arquitectura.

*Lucas Ant. Cerezo*

Tasó las fincas que quedaron por bienes de Francisco Castellán, en la Plaza Pública y esquina de la Calle Real que va para la Villa de Atlixco y nombran de "San Pedrito". Para valuar las "fincas rústicas", fue nombrado el perito Juan Martín de León (1801). *Leg. 1032, exp. 2.*

*LEON, JUAN MARTIN DE.* Perito: Reconoció las "fincas rústicas" que quedaron por bienes de Francisco Castellán. Sus fincas urbanas fueron tasadas por el maestro de arquitectura Francisco Ahualt. (1801). *Leg. 1032, exp. 2.*

#### Ciudad Serdán (San Andrés Chalchicomula).

#### Siglo XVIII

*ARCOS, JOSE DE.* Valuador, "sujeto de notoria cristiandad y conocimiento en la materia de que se trata". Nombrado con José de Escárrega, maestro carpintero; José Chávez, maestro de herrero; Antonio Jiménez, maestro de albañil y José Mariano Rodríguez, maestro pintor; para valuar unas casas en el pueblo de San Andrés Chalchicomula, jurisdicción de Tepeaca. (1781). *Leg. 1709, exp. 6.*

*CHAVEZ, JOSE.* Maestro herrero. Designado para apreciar unas fincas en este pueblo, con los maestros José de Arcos, José de Escárrega, Antonio Jiménez y José Mariano Rodríguez. (1781). *Leg. 1709, exp. 6.*

*ESCARRAGA, JOSE DE.* Maestro carpintero. Nombrado con los maestros José de Arcos, José Chávez, Antonio Jiménez y José Mariano Rodríguez para tasar una casa de este pueblo. (1781). *Leg. 1709, exp. 6.*

*JIMENEZ, ANTONIO.* Maestro albañil. Comisionado para tasar unas fincas en este pueblo, con los maestros José de Arcos, José de Escárrega, José Chávez y José Mariano Rodríguez. (1781). *Leg. 1709, exp. 6.*

*MARTINEZ DE ARCOS, JOSE.* Apreciador. Justipreció las casas, trojes y tierras del rancho de labor de San Antonio del Ojo de Agua, en la doctrina de San Andrés Chalchicomula; trabajo en el que intervinieron Juan Cayetano Sánchez y Manuel Sarmiento Sotomayor. (1752). *Leg. 1706, exp. 6.*

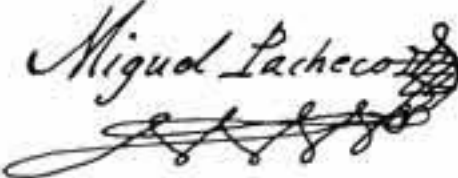
*MENDEZ, JOSE.* Maestro albañil. Con José Moreno, maestro de carpintería, justipreció un terreno colindante a la hacienda de labor de San Cayetano y la casa de José Báez Lozano, en la calle de la Estación, que seguía para la de las Canoas. (1752). *Leg. 1763, exp. 3.*

*RODRIGUEZ, JOSE MARIANO.* Maestro pintor. Dictaminó el valor de unas fincas en el pueblo de San Andrés Chalchicomula, jurisdicción de Tepeaca; trabajó con los maestros José de Arcos, José de Escárrega, José Chávez y Antonio Jiménez. (1781). *Leg. 1709, exp. 6.*

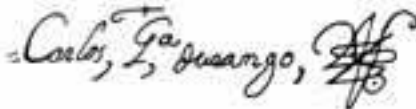
*SANCHEZ, JUAN CAYETANO.* Apreciador. Con Manuel Sarmiento Sotomayor y José Martínez de Arcos, tasó las casas, trojes y tierras del rancho de San Antonio del Ojo de Agua, en la doctrina de San Andrés Chalchicomula. (1752). *Leg. 1706, exp. 6.*


*SARMIENTO SOTOMAYOR, MANUEL.* Apreciador. Justipreció, con Juan Cayetano Sánchez y José Martínez de Arcos, las casas, trojes y tierras del rancho de labor de San Antonio del Ojo de Agua, en la doctrina de San Andrés Chalchicomula. (1752). *Leg. 1706, exp. 6.*

Miguel Pacheco



Carlos, Gaspar, Sotomayor





### Siglo XIX

*PACHECO, MIGUEL.* "... en virtud de los conocimientos que tenía en agrimensoría", pasó a reconocer y valorar las tierras que pertenecían a José Báez Lozano, (En el documento se anexa croquis). (1835). *Leg. 1763, exp. 2.*

### Huejotzingo

### Siglo XVII

*SANTIAGO, PEDRO MIGUEL DE.* Entendido en albañilería, vecino de Huejotzingo. Valuó unas fincas en la calle que iba a las gradas del convento de San Francisco. (1656). *Leg. 1716, exp. 4.*

### Izúcar

### Siglo XIX

*RIVERA, CLEMENTE ANTONIO.* Maestro arquitecto o albañil, vecino de Izúcar. Nombrado para valorar una casa en la esquina de la Plaza Principal, saliendo para la de Santo Domingo. (1814). *Leg. 1765, exp. 4.*

### Puebla (Ciudad de los Angeles)

### Siglo XVII

*GARCIA DURANGO, CARLOS.* Maestro mayor del arte de arquitectura, cantería y albañilería de la ciudad de los Angeles y de todo su Obispado, nombrado por el superior gobierno de la Nueva España, con Benito Gómez, maestro de albañile-

ría, para tasar las reparaciones de unas casas en la calle de San Pedro. (1683). En 1685, valuó unas fincas en el barrio de San Pablo, heredadas en 1673 por Diego Marín, maestro escultor y vecino de la ciudad de los Angeles. *Legs. 1480, exp. 2; 1732, exp. 4.*

*GOMEZ, BENITO.* Maestro de albañilería y vecino de la ciudad de los Angeles. Con Carlos García Durango fue nombrado para la "tasación y aprecio" de las reparaciones de unas casas de la calle de San Pedro. (1683). *Leg. 1480, exp. 2.*

*JUAN BAUTISTA.* Maestro alarife y de arquitectura. Con Nicolás Peralta, midió tres pares de casas bajas y altas en la calle que salía de la Plaza Pública al hospital de San Bernardo. (1664). *Leg. 1706, exp. 7.*

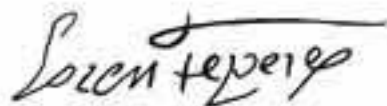
*MARIN, DIEGO.* Maestro escultor, vecino de la ciudad de los Angeles. Propietario de unas casas en el barrio de San Pablo (1673), valuadas por Carlos García Durango, maestro de arquitectura y alarife. (1685). *Leg. 1732, exp. 4.*

*PERALTA, NICOLAS.* Maestro alarife y de arquitectura. Con Juan Bautista, alarife, midió tres casas bajas y altas, ubicadas en la calle que salía de la Plaza Pública al hospital de San Bernardo. (1664). *Leg. 1706, exp. 7.*

*PEREZ, LORENTE.* Maestro de albañilería, vecino de la ciudad de Puebla. (1650). *Leg. 1766, exp. 8.*

*RODRIGUEZ DE MONTEMAYOR, MIGUEL.* Maestro dorador, vecino de la ciudad de los Angeles; esposo de Gertrudis Condado de Figueroa. (1689). *Leg. 1821, exp. 1.*

*SIERRA, DIEGO DE LA.* Maestro mayor de albañilería y cantería y de la fábrica de la Santa Iglesia de la Puebla de los Angeles, su Distrito y




Obispado y alarife mayor de esta Ciudad por su Majestad. A pedimento de Juan Baeza, reconoció una casa en la calle que venía a espaldas del Colegio de San Luis, frente de la puerta reglar del convento de Santo Domingo. (1696). *Leg. 1736, exp. 1.*

**UROSA, GREGORIO.** Maestro batihaja, vecino y natural de la ciudad de los Angeles, hijo legítimo de Gregorio de Urosa, difunto, y de Jerónima de Bárcena; casado con Ana de la Vega y Sánz. (1673). *Leg. 1766, exp. 3.*

**VARONA GUERRERO, JUAN DE.** Maestro de arquitectura. En 1674 se encontraba trabajando en la ciudad de México y para 1689, figura como maestro mayor del arte de arquitectura y albañilería y cantería de la ciudad de los Angeles; valuó unas casas propiedad del capitán Juan de Villarreal, unas frente a la Alameda y otras en la Plaza Pública, en el Portal de las Flores. Firmaba indistintamente como Varona o Barona. *Leg. 1743, exp. 14.*

### Siglo XVIII

**BALTHASARES, JUAN FRANCISCO.** Maestro mayor de arquitectura y vecino de la ciudad de Puebla. Tasó unas casas propiedad de Ignacio Gómez Altamirano, ubicadas en el barrio alto del Señor San Francisco. (1769-1770). En 1775, como maestro mayor de arquitectura y albañilería de la ciudad de los Angeles, reconoció las reparaciones que se requerían en una casa frente de la iglesia del convento de la Purísima Concepción. *Legs. 1705; 1492, exp. 2.*

**HERNANDEZ, JUAN BAUTISTA.** Maestro mayor de arquitectura y vecino de esta ciudad de los Angeles. En 1786 valuó las casas que quedaron

por bienes de Juan Colín Meneses; lindaban por un lado con la casa de la "Pilita" y puerta reglar del convento de betlemitas. (En el documento se anexa plano). Al año siguiente, a petición de Antonio López Gamboa, tasó una finca de "altos", situada en la contraesquina de la puerta del atrio de San Agustín. Siendo maestro mayor de arquitectura, cañero mayor de alcantarillas y caños de las aguas de la Ciudad, con título conferido por los capitulares del Ayuntamiento de la ciudad de los Angeles, justipreció la propiedad de Cirilo González, situada a media cuadra de la calle de las Vacas, que iba de la iglesia de la Santa Veracruz y Oratorio de San Felipe Neri a la acequia de los Molinos. (1792). *Legs. 1701, exp. 1; 1732, exp. 9; 1744, exp. 2.*

**HERRERA CAMACHO Y ORTIGOSA, CRISTOBAL DE.** Maestro en el arte de arquitectura, albañilería y cantería y vecino de la ciudad de los Angeles (1714); examinado en las artes y uso de arquitectura, albañilería y cantería y todo lo demás a ellas anexa (1716); maestro mayor examinado en las artes y uso de arquitectura, albañilería y cantería y todo lo que le pertenece y fiel ejecutor del Ayuntamiento (1717). Inventarió una hacienda propiedad de Agustín Xinoesio (1714); tasó unas casas de altos y bajos en la calle que daba vuelta a la cerrada de Santo Domingo y puerta reglar de los padres betlemitas (1716); y reconoció otras en la calle de Cholula (1717). *Legs. 124; 1701, exp. 1; 1475, exp. 7; 1899, exp. 2.*

**ILLESCAS, JUAN JOSE DE.** Maestro herrero. Vendió a María de la Luz Turcios una finca en la calle de las Estaciones del barrio de San Francisco, que lindaba con la capilla de Santa Elena de la

Parroquia de la Santa Cruz. (1744). *Leg. 1733, exp. 5.*

**MATIENZO, CRISTOBAL.** Maestro tirador de oro y vecino de la ciudad de los Angeles. (1721). *Leg. 787.*

**MEDINA, JOSE DE.** Maestro mayor de arquitectura en la ciudad de los Angeles. En 1741 tasó las propiedades de Ignacio Gómez Altamirano, ubicadas en la calle de las Cruces. En 1747 justipreció la finca del licenciado Francisco Javier Machorro y Luque, en la plazuela de Nuestra Señora del Carmen. *Legs. 1799, exp. 1; 1744, exp. 4.*

**MORALES, JERONIMO.** Maestro arquitecto, vecino de la ciudad de Puebla. Valuó una casa de edificio bajo en el pueblo de Santa María Molcaxaque, ubicada en la esquina de la Plaza. (1792). *Leg. 1744, exp. 2.*

**ORONZORO Y HERRERA, JOAQUIN DE.** Agrimensor "titulado por su Majestad de tierras y aguas de esta Nueva España" (1782); "aritmético de arte mayor, arquitecto civil y agrimensor general por su Majestad de tierras y aguas de este Reino" (1790). Valuó la hacienda de Santa Ana de la Ventana, en San Salvador el Seco, donde trabajó con Jerónimo Saucedo (1782). En 1790 por orden del Juzgado de Testamentos y Capellanías, tasó una finca arruinada en la calle de Temazcal de Carreto, barrio de la Merced. (En el documento se anexa croquis). *Legs. 291; 1701, exp. 1.*

**ORTIZ PATIÑO DE VALENZUELA, IGNACIO.** Maestro platero, vecino de la ciudad de Puebla. (1705). *Leg. 1706, exp. 2.*

**SANCHEZ, CAYETANO.** Maestro examinado de arquitectura, vecino de la ciudad de Puebla. Inspeccionó las propiedades de Joaquín Camarillo,

sitas en la esquina del hospital de San Pablo. (1752). *Leg. 1728, exp. 4.*

**SANCHEZ MELLADO, MIGUEL.** Maestro cerrajero. Propietario de dos casas en la calle que iba del convento de la Concepción a la Plazuela de San Agustín, frente a la cerca del mismo convento. (1700). *Leg. 1798, exp. 3.*

**SANTA MARIA Y PUENTE, JOSE DE.** Maestro examinado en las artes de arquitectura, albañilería, cantería y carpintería y matriculado en el de agrimensura para medidas de tierras y peso de aguas, vecino de la ciudad de los Angeles (1779). En el año de 1781 tiene título para trabajar, no sólo en la ciudad de los Angeles, sino en "las demás ciudades, villas, pueblos, lugares y señoríos". Reconoció las reparaciones requeridas en las casas pertenecientes al vínculo que fundó el doctor Tomás de la Plaza, deán que fue de la Catedral, localizadas en la calle que venía del Portal de Borja a la iglesia del convento de las capuchinas, y hacía frente con las cocheras del Palacio Episcopal y la tienda que nombraban de "Carrillo" (1779). Dos años después, justipreció dos casas en la calle del Petatillo. *Legs. 1492, exp. 2; 1343, exp. 7.*

**SANTA MARIA, JOSE MIGUEL DE.** Maestro mayor de arquitectura de la ciudad de los Angeles y vecino de ella, agrimensor general en tierras, aguas y minas por el Rey (1757, 1764, 1765). Valuó una casa en la calle de los Corros, que bajaba de la iglesia del convento de Santa Rosa a las huertas de Formicedo, y otra en la calle que bajaba de la casita que llamaban de "San Cayetano", a la que nombraban del "Jacal y Huertas del Molino que fue de Ignacio Martín Granados". (1757). Por orden del Juez de Testamentarías y

Josef de San Mateo y  
Puebla

Josef de Oronzoro y  
Herrera

Ignacio Ortiz Patiño



Capellanías, en 1764, tasó unas casas y un solar, propiedad de Juan Díaz de Selva, en la calle que salía de la Plaza Pública y pasaba por la iglesia de San Juan de Dios a la cerca del convento de San Antonio; un solar frente a las casas, en la calle que subía de la cerrada de Santa Mónica y haciendo esquina con la calzada. Al año siguiente, reconoció dos cuartos de la casa grande del vínculo que fundó Tomás de la Plaza, y valuó unas casas localizadas en la calle que salía de la Plaza Pública y pasaba por la iglesia de San Agustín, a la que titulaban de "Tecalí"; y las propiedades de Francisco Cabañas, en la calle que bajaba de la iglesia de Nuestra Señora de la Merced, al Molino de San Francisco. *Legs. 1763, exp. 4; 1818, exp. 2; 1723, exp. 6; 1492, exp. 2; 1744, exp. 1; 747.*

**SANTA MARIA INCHAURREGUI, JUAN ANTONIO DE.** Maestro mayor de arquitectura de esta ciudad de Puebla de los Angeles. Valuó dos casas de trato de curtiduría en la calle que bajaba de la puerta de la iglesia de San Roque para la que subía de Carrillo y barrio del Santo Angel Custodio (1772). Justipreció una casa de edificio alto en la calle de la Compañía. (1788). *Legs. 1763, exp. 5; 1720, exp. 7. (Vid. S. XIX).*

**SANTA MARIA, MIGUEL DE.** Maestro de arquitectura, vecino de la ciudad (1736, 1741); maestro alarife (1739). Tasó las propiedades de la obra pía que fundó el licenciado Antonio de Guadalajara, para dictaminar las reparaciones y "alifos" que necesitaban una casa en la calle de las Vacas, dos accesorias en la calle de la Sequía y la que habitaba el licenciado Francisco Javier Vargas (1736). En 1739 estimó el valor de unas fincas en la calle que subía de los Mesones y de la Cruz que llamaban de "Piedra", a los Baños de

San Pablo. En 1741 valuó las propiedades que quedaron de Agustín Díaz del Molino, en la calle que subía de la puerta del costado de la iglesia del Señor San Agustín a la Plazuela de Nuestra Señora de Guadalupe y hacían frente con las casas de "Tecalí". *Legs. 1733, exp. 7; 1736, exp. 5; 1492, exp. 6.*


**SAUCEDO, JERONIMO.** Oficial de carpintería. Intervino en el avalúo de la hacienda de Santa Ana de la Ventana, en San Salvador el Seco; el que realizó, también, Joaquín de Oronzoro y Herrera. (1782). *Leg. 291.*


**SIERRA, DIEGO DE LA.** Maestro mayor de arquitectura, albañilería y cantería de la ciudad de Puebla y su Obispado. Tasó dos casas en la calle que iba del convento de La Concepción a la plazuela de San Agustín, propiedad del maestro cerrajero Miguel Sánchez Mellado. (1700). *Leg. 1798, exp. 3.*

#### Siglo XIX

**MATEOS GUERRERO, JOSE MARIANO.** Agrimensor de tierras y aguas del Imperio. Valuó un ingenio de caña de azúcar, situado a un lado de Chietla, jurisdicción de Izúcar; avalúo firmado en Puebla. (1822). *Leg. 1733, exp. 2.*

**SANTA MARIA INCHAURREGUI, JUAN ANTONIO DE.** Maestro mayor de arquitectura de la Puebla de los Angeles y de la Muy Noble y Siempre Leal de Tlaxcala, aprobado por la Real Academia de San Carlos de la Nueva España, individuo de ella y agrimensor general titulado por su Majestad. Justipreció dos casas propiedad de María Gertrudis de Irigoyen, situadas en la calle de Espíndola, una en la esquina y la otra lindaba al

Art. de Tomacia  
Inchaurregui  


Miguel de Santa Nara  


poniente con la que llamaban de "Huesca". (1809). *Leg. 1481, exp. 6 (Vid. S. XVIII)*.

#### Libres (San Juan de los Llanos)

#### Siglo XVIII

*JOSE AMBROSIO*. Maestro alarife y de arquitectura, indio principal y natural de San Juan de los Llanos, "quien habla y entiende la lengua castellana y viste traje español". Nombrado para tasar la casa de Pedro Ibáñez Ceballos, ubicada en la esquina de la Plaza Pública del pueblo. (1746). *Leg. 1702, exp. 4*.

#### Tepeaca

#### Siglo XVIII

*AVILAS, JOSE MARIANO DE LAS*. Maestro albañil. Nombrado, con Joaquín Juárez, como perito para valuar una casa arruinada, propiedad de Antonio Gómez, la cual lindaba, por el sur, con la calle cerrada del "Jagüei". (1799). *Leg. 1722, exp. 3*.

*HERNANDEZ, FRANCISCO*. Valuador, "persona de conciencia e inteligencia". Con Pedro Rodríguez de Ayllón, vecino de la ciudad de Tepeaca, tasaron unas fincas en la calle que iba del Cerro Chico a la capilla del Señor de Santa Cruz. (1745). *Leg. 1722, exp. 3*.

*RODRIGUEZ DE AYLLON, PEDRO*. Valuador, "persona de conciencia e inteligente". Nombrado con Francisco Hernández, para valuar unas casas en la calle que iba del Cerro Chico a la capilla del Señor de Santa Cruz. (1745). *Leg. 1722, exp. 3*.

## QUERETARO

#### Querétaro

#### Siglo XVII

*CASAS, FRANCISCO DE LAS*. "... perito e inteligente en el arte de arquitectura. ." Con Nicolás Montañés, tasó unas casas en la calle que salía de la Plaza Real, considerando el costo de las reparaciones que requerían. (1693). *Leg. 1471, exp. 2*.

*MONTAÑES, NICOLAS*. "... perito e inteligente en el arte de arquitectura. ." Valuó, con Francisco de las Casas, unas fincas en la calle que sale de la Plaza Real, estipulando el costo de las reparaciones que necesitaban. (1693). *Leg. 1471, exp. 2*.

*RODRIGUEZ CAMACHO, ANTONIO*. Tasador y valuador. Fue solicitado por José Hernández Carrillo para valuar sus posesiones; una en la calle que va del convento de San Antonio para las labores de riego de ella, y la otra en la calle nueva que va de la ermita de la Verónica para la iglesia de Nuestra Señora de Guadalupe, porque necesitaba que las tasaran "alarifes que entiendan y reconozcan el valor de las casas". (1681). *Leg. 1360, exp. 1*.

*SANCHEZ GUTIERREZ, FRANCISCO*. Tasador y valuador. Nombrado por José Hernández Carrillo para tasar sus propiedades sitas, una en la calle que va del convento de San Antonio para las labores de riego de ella, y la otra en la calle nueva que va de la ermita de la Verónica para la iglesia de Nuestra Señora de Guadalupe, porque requería que las tasaran "alarifes que entiendan y reco-

nozcan el valor de las casas". (1681). *Leg. 1360, exp. 1.*

### Siglo XVIII

**AGUILAR DE VENEGAS, JUAN DE.** Alarife. Tasó una casa, huerta y tierras, inmediatas al colegio de la Santísima Cruz del Milagro, en el valle de Patehí, propiedad de Andrés Castilla. *Leg. 1303, exp. 6.*

**ANDIZABAL Y ZARATE, DIEGO DE.** "...como su Majestad lo tenía nombrado por maestro de alarife. . ." fue designado apreciador, con Francisco de Rojas, para considerar el valor de una casa en la calle que iba del convento de San Francisco a la parroquia, por donde sale el camino real que va a la ciudad de Celaya (1705). En ese mismo año, con Gabriel Colchado, fue solicitado para estimar el costo de las reparaciones requeridas en una casa en la calle del convento de San Antonio. Para 1710, con el alarife Francisco Yáñez, tasó una finca en la Calle Real, que sale del convento de Santa Clara, "como a 50 pasos de dicho convento". En 1716 valuó, en compañía del anteriormente citado alarife, varias casas; una situada en la Plaza Real de San Francisco, y otras en la calle que baja al convento de San Antonio y hacen esquina con la que va a la plazuela del convento del Carmen; asimismo, con Gabriel Colchado, valuó las posesiones del capitán Juan Bautista de Chavarría. Hacia 1720, con el citado alarife Francisco Yáñez, justipreció unas casas en la calle que sale del convento e iglesia de San Antonio. Para 1750, reconoció la capilla, sacristía, casa principal, molino, caballeriza, etc., de la hacienda de San Juanico; considerando el costo

de las mejoras o composturas requeridas, y valuó la hacienda del Reloj, en la jurisdicción de Celaya. *Legs. 1321, exp. 40; 1022, exp. 9; 1303, exp. 11; 1804, exp. 1; 1398, exp. 13; 1348, exp. 3; 346, exp. 7.*

**BORJA, MIGUEL JOSE.** Maestro pintor, vecino de la ciudad de Querétaro. Fue propietario de dos casas, una en la Calle Real que baja del colegio de La Santísima Cruz del Milagro para la Plaza Mayor, y la otra en la que baja del mismo colegio para el convento de Santo Domingo, las cuales fueron tasadas por Cayetano de Guevara y Félix Sánchez, "personas peritas e inteligentes". (1750). *Leg. 1355, exp. 10.*

**CASAS, IGNACIO DE LAS.** Maestro mayor y director de la obra de la enfermería nueva del convento de Capuchinas de Querétaro, iniciada el 31 de enero de 1757. *Leg. 286.*

**CASAS, FRANCISCO DE LAS.** Sobrestante. Trabajó en la obra de la enfermería nueva del convento de Capuchinas de Querétaro, iniciada el 31 de enero de 1757. *Leg. 286.*

**CASTILLA Y CUADROS, DIEGO DE.** Valuador. En 1723, con Antonio de Estrada y Campa, valuó dos casas, una en la calle que baja del convento de San Francisco y pasa por el hospital, y la otra en la plazuela del convento de Santa Clara que va al camino real de la ciudad de Celaya. Para 1734, con Francisco Lázaro González, justipreció unas fincas frente a la calle que va para Capuchinas, en la esquina con la del convento de Santa Clara y dan vuelta a la de la Colecturía. *Legs. 1373, exp. 5; 1718, exp. 9.*

**COLCHADO BUITRON, GABRIEL.** Valuador. En 1705, reconoció una finca en la calle del convento de San Antonio, considerando el costo de las repa-

Ant. W. de Estrada  
y Campa

Vicente Guerra

Pablo Montovio

raciones. Para 1716, tasó las propiedades del capitán Juan Bautista de Chavarría, con el maestro alarife Diego de Andizabal y Zárate. *Legs. 1022, exp. 9; 1804, exp. 1.*

**ESTRADA Y CAMPA, ANTONIO DE.** Valuador. Con Diego de Castilla y Cuadros, justipreció dos casas, una en la calle que baja del convento de San Francisco y pasa por el hospital y la otra en la plazuela del convento de Santa Clara, que va al camino real de la ciudad de Celaya (1723). En 1751 tasó la hacienda de Santa Bárbara del Sabino. *Legs. 1373, exp. 5; 346, exp. 7.*

**GONZALEZ, FRANCISCO LAZARO.** "... perito en los apreciados de casas. . ." Tasó las casas y huertas del bachiller Francisco Sánchez Jordán y Valle, en la "calle que va de la que llaman del licenciado Diego de Lepe para Patebé" (1728). En 1734, con Diego de Castilla y Cuadros, tasó unas fincas que hacen esquina con la calle del convento de Santo Domingo, frente a la que va para el de Capuchinas y dan vuelta a la de la Colecturía. *Legs. 1398, exp. 6; 1718, exp. 9.*

**GONZALEZ, MIGUEL LAZARO.** "... como medidor. . ." Reconoció la extensión de un sitio de ganado menor nombrado del "Salto del Lobo", jurisdicción de Querétaro, que quedó por bienes de Juan Servín. Para una segunda medición, debido a su enfermedad, se nombró a Pablo Montovio (1726). *Leg. 1303, exp. 7.*

**GUERRA, VICENTE.** Apreciador. Recibió 20 pesos con 4 reales por el avalúo de la casa que quedó del Regidor Francisco Esteban de Orifuela (1779). En 1782, como teniente de capitán provincial de la Santa Hermandad y vecino de Querétaro, por orden del Juez Eclesiástico de la Ciudad, tasó una casa en la calle que baja de la

Plaza Mayor para la que llaman de San Francisco, que lindaba al oriente con la Real Cárcel y Casas de Cabildo. *Legs. 1052, exp. 2; 1375, exp. 15.*

**GUEVARA, CAYETANO DE.** Valuador. En 1750, con Félix Sánchez, "persona perita e inteligente", valuó las fincas del maestro de pintor Miguel José de Borja, una en la Calle Real que baja del colegio de la Santísima Cruz del Milagro para la Plaza Mayor y la otra, en la misma calle, que baja para el convento de Santo Domingo. Para 1751, tasó la hacienda de San Nicolás, por ser "hombre inteligente en la materia. . .", y con Pablo Montovio, según "nombramiento de avaluadores", justipreció la hacienda de Nuestra Señora de Guadalupe (La Noria), situada a "poco más de dos leguas de esta ciudad de Querétaro", en el camino real de México. En 1758, con José Antonio de la Peña, por orden del Juzgado Eclesiástico, valuó unas casas en la calle de Santo Domingo que hacen esquina y dan vuelta a la Calle Real que va y baja para la ayuda de parroquia del Espíritu Santo. *Legs. 1355, exp. 10; 1380, exp. 1; 1388, exp. 17; 1358, exp. 18.*

**MEDRANO, JOSE ANTONIO MARIANO DE.** Perito valuador. Estipuló el valor de una casa en la calle de las Moyas y toma de Santa Cruz (1762). Al año siguiente, valuó otra en la calle de los Obrajés, propiedad de Francisco Ximénez. *Legs. 802; 1388, exp. 9.*

**MONTOVIO, PABLO.** "... como medidor. . ." En compañía de José Ramos de Silva reconoció la extensión de un sitio de ganado menor nombrado del "Salto del Lobo", jurisdicción de Querétaro (1726). Para 1751, con Cayetano de Guevara, según "nombramiento de avaluadores", justipreció la hacienda de Nuestra Señora de Guadalupe

(La Noria), a "poco más de dos leguas de la Ciudad", en el camino real de México. *Legs. 1303, exp. 7; 1388, exp. 17.*

**MORA, JUAN LAZARO DE.** Maestro alarife. En 1704, con Diego de Andizábal, alarife, tasó una casa en la calle que sale del convento de San Francisco, como "... personas inteligentes en materia de edificios y fábricas..."; también como "persona entendida, perita y muy inteligente en materia de labranza y edificio de casas y fábricas..."; tasó la hacienda de labor de Juclutlán, ubicada en términos de la ciudad de Querétaro, propiedad de Felipe de Menchaca. Al año siguiente fue nombrado apreciador con Francisco de Rojas para reconocer las posesiones de Francisco de Ayala Pantoja, en la calle de los locutorios del convento de Santa Clara. *Legs. 1355, exp. 7; 1388, exp. 3; 1718, exp. 6.*

**ORIÑUELA, JOSE MARIANO.** Perito medidor, titulado por el Real Tribunal General del importante Cuerpo de Minería de la Nueva España. Tasó la finca nombrada del "Canelo", en la calle de Altamira, esquina con la Garnilla (1785). Al año siguiente realizó los avalúos a las "propiedades secuestradas" al bachiller Juan Manuel Primo y Jordán, ubicadas en la ciudad de Querétaro y en términos de dicha jurisdicción: casa que llamaban de los "Laras" en la loma de Santa Cruz, en la calle Sola, manzana 52 números 7 y 8; la casa y huerta del "Santísimo" en el arrabal de la Ciudad; tierras de la hacienda de Santa Bárbara inmediatas al Pueblito; la hacienda de la Capilla; un "pedazo de tierra" llamado "El Ranchito" y la hacienda de Vanegas; en algunos de estos trabajos anexó planos de las tierras. Para 1798, siendo agrimensor general titulado y facultativo

de minas por el Real Tribunal de Minería, tasó las casas y huertas marcadas con los números 4, 5 y 6 de la calle de las Moyas, manzana 47, donde anexó un croquis del sitio. *Legs. 1750, exps. 25, 26, 40, 352. (Vid. S. XIX).*

**ORTIZ, FRANCISCO LAZARO.** "... segundo sobrestante..." de la obra de la enfermería nueva del convento de Capuchinas de Querétaro, iniciada el 31 de enero de 1757. *Leg. 286.*

**PEÑA, JOSE ANTONIO DE LA.** Valuador. Con Cayetano de Guevara, reconoció y apreció las posesiones que fueron de José López de Aguirre, en la calle de Santo Domingo, haciendo esquina con la que baja para la ayuda de parroquia del Espíritu Santo, (1758). *Leg. 1358, exp. 18.*

**RAMOS DE SILVA, JOSE.** "... como medidor..." Con Miguel Lázaro González, reconoció un sitio de ganado menor llamado del "Salto del Lobo", jurisdicción de la ciudad de Querétaro. (1726). *Leg. 1303, exp. 7.*

**RODRIGUEZ DE LEON, ANTONIO.** Perito. Nombrado por el Juez Eclesiástico de la Ciudad y su jurisdicción, para tasar las posesiones "secuestradas" al bachiller Juan Manuel Primo y Jordán, ubicadas en: calle de las Ninfas, manzana 113, números 12, 13 y 14, en el barrio de San Sebastián, llamada de "Bustillos"; las marcadas con los números 27 a 31 de la calle de Garnilla esquina con la de Altamira números 1 al 5, titulada del "Canelo"; en las calles de Sola y Buen Suceso; del Descanso número 8, manzana 33, y dos casas en la de las Mariposas, manzana 18; presentando croquis de algunas de ellas (1792). *Leg. 1750, exp. 32.*

**ROJAS, FRANCISCO DE.** Apreciador. Nombrado en 1705 con Juan de Mora, para tasar unos in-

*Francisco de Rojas*

*Jose Mariano Oriñuela*

*Ante. Rodrig. de Leon*



Joseph Trachin  
Sanchez Sumado

Francisco Yañez

Gregorio Sabinero Mora

muebles en la calle de los locutorios del convento de Santa Clara, porque son "personas conocidas, inteligentes y peritos en materias de fábricas y otras casas. . ."; ese mismo año justipreció otros inmuebles en la calle que va del convento de San Francisco a la parroquia, por donde sale el camino real de Celaya; este trabajo lo realizó con Diego de Andizabal y Zárate. *Legs. 1388, exp. 3; 1321, exp. 10.*

**ROQUE, JOSE.** Maestro alarife. En 1707, con Juan de Aguilar Venegas, reconoció una casa, huerta y tierras, inmediatas al colegio de la Cruz del Milagro en el valle de Patehé. *Leg. 1303, exp. 6.*

**SANCHEZ, FELIX.** Perito. Con Cayetano de Guevara valuó dos casas, una en la calle real que baja del colegio de la Cruz del Milagro para la Plaza Mayor y la otra en la misma calle, que baja para el convento de Santo Domingo (1750). *Leg. 1355, exp. 10.*

**SANCHEZ GRIMALDO, JOSE JOAQUIN.** Perito. Nombrado por el provisor, ". . . con consentimiento de los acreedores a los bienes del bachiller Juan Manuel Primo y Jordán. . ." para valuarlos, siendo éstos: una casa en la calle del Descanso, la llamada de "Olvera" en la calle del Espíritu Santo, esquina con la de las Mariposas, y otra en la del Tesoro, que lindaba "calle en medio" con la Real Aduana (1784). *Leg. 1750, exp. 26.*

**SERVIN DE MORA, GREGORIO.** Maestro arquitecto en la ciudad de Querétaro y su jurisdicción. Valuó las fincas que fueron del bachiller Felipe de las Casas, en la calle y esquina del convento de Santo Domingo, con el que confrontaban (1778, 1780). Como "perito valuador para casas, obras, haciendas y sitios de ganado mayor y

menor. . ." estimó el costo de la reedificación de varias casas ubicadas en las calles de Santo Domingo, de Lara y de la Amargura (1779 y 1783). Al año siguiente tasó una casa y un corral en la calle de Santo Domingo que lindaba al sur con el convento del mismo nombre. En 1791 justipreció otra, situada a "menos de media cuadra de la Plaza Real. . ." que lindaba al sur con el mesón de "Don Bartolo". *Legs. 1052, exp. 2; 1750, exp. 20; 1320, exp. 9.*

**VALCARZEL, CARLOS FRANCISCO.** Valuador. Tasó unas casas en la calle que baja del convento de Nuestra Señora del Carmen para el cerrito que nombran de las Campanas, otra en la que baja del convento de San Antonio para el de religiosas capuchinas (1766), y una más, en la calle de las Moyas y toma de Santa Cruz (1769). *Legs. 1098; 802.*

**YAÑEZ, FRANCISCO.** Maestro alarife. Trabajó con Diego de Andizabal y Zárate, también maestro alarife, en el avalúo de diversas fincas, localizadas en: Calle Real que sale del convento de Santa Clara de Jesús (1710), en la Plaza Real de San Francisco, en la calle que baja al convento de San Antonio y hace esquina con la que va a la plazuela del Carmen (1716), y otra en la calle que sale de la iglesia y convento de San Antonio (1720). *Legs. 1303, exp. 11; 1398, exp. 13; 1348, exp. 3.*

## Siglo XIX

**ARRIETA, JOSE MANUEL DE.** Agrimensor titulado. Tasó los bienes que quedaron de Mariano Mireles; casa que hacía esquina a las calles de Lozada y de los Obrajés, manzana 96; accesorias



y casa en la esquina de las de Ortega y de Ancón del Río, manzana 116; y la casa de la calle de Lepe, manzana 26 (1820). *Leg. 743.*

*DELGADO, JUAN NEPOMUCENO.* Platero, vecino de la Ciudad de Querétaro (1819). *Leg. 1006, exp. 37.*

*GORRAEZ, JOSÉ MARIANO.* Agrimensor titulado. En 1840 tasó la casa número 5 de la calle del Hospital, manzana 18, y la de la Plazuela de la Parroquia de Santiago, manzana 12. Dos años después, valuó el molino de "San Antonio" y la casa número 6 de la calle del mismo nombre. (Anexó plano y croquis de estos trabajos). *Legs. 1049, exp. 14; 849, exp. 68.*

*ORIÑUELA, JOSÉ MARIANO.* Agrimensor titulado. Tasó la casa número 7 de la calle de Jaime, manzana 8, propiedad de Josefa de Tagle (1801). *Leg. 1375, exp. 15. (Vid. S. XVIII).*

*YAÑEZ, MANUEL.* Agrimensor. Nombrado para tasar los bienes que quedaron de Mariano Mireles, pero encontrándose ausente, se nombró a José Manuel de Arrieta, agrimensor examinado, para realizar dicho trabajo (1820). *Leg. 743.*

#### San Juan del Río

#### Siglo XVIII

*CARAVEO, FELIX VALERIO.* Perito. Tasó las fincas de María Josefa de Peña Tirado, en este pueblo; trabajo realizado con el perito Alvaro de Zúñiga (1763). *Leg. 1380, exp. 23.*

*CUELLAR, ANGEL GABRIEL DE.* Valuador nombrado de oficio por su Majestad. Justipreció con Bernardo Hernández, las accesorias y viña de Pedro Silus Sánchez Grimaldos, en la calle del

Jazmín o del Caracol (1765). *Leg. 1354, exp. 8.*

*HERNANDEZ, BERNARDO.* Valuador nombrado de oficio por su Majestad. Tasó, con Angel Gabriel de Cuellar, las accesorias y viña propias de Pedro Silus Sánchez Grimaldos, en la calle del Jazmín o del Caracol (1765). *Leg. 1354, exp. 8.*

*ZUÑIGA, ALVARO DE.* Perito. Con Félix Valerio Caraveo, valuó las casas de María Josefa de Peña Tirado, localizadas en este pueblo (1763). *Leg. 1380, exp. 23.*

#### Siglo XIX

*FICHARDO, VICENTE.* Perito. Estimó el valor de una finca situada en el barrio de San Juan (1820). *Leg. 1856, exp. 2.*

### SAN LUIS POTOSI

#### San Luis Potosí

#### Siglo XIX

*SANABRIA, POMPOSO.* Valuador. Tasó una casa ubicada en "un ángulo de la Plaza Mayor de esta Ciudad", propiedad de José María Rincón Gallardo (1842). *Leg. 1708, exp. 31.*

### TLAXCALA

#### Huamantla

#### Siglo XVIII

*HERNANDEZ DE LARA, FRANCISCO.* "Perito e inteligente para tasar". Valuó la hacienda de la-





bor de San Miguel Quimichuca, jurisdicción de Huamantla, que fue propiedad de Leonardo Rodríguez Polo (1737). *Leg. 1752, exp. 1.*

*HUERTA, JOSE DE.* "Perito e inteligente para tasar". Con Francisco Hernández de Lara, justipreció la hacienda de labor de San Miguel Quimichuca, jurisdicción de Huamantla, propiedad de Leonardo Rodríguez Polo (1737). *Leg. 1752, exp. 1.*



### Tlaxcala

#### Siglo XVIII

*HERNANDEZ, FRANCISCO.* Maestro carpintero y alarife. Tasó el rancho de labor y casa de obras de paños y bayetas, propiedad de Francisco de Fuentes (1703). *Leg. 1735, exp. 3.*

*HIGUERA, AGUSTIN DE LA.* Tasador. Justipreció unas casas en la calle que iba del Arco a la iglesia de San Nicolás, propiedad de José Carrero (1745). *Leg. 1726, exp. 5.*

*LOPEZ DE LUPA, JOAQUIN.* Tasador. Con Francisco Sarmiento, valuó unas posesiones de José Carrero, en la calle que iba del Arco a la iglesia de San Nicolás (1745). *Leg. 1726, exp. 5.*

*SARMIENTO, FRANCISCO.* Tasador. Valuó, con Joaquín López de Lupa, las fincas propiedad de José Carrero, en la calle que iba del Arco a la iglesia de San Nicolás (1745). *Leg. 1726, exp. 5.*

### Tlaxco

#### Siglo XVIII

*BONILLA, CRISTOBAL DE.* Maestro carpintero.

Con Bernardo Jesús Torres Corona, valuó la hacienda de Nuestra Señora del Rosario, en el pueblo de San Agustín Tlaxco (1767). *Leg. 784.*

*TORRES CORONA, BERNARDO JESUS.* Maestro albañil. Indio cacique, natural de la ciudad de Tlaxcala y de "... nueve años a esta parte vecino de esta feligresía. . ."; designado para tasar la hacienda de Nuestra Señora del Rosario, en el pueblo de San Agustín Tlaxco (1767). *Leg. 784.*

### VERACRUZ

#### Cordoba

#### Siglo XVIII

*BRAVO, ANTONIO.* Maestro carpintero. Tasó una casa de cal y canto, propiedad de Domingo del Llano, en la calle que baja de la plazuela del Cura para la tenería del Marqués y linda con la iglesia del Calvario (1798). *Leg. 1707, exp. 1.*

*GOMEZ CATAÑO, ANTONIO.* Maestro de carpintería y albañilería, vecino de la villa de Córdoba. Valuó, con Salvador Pérez Padrón, maestro de carpintería y albañilería, una finca en la Plaza Pública (1702). *Leg. 1496, exp. 4.*

*MASIN, BLAS.* Maestro de carpintería. Nombrado, con Francisco Rico, "maestro que entiende del arte de arquitectura y evaluador", para justipreciar una casa de cal y canto en medio solar, en la calle que iba para la Lagunilla (1741). *Leg. 1728, exp. 5.*

*PEREZ PADRON, SALVADOR.* Maestro de car-



pintaría y albañilería, vecino de la villa de Córdoba. Valuó, con Antonio Gómez Cataño, maestro de carpintería y albañilería, una casa en la Plaza Pública. (1702). *Leg. 1496, exp. 4.*

**RICO DE MEDINA, FRANCISCO.** "Maestro que entiende del arte de arquitectura y evaluador". En 1741, con el arquitecto Blas Masín, reconoció una finca en la calle que baja del convento de San Antonio al barrio de la Lagunilla; en 1745, nuevamente tasó dicha finca; ese mismo año, justipreció otra, en la calle que salía de la Plaza Pública, por ser "... persona a quien en esta villa se confía semejantes intendencias por bastante inteligente en arquitectura y carpintería..."

En 1749 tasó la propiedad de Francisco Góngora, en la calle que bajaba de la Plaza Pública por un costado de la Parroquia e iba a dar al Camino Real que pasaba por la ciudad de Nueva Veracruz. Dos años después fue nombrado por el Juez de Capellanías "... perito evaluador, persona de toda ciencia, conciencia y experiencia notoria en dicha facultad, así como para lo de carpintería, como de albañilería por no haber otro en este recinto más experto en la materia... ", para reconocer una casa que se ubicaba "... cogiendo dos calles, una que viene de la cañada y por el Calvario Viejo va a dar a las riberas del río de San Andrés y la otra que sube de la Plaza al camino que va al pueblo de San Juan Coscoma-tepec... " *Legs. 1728, exp. 5; 1733, exp. 4; 1720, exp. 1; 1707, exp. 4; 1723, exp. 2.*

**ROSA, NICOLAS BENITO DE LA.** Maestro alarife y perito apreciador. Reconoció la casa de Domingo del Llano, en la calle que bajaba de la plazuela del Cura para la tenería del Marqués. (1798). *Leg. 1707, exp. 1.*

## Jalapa

### Siglo XVIII

**FLORES, EUSEBIO LEONARDO.** Maestro albañil. Justipreció, con el maestro Manuel Antonio Ortíz de Zárate, las propiedades de Roque Jacinto Florida, en las calles del Calvario, de la Amargura y en la Plazuela Chica (1791). *Leg. 1705, exp. 2.*

**JOSE LUIS.** Español, maestro de carpintería. Tasó, con Pedro de Ortigoza, una finca frente a la plazuela del Rey y otra en la calle del Calvario, inmediata a la Parroquia (1754). *Leg. 1480, exp. 1.*

**ORTIGOZA, PEDRO DE.** Indio "de razón", maestro de albañilería. Reconoció, con el maestro José Luis, un inmueble frente a la plazuela del Rey y otro en la calle del Calvario, inmediato a la Parroquia (1754). *Leg. 1480, exp. 1.*

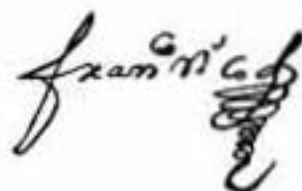
**ORTIZ DE ZARATE, MANUEL ANTONIO.** Maestro de carpintería. Nombrado valuador, con el maestro Eusebio Leonardo Flores, de las posesiones de Roque Jacinto Florido, ubicadas en las calles del Calvario, de la Amargura y en la Plazuela Chica (1791). *Leg. 1705, exp. 2.*

## Orizaba

### Siglo XVII

**HERNANDEZ, DIEGO.** Maestro de carpintería y que entiende de albañilería. Por orden del Alcalde Mayor de Orizaba tasó, con el maestro Cristóbal Martínez, unos inmuebles en la Calle Real (1675). *Leg. 1752, exp. 4.*

**MARTINEZ, CRISTOBAL.** Maestro de carpintería



*Jose Nabal*

y que entiende de albañilería. Por orden del Alcalde Mayor de Orizaba estimó, con el maestro Diego Hernández, el valor de unas fincas en la Calle Real (1675). *Leg. 1752, exp. 4.*

#### Siglo XVIII

*ALFONSO LEONARDO.* Maestro alarife. Valuó una casa de Juan de los Santos en la calle que subía del río de la Borda para el barrio de Ishuatlán; la carpintería fue valuada por el maestro Antonio Marín (1750). *Leg. 1888, exp. 12.*

*ANTONIO BASILIO.* Maestro alarife. Justipreció una finca nombrada de "Don Felipe Espinoza", en la Calle Real Vieja de esta villa de Orizaba. No firmó por no saber (1786). *Leg. 1481, exp. 5.*

*CRUZ, DIEGO.* Maestro alarife y de albañilería. Tasó una casa en la Calle Real. La carpintería fue valuada por Mateo Ramírez de Arellano, maestro carpintero (1743). *Leg. 1818, exp. 6.*

*FRANCISCO XAVIER.* Maestro de albañilería y vecino de Orizaba. Reconoció, con el maestro José Jiménez, una casa que hacía esquina con la calle que venía de la Estación para la Calle Real y calle que iba para la capilla de Nuestra Señora de Guadalupe (1729). *Leg. 1707, exp. 2.*

*JIMENEZ, JOSE.* Maestro carpintero. Justipreció una finca en la calle que venía de la Estación para la Calle Real, esquina con la calle que iba para la capilla de Nuestra Señora de Guadalupe. La albañilería fue valuada por el maestro Francisco Xavier (1729). *Leg. 1707, exp. 2.*

*MARIN, ANTONIO.* Maestro carpintero, vecino de este pueblo de Orizaba. Valuó una casa en la calle que subía del río Borda (1750). *Leg. 1888, exp. 12.*

*NABAL, JOSE.* Maestro carpintero. Reconoció la finca llamada de "Don Felipe Espinoza", en la Calle Real Vieja (1786). *Leg. 1481, exp. 5.*

*RAMIREZ DE ARELLANO, MATEO.* Maestro carpintero. Tasó una casa en la Calle Real. (1743). *Leg. 1818, exp. 6.*

#### Veracruz

#### Siglo XVII

*SANCHEZ, ALFONSO.* Maestro Mayor de arquitectura en la nueva ciudad de la Veracruz (1633). *Leg. 1343, exp. 4.*

#### Siglo XVIII

*ACEVEDO, FRANCISCO DE.* Maestro de albañilería y alarife de la ciudad de Veracruz. Reconoció una casa a espaldas del convento de Santo Domingo, propiedad de Juan de Aguiñaga Villagrán; intervino en este trabajo el maestro de carpintería Pedro Solano (1709). Al año siguiente, con el carpintero Juan Martín, estimó el costo de unas fincas, frente de la Puerta del Recinto o de México. *Legs. 1722, exp. 1; 1735, exp. 1;*

*BRIZEL, ANTONIO.* Maestro carpintero (1785). *Leg. 1888, exp. 13.*

*CONDE, JOSE.* Alarife de la nueva ciudad de Veracruz. Valuó la casa número 4 de la calle del Padre Franco (1785). *Leg. 1888, exp. 13.*

*FUENTE, MATIAS DE.* Maestro Mayor de la ciudad de Veracruz. Tasó una finca en la calle de María Andrea, esquina con el callejón de San Juan de Dios, propiedad del maestro platero Gregorio Salazar (1792). *Leg. 1756, exp. 1.*

**JUAN MARTIN.** Maestro de carpintería. Reconoció, con el maestro de albañilería Francisco de Acevedo, una casa localizada frente de la Puerta del Recinto (1710). *Leg. 1735, exp. 1.*

**LOZA, DIONISIO DE.** Maestro carpintero y alarife de la ciudad de Veracruz. Estimó el costo de una finca en los portales de la Plaza Pública; trabajó con Juan Merino, maestro albañil (1749). En 1751, como maestro de carpintería de lo blanco y alarife de la nueva ciudad de Veracruz, tasó, con Valerio de Prados, unas casas en la calle que salía de la Marina. *Legs. 1481, exp. 8; 1737, exp. 6.*

**MARTINEZ, FRANCISCO.** Maestro carpintero y alarife de la ciudad de Veracruz. Valuó la casa número 4 de la calle del Padre Franco (1785). *Leg. 1888, exp. 13.*

**MERINO, JUAN.** Maestro albañil y alarife de la ciudad de Veracruz. Con el maestro Dionisio de Loza, estipuló el costo de una finca en los portales de la Plaza Pública (1749). *Leg. 1481, exp. 8.*

**MORALES, FRANCISCO ANGEL.** Maestro de albañilería y alarife. Fue nombrado por el Ayuntamiento de la ciudad de Veracruz para valuar una casa en la calle de la Pastora (1780). *Leg. 1744, exp. 5.*

**OCAMPO, FRANCISCO DE.** Maestro de albañilería y alarife de la ciudad de Veracruz. Tasó unas fincas en la calle que salía de la Marina, avalúo en el que participó Antonio de Zúñiga, maestro de albañilería y alarife (1751). *Leg. 1737, exp. 6.*

**PRADOS, VALERIO DE.** Maestro de carpintería de lo blanco y alarife de la nueva ciudad de Veracruz. Justipreció las casas de Micaela Ordoñez de Valenzuela, en la calle que salía de la Marina;

trabajó con Dionisio de Loza (1751). *Leg. 1737, exp. 6.*

**SOLANO, PEDRO.** Maestro de carpintería y alarife de la ciudad de Veracruz. Valuó una posesión de Juan de Aguifraga Villagrán, a espaldas del convento de Santo Domingo, en la calle de la Carnicería, trabajo realizado con Francisco de Acevedo, maestro albañil (1709). *Leg. 1722, exp. 1.*

**SALAZAR, GREGORIO.** Maestro platero y vecino de la ciudad de la nueva Veracruz. Propietario de una casa en la calle de María Andrea, que hacía esquina al callejón de San Juan de Dios, tasada la albañilería por el maestro mayor Matías de Fuentes (1792). *Leg. 1756, exp. 1.*

**TRUJILLO, JOAQUIN.** Maestro de carpintería. Reconoció, con el maestro de albañilería y alarife Francisco Angel Morales, una casa en la calle de la Pastora (1780). *Leg. 1744, exp. 5.*


**ZUÑIGA, ANTONIO DE.** Maestro de albañilería y alarife de esta nueva ciudad de Veracruz. Consideró, con Francisco de Ocampo, maestro de albañilería, Valerio de Prados y Dionisio de Loza, maestros de albañilería de lo blanco y alarifes de la Ciudad, el valor de unas fincas en la calle que salía de la Marina (1751). *Leg. 1737, exp. 6.*

#### Siglo XIX


**ARISA, JUAN DE.** Arquitecto y vecino de la ciudad de Veracruz (1804). *Leg. 1888, exp. 13.*

**ZAPAN, JOSE.** Valuó una casa de altos situada en la calle de las Damas número 51, esquina con la primera del mesón del "Buzo" (1841). *Leg. 1493.*

Juan Co Angel Morales



Antonio de Zúñiga



Valerio de Prados





<i>Dirección</i>	Efraín Castro Morales
<i>Asesor de Redacción</i>	Xavier Moysen
<i>Coordinación Editorial:</i>	Armida Alonso Lutteroth
<i>Diseño</i>	Luis Brozon MacDonald
<i>Composición:</i>	Hilda R. Combeller
<i>Montaje:</i>	Ivonne Arámbula Álvarez Gabriela Dena Bravo
<i>Dibujo:</i>	Aurelio Almanza Mercado
<i>Fotografía:</i>	Carlos Segura Luis Brozon MacDonald Departamento de Documentación y Estudio de Zonas Históricas INAH. Jesús Domínguez

El tiraje de esta publicación se terminó el viernes 14 de mayo de 1982 en los talleres del *Departamento de Impresiones* del INSTITUTO NACIONAL DE ANTROPOLOGIA E HISTORIA DE LA SEP, siendo Director General el Profr Gastón García Cantú y jefe del Depto el MAG Humberto Cruz Salas.

Edición: 3 mil ejemplares.