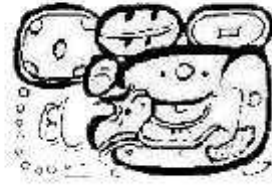


# Las Familias de Palenque.

## Poder dinástico y tejido social del señorío de B'aakal durante el periodo Clásico Tardío.

Guillermo Bernal Romero  
Benito Jesús Venegas Durán



*K'uhul B'aakal Ajaw*



*Kaloomte'*



*Yajaw K'ahk'*



*Aj Kuhu'n*



*Ajaw Nahb'at*

El máxima autoridad dentro del señorío palencano fue referida mediante el título de *K'uhul B'aakal Ajaw*, “Sagrado Gobernante de Palenque”. Los gobernantes tardíos de la ciudad también emplearon un título todavía más eminente, el de *Kaloomte'*, que denotaba su poder supra-regional. El dignatario supremo contaba con funcionarios que ostentaban títulos de alto rango: el de *Yajaw K'ahk'* era asignado a los jefes guerreros; el de *Aj K'uhu'n* pertenecía a los consejeros del monarca, quienes también cumplían tareas de culto funerario; mientras que el título de *Ajaw Nahab'at* era exclusivo del jefe del grupo sacerdotal.

Reconocida como una de las ciudades más notables del Periodo Clásico (250-900 d. C.), Palenque se convirtió en una auténtica potencia regional del occidente maya. Podemos preguntarnos cuáles fueron las bases del poder y los mecanismos que permitieron a la dinastía palencana lograr esta preeminencia. En este trabajo ofrecemos una descripción esquemática y estructural de las principales instancias del poder dinástico palencano, de los segmentos de funcionarios especializados y composición social de las grandes familias que integraron el señorío durante el periodo Clásico Tardío (600-900 d. C.)

### El núcleo dinástico

En Palenque, como en el resto de las capitales mayas, el principio de autoridad fue encarnado por el *K'uhul Ajaw* o “Sagrado Gobernante”, quien tomaba las decisiones

más importantes en materia de administración del culto religioso, conducción política y actividad militar. Ante la colectividad, el “Sagrado Gobernante” era realmente eso, una entidad divinizada que en el ámbito terrenal establecía un vínculo de comunicación entre los dioses y la comunidad. Los gobernantes palencanos del Clásico Tardío incorporaron un título todavía más eminente, el de *Kaloomte'*, exclusivo de los dirigentes que alcanzaban una influencia regional.

El gobernante quizá tenía varias esposas, pero solamente dejaba registro de aquella que le daba herederos. Ellas no siempre eran originarias de la capital, sino también de alguna cabecera provincial que estaba dotada de gran prestigio.

El gobernante y su consorte habitaban en el Palacio, que era la sede del poder político y administrativo del señorío. La pareja real encabezaba un numeroso conglomerado de familiares que probablemente residía

en otros conjuntos habitacionales situados dentro del área central de la ciudad.

### ***B'olon Chan*: la familia gobernante de Palenque**

Algunos textos glíficos palencanos señalan que la familia del gobernante se llamaba *B'olon Chan*, “9-Cielo”. Esta interpretación se sustenta en el desciframiento, por parte del epigrafista Nikolai Grube, de un glifo muy importante que se lee *oon*, “familia”, “parentela” (Grube, comunicación personal, abril, 2005).

En los tableros del Templo de las Inscripciones se señala que *B'olon Chan y-oon waklaju'n Oon B'olon Tz'ak-b'u Ajaw*, “9-Cielo es la familia de las 16 familias del Señor de los Nueve o Innumerables Sucesores”. Esto parece indicar que la “familia superior” *B'olon Chan* era conceptuada como una entidad representativa y aglutinante de todas las familias del señorío que, según se desprende de la lectura, eran 16.

Estas 16 familias estaban relacionadas con “el Señor de los Nueve o Innumerables Sucesores” (*B'olon Tz'ak-b'u Ajaw*), que aparentemente alude a un individuo, a menudo legendario o arquetípico, que se suponía promotor de la fundación de ciudades o dinastías.

Podemos preguntarnos, en primer lugar, quiénes conformaban la familia *B'olon Chan*, el *oon* o parentela del monarca. Es muy probable que no se restringiera a la familia nuclear, sino que abarcara un amplio conglomerado de consanguíneos. Esta “familia extensa” de la nobleza palencana quizá llegó a tener unos 300 miembros durante la segunda mitad del siglo VIII (aunque la cifra podría ser más alta). Ellos posiblemente residían en conjuntos habitacionales de elite que estaban ubicados dentro del núcleo arquitectónico de la ciudad, tales como los grupos H, Bosque Azul, Terrazas Schele y Otolum, así como las estructuras residenciales XXIII, XXIV, XXV y XXVI.

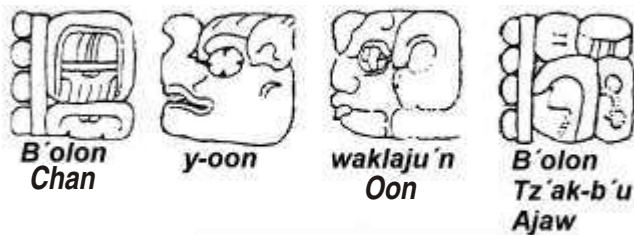
Las inscripciones refieren que existían miembros de la nobleza que formaban segmentos especializados en

actividades de tipo militar y sacerdotal; estaban adscritos a la corte y eran directamente designados por el *K'uhul Ajaw*.


### **El segmento sacerdotal**

En el ámbito ceremonial existía un grupo sacerdotal especializado que estaba encabezado por un individuo que ostentaba el prestigiado título de *Ajaw Nahb'at*. Tenía un auxiliar principal que probablemente le sustituía en caso de muerte, el *Nahb'at Ch'ok*. Estos funcionarios eran parientes cercanos del gobernante principal.

En las inscripciones también fueron registrados algunos sacerdotes de rango inferior que poseían el título simple de *Nahb'at*. No sabemos si estos ministros también eran designados por el gobernante máximo, pero considero más factible que esta decisión fuese tomada por el jefe sacerdotal. Los *nahb'at* o sacerdotes de rango inferior quizá eran parientes más distantes del *K'uhul Ajaw*. El *Ajaw Nahb'at* y sus subordinados residían en el Grupo XVI, conjunto habitacional situado junto al Grupo de las Cruces, el área ceremonial más importante de la ciudad. Las deidades patronas del grupo sacerdotal eran los Dioses Remeros, un par de entidades que eran aspectos o advocaciones del Dios Solar del Inframundo o GIII.



**“9- Cielo es la familia de las 16 familias del Señor de los 9 o Innumerables Sucesores”**



**Izquierda.** En los tableros del Templo de las Inscripciones existen varias referencias sobre la “familia superior” de Palenque, *B'olon Chan*. En representación de las 16 familias del señorío, ella entregaba las ofrendas a las deidades patronas de Palenque durante las celebraciones de final de periodo. **Derecha.** Esta extraordinaria escena muestra al gobernante *K'inich Ahkal Mo' Nahb'* (721-circa 736) acompañado de dos ministros de alto rango. El de la derecha es un *Yajaw K'ahk'* o jefe guerrero llamado *Yok-nen-tal*. El de la izquierda es un *Aj K'uhun* quien, de acuerdo con el texto glífico, era tío materno del monarca. Estos funcionarios normalmente eran parientes cercanos del gobernante principal. Detalle del Tablero de Piedra de la Pilastra 4 del Templo XIX.




Wuk Ik' Ho' Kasew | Ch'aahk u K'ihn-a' kab'-ij-iy | Chak Suutz' Sajal

"En 7 Ik' 5 Sek (3 de mayo de 725)

fue atacado el sitio Kihn-a', así lo mandó

Chak Suutz', Sajal"



Portaincesario de piedra del Grupo IV



Suutz' B'aah

"Chak Suutz', Señor-Tuza"



Suutz' K'ahk'

Chak Suutz', Señor del Fuego"

**Izquierda.** El dios GIII o Sol Jaguar del Inframundo fue la entidad patrona de la casta guerrera. En algunos casos se le asigna el título de *Yajaw K'ahk'*, mismo que por tal razón era usado por los jefes de armas. Detalle del Tablero del Templo del Sol. Dibujo de Linda Schele. **Derecha.** *Chak Suutz'*, líder del Conjunto Residencial 8 (*B'aah Ajaw*), también fue un servidor militar muy eficiente de la dinastía palenca. Ello le valió obtener, de manera adicional, los títulos de *Sajal* y *Yajaw K'ahk'*. Los jefes guerreros *Yajaw K'ahk'* empleaban, como insignia típica, una representación "tipo Tíaloc" colocada sobre el tocado.

**Los Aj K'uhu'n-oob'**

En Palenque y otras capitales del Clásico Maya existen registros de dignatarios que empleaban el título *Aj K'uhu'n*. Mucho se ha especulado sobre el significado del término *k'uhu'n*. Sara Jackson y David Stuart sugieren que la raíz *k'uh*, "dios", debe señalar atribuciones esencialmente religiosas y es posible que *k'uhu'n* signifique "El que adora o venera". No obstante, ellos piensan que *Aj K'uhu'n* podría tener un significado sensiblemente distinto o "El que guarda (objetos preciados)".

En los lados norte y sur de la lápida del Templo de las Inscripciones, están representados, dentro de elementos trilobulados, dos individuos llamados "Muut" y *Chak Chan* que ostentan el título *Aj K'uhu'n*. Ambos están representados dos veces: en el lado sur portan una diadema de cuentas de jadeíta y el norte, un tocado cónico que es típico de los sacerdotes *nahb'at*, lo cual denota que, en efecto, desempeñaban actividades ceremoniales. Es interesante apreciar que los dos tienen una mano semi-extendida sobre la barbilla, gesto corporal que indica el acto de hablar. Pareciera que estos personajes ejecutan oraciones dedicadas a K'inich

Janahab' Pakal, que en la escena de la lápida está representado como el dios K'awiil. Los dignatarios *k'uhu'n* pueden ser comprendidos como consejeros muy cercanos del *k'uhul ajaw* y ministros del culto específicamente funerario. Bajo esta percepción la acepción del título como "El que adora o venera" quizá resulta más viable.

**Los jefes guerreros**

Las inscripciones glíficas también permiten reconocer la existencia de altos funcionarios que estaban ocupados de la guerra. El máximo jefe militar recibía el título de *Yajaw K'ahk'*, "Señor del Fuego". La deidad patrona de los guerreros fue el dios GIII, que no por casualidad llegó a ser representado como un escudo, cruzado por lanzas con punta de pedernal. Estas armas simbolizaron a la guerra y, en las inscripciones, la expresión metafórica *took'-pakal*, "pedernal y escudo" aludió directamente a la actividad bélica.

En algunas inscripciones, el nombre del dios GIII está acompañado del título *Yajaw K'ahk'*, lo cual establece una relación más nítida entre el numen y los jefes combatientes. Los jefes guerreros usaban insignias

especiales, sobre todo un tocado con la imagen de Tláloc, deidad originaria del altiplano que los mayas adoptaron como patrona de la guerra, asimilándola, bajo esta caracterización, con el dios GIII.

No sabemos con certeza si los guerreros tenían un sitio de culto especializado, pero es probable que éste haya sido el Grupo Norte, particularmente el Edificio II, que estuvo decorado con representaciones y símbolos de Tláloc. La Casa C y el “Patio de los Cautivos” del Palacio seguramente fueron lugares donde el *K'uhul Ajaw* se reunía con sus jefes militares y escenarios para la presentación de prisioneros.

Algunos jefes guerreros probablemente fueron parientes cercanos del *K'uhul Ajaw*. Este es el caso del *Yajaw K'ahk'* llamado Yok-Nen-Tal, muy enaltecido en tiempos de K'inich Ahkal Mo' Nahb' (721-circa 736). Sin embargo, es un hecho que existieron jefes militares que no pertenecieron a la “familia superior”, *B'olon Chan*, sino que provenían de ciertas unidades habitacionales o *barrios* que rodeaban al núcleo arquitectónico de la ciudad. Uno de ellos fue el *Sajal* y *Yajaw K'ahk'* llamado Chak Suutz, líder de la familia extensa que habitó el Grupo IV, del que hablaremos más adelante.

### Sajales y *ajaw-oob'* simples

Los sajales eran dignatarios que residían en los barrios o unidades habitacionales que rodeaban el área central de las capitales, o bien, fuera de ellas, en cabeceras provinciales que estaban diseminadas dentro del territorio dominado por las primeras.

Los sajales eran dirigentes locales que estaban totalmente subordinados a los designios del *K'uhul*



*Yax Itzam Aat*  
(nombre)

*Tuun Ajaw*  
Señor del (lugar) de  
la Piedra Preciosa

*Okib'*  
(nombre familiar)

*Aj Ox Te' K'uh*  
El del lugar de los Dioses del  
Árbol

Algunos “*ajaw-oob'* simples” emparentaron directamente con los gobernantes principales de Palenque, obteniendo con ello grandes privilegios. Tal fue el caso de *Yax Itzam Aat*, líder de la cabecera provincial de *Ox Te' K'uh*, quien fue suegro de *K'inich Janahb' Pakal* y abuelo materno de *K'inich Kan B'ahlam*.

*Ajaw*. Una inscripción del sitio de Miraflores, Chiapas, cercano a Palenque, señala a un *sajal* que era dependiente de la capital. Ello indica que la localidad estaba comprendida dentro del área de dominio palencano. Algunos dignatarios del sitio Ox Te' K'uh también presentan el título de *sajal*. Tal es el caso de el señor *Sajal B'olon Okib' Aj Ox Te' K'uh*, que era pariente cercano, por vía materna, del gobernante *K'inich Ahkal Mo' Nahb'*.

Los sajales jugaron un papel esencial dentro del esquema de dominio político y cohesión social de las capitales mayas de las tierras bajas nor-occidentales y de la cuenca del Usumacinta. Es incuestionable que ellos fueron jefes de conglomerados familiares y tenían funciones de gobierno provincial. Es posible que tuviesen facultades para la recolección de tributos y es un hecho que tuvieron participación directa en las contiendas bélicas. En Palenque existen registros muy precisos sobre un *sajal* extraordinario: Chak Suutz'.

En el Tablero de los Esclavos, monumento localizado en el Edificio 1 del Grupo IV de Palenque, se asienta que este personaje era un *sajal*, pero también se dice que alcanzó el título guerrero de *Yajaw K'ahk'*.

La consecución de este elevado rango se debió a sus hazañas militares. El propio monumento registra sus victorias guerreras al oriente de Palenque (723-725 d. C.), cuando conquistó varias localidades, una de ellas llamada *K'ihna'*, dependiente de Piedras Negras.

Por otra parte, *Chak Suutz* ostentaba el título de *B'aah Ajaw*, “Señor (del linaje) Tuza”. Es muy probable que se desempeñase como jefe o representante de la familia extensa que residió en el Grupo IV. Esta unidad habitacional se encuentra claramente separada del área cívico-ceremonial, lo cual señala que sus moradores no estaban vinculados con la familia principal (*B'olon Chan*). No obstante, la extensión y monumentalidad arquitectónica del Grupo IV señala los privilegios y peso político que alcanzó esta familia durante el Clásico Tardío.

En las inscripciones de Palenque existen referencias de dignatarios “*ajaw*” que no se desempeñaban como gobernantes principales o dirigentes de capitales regionales. La distinción está marcada por el adjetivo *k'uhul* que acompaña a estos últimos. Eran, por decirlo así, *ajaw-oob'* “simples” o de “peso ligero” subordinados a la autoridad del *K'uhul Ajaw*. Ya hemos visto que Chak Suutz es referido como *B'aah Ajaw*, aparentemente denotando su liderazgo, autoridad o representatividad sobre un segmento de la sociedad palencana, el del Grupo IV.

Existen otros personajes, como *Yax Itzam Aat*, abuelo materno del gobernante *K'inich Kan B'ahlam* quien es referido como *Tuun Ajaw*, “Señor (del linaje de) la Piedra Preciosa”, aparentemente fungiendo como líder local de una población o conglomerado familiar externo, el de *Ox Te' K'uh*, ese sitio de ubicación imprecisa que debió estar en la parte norte del señorío

de Palenque, hacia las llanuras de Tabasco. Es interesante el caso de K'an Mo' Hix, el padre de K'inich Janahb'Pakal, cuyo título original fue el de *Cho'j Ajaw*, “Señor (del linaje del) Puma” lo cual señala que era, en sus orígenes, un “ajaw de peso ligero”, un dirigente menor que originariamente no pertenecía al círculo selecto de la dinastía, del que sí formaba parte su esposa, la señora Sak K'uk', quien de hecho legitimó el acceso al mando de su hijo.

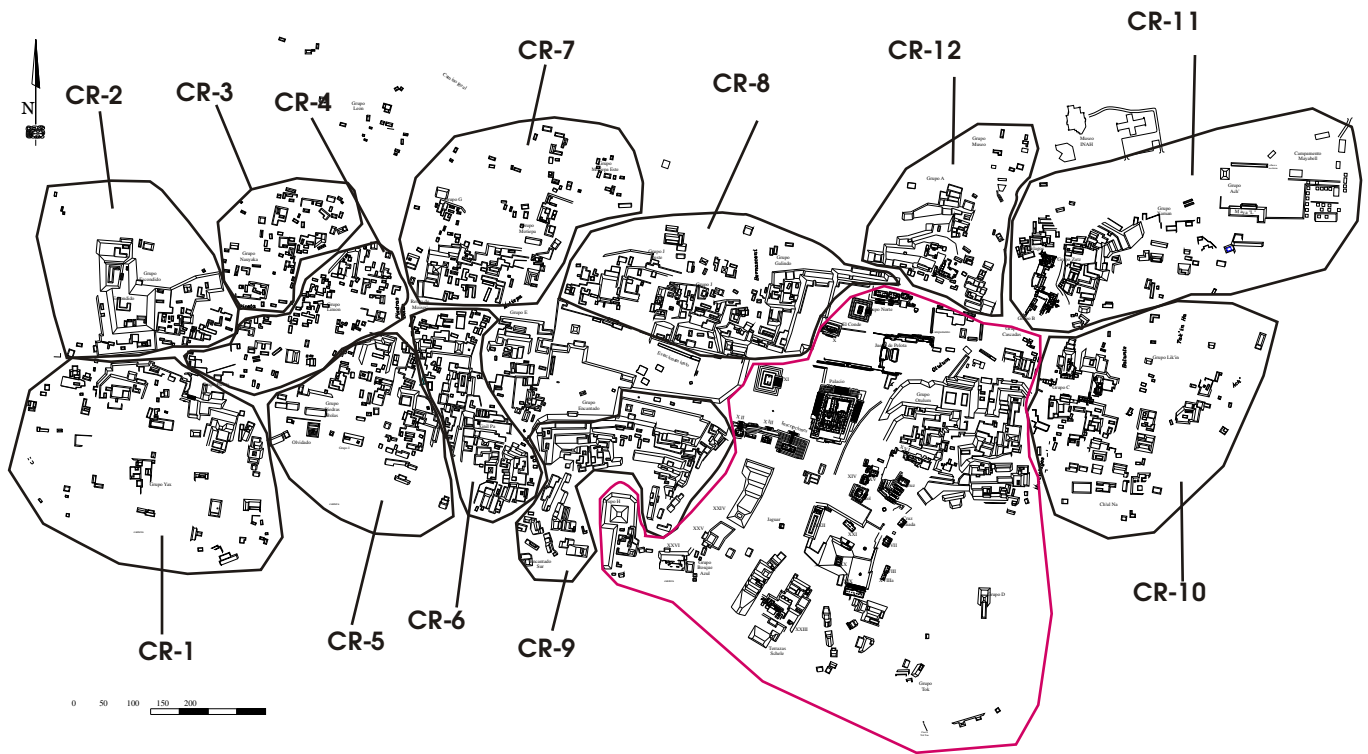
En el tablero oeste del trono del Templo XIX es mencionado y representado un dignatario que ostenta dos títulos “ajaw de peso ligero”: *O'IAjaw* y *Suutz' Ajaw*, sin que podamos determinar, bajo nuestros conocimientos actuales, la razón de ello, aunque queda latente la posibilidad de que un solo individuo pudiese operar como representante de dos poblaciones foráneas o bien, de dos conglomerados familiares comprendidos dentro de la ciudad.

### El tejido social: *Waklaju'n Oon*, las 16 Familias de Palenque

Con base en las consideraciones anteriores, debemos preguntarnos en donde vivían esas 16 familias palencanas. Es muy probable que al menos una parte de ellas se ubiquen en las zonas habitacionales situadas fuera del núcleo cívico-ceremonial, hacia sus lados norte, oriente y poniente, donde vivía la mayoría de los

pobladores de la ciudad. De manera preliminar, podemos identificar 12 conjuntos residenciales (**CR**) amplios, compactos y nítidamente separados: **CR-1** Grupo Yax y parte del Picota; **CR-2** Grupo Escondido; **CR-3** Grupo Nauyaca; **CR-4** Grupo Limón y parte del Picota; **CR-5** Grupo Piedras Bolas; **CR-6** Grupo Xinil Pa'; **CR-7** Grupos Retiro de Moisés, G y Motiepá; **CR-8** Grupos J de Blom (IV de Ruz) y Galindo; **CR-9** Grupo Encantado; **CR-10** Grupos C, Lik'in y Ch'ul Na; **CR-11** Grupos B, Murciélagos, Suutz y Xaman; **CR-12** Grupos I y II, A y Museo (véase mapa).

De acuerdo con los datos e hipótesis aquí planteados podemos suponer que las cuatro familias faltantes estarían ubicadas fuera de la ciudad, en cabeceras provinciales. Es incuestionable que una de ellas debió ser Ox Te' K'uh y otra, quizá, Miraflores. Es difícil determinar cuáles habrían sido las dos localidades restantes. Xupá, El Retiro, Santa Isabel, Nututún y El Lacandón son fuertes candidatos. No obstante, deberemos esperar a que las investigaciones arqueológicas en las unidades residenciales de Palenque y sus áreas circunvecinas ofrezcan mayores elementos de interpretación. Estos datos eventualmente nos permitirán caracterizar de manera más adecuada la naturaleza social del señorío de B'aak'al y sus esquemas internos de organización social.



Distribución de los barrios o conjuntos residenciales (CR) constitutivos de la capital palencana. Mapa de Edwin L. Barhart, Palenque Mapping Project.