

San Gregorio Atlapulco, Xochimilco, después del 19 de septiembre de 2017. Apuntes iniciales

Leonardo Vega Flores,^{*} Laura E. Corona de la Peña^{**}
y Eliana Acosta Márquez^{***}

En el transcurso de nuestra labor como antropólogos e historiadores establecemos fuertes vínculos con nuestros interlocutores. Por esta razón, desastres naturales como los sismos de septiembre de 2017 nos mueven a acudir para constatar que están bien y para apoyarlos en lo que sea posible. Otros esfuerzos surgen de organismos como el Instituto Nacional de Antropología e Historia (INAH), que además de hacer balances de los daños al patrimonio material bajo su resguardo a través de diversas unidades operativas a su cargo, instruyó a la Coordinación Nacional de Antropología (Cnan) para que integrara brigadas de antropólogos con el objetivo de realizar diagnósticos de los daños al patrimonio inmaterial y de las necesidades de las poblaciones afectadas. Estas labores tomaron como base el trabajo previo que han realizado compañeros del INAH en las zonas afectadas y, de manera muy importante, el que llevan a cabo en el Proyecto Etnografía de las Regiones Indígenas de México en el Nuevo Milenio. Es importante destacar que estudiantes y voluntarios se sumaron a las labores convocadas por la Cnan.

En el caso de los autores de este texto, iniciamos por nuestra cuenta y en distintos momentos los recorridos en el pueblo de San Gregorio Atlapulco, en la delegación Xochimilco. Algunos participábamos previamente en una u otra de las iniciativas impulsadas por la Dirección de Etnología y Antropología Social (DEAS) y por la Cnan, pero finalmente decidimos sumar esfuerzos al conformar una de las brigadas antropológicas de esta última dependencia del INAH.

Una vez integrados en un solo equipo, llevamos a cabo un recorrido conjunto y reuniones organizativas para intercambiar materiales y experiencias, además de establecer un plan de trabajo, de acuerdo con las temáticas que cada uno deseaba abordar. De esta manera, un grupo interdisciplinario, coordinado por la doctora

^{*} Proyecto Nacional de Etnografía de las Regiones Indígenas de México, INAH (leonardovf@live.com.mx).

^{**} Dirección de Etnología y Antropología Social, INAH (laura_elena_corona@hotmail.com).

^{***} Dirección de Etnología y Antropología Social, INAH (elianaacostamarquez@gmail.com).

Claudia Jean Harriss Clare, en el que participan el doctor Montgomery Hill y el arquitecto Alejandro Martínez, en el que además ha tenido una importante participación de la licenciada Ingrid Castañeda, sigue trabajando en el rescate del archivo histórico que constituyó el profesor Jaime Tirzo. Por su parte, el maestro Leonardo Vega Flores —quien está realizando su tesis de doctorado sobre cuatro pueblos, incluido el de San Gregorio Atlapulco, en la Escuela Nacional de Antropología e Historia (ENAH)— y la doctora Laura Corona se abocaron a hacer recorridos generales y a identificar algunas consecuencias del sismo del 19 de septiembre de 2017 en la organización social. Finalmente, la doctora Eliana Acosta se encuentra trabajando los daños del sismo en el ámbito de la vivienda.

En este texto presentamos los primeros avances de un trabajo que continúa y para el que tomamos como punto de partida el guion establecido por la Cnan, como parte del primer protocolo de atención a la emergencia.

El pueblo de San Gregorio Atlapulco

El pueblo de San Gregorio Atlapulco (figura 1) se ubica en la parte centro-oriental de la delegación Xochimilco. Colinda con los pueblos de Santa Cruz Acalpixca al este, con Santiago Tulyehualco al oeste, al sur con San Pedro Atocpan, que pertenece a la delegación Milpa Alta, y al norte con diferentes colonias de la delegación Tláhuac. Se ubica en la ribera del antiguo lago de Xochimilco y cuenta con recursos territoriales en la zona lacustre, el pie de monte y la zona cerril.

Esta población se encuentra integrada territorial y socialmente por la Primera Manzana y la Segunda Manzana, una división territorial y social con implicaciones en la organización de las fiestas patronales y también en las consecuencias del sismo, ya que las mayores afectaciones ocurrieron en la Primera Manzana, hacia el oeste del lugar. La calle Cuauhtémoc, a espaldas del templo de San Gregorio Magno, establece el límite entre las dos manzanas en un eje ligeramente desviado del sur-norte. La calle es una prolongación del Camino Real a San Pedro Atocpan y llega hasta la zona chinampera en el embarcadero de Atenco, en el barrio del mismo nombre.

El patrón de asentamiento de origen colonial se modificó ya avanzado el siglo xx, pues tradicionalmente había ocupado el pie de monte, aunque en las postrimerías de la centuria pasada el crecimiento urbano empezó a extenderse hacia las chinampas y la zona cerril. Ese crecimiento urbano ha modificado notablemente la organización en barrios del pueblo, que eran unos cuantos, pero crecieron y se dividieron, y en algunos casos la expansión urbana hacia las zonas chinampera y cerril llevó a la creación de barrios nuevos. En la actualidad el número de barrios ronda la treintena.

Tenencia de la tierra

San Gregorio Atlapulco cuenta con propiedad social y privada. La primera está integrada al régimen ejidal y la segunda se ubica en las zonas chinampera, cerril y urbana. Las tierras ejidales y las

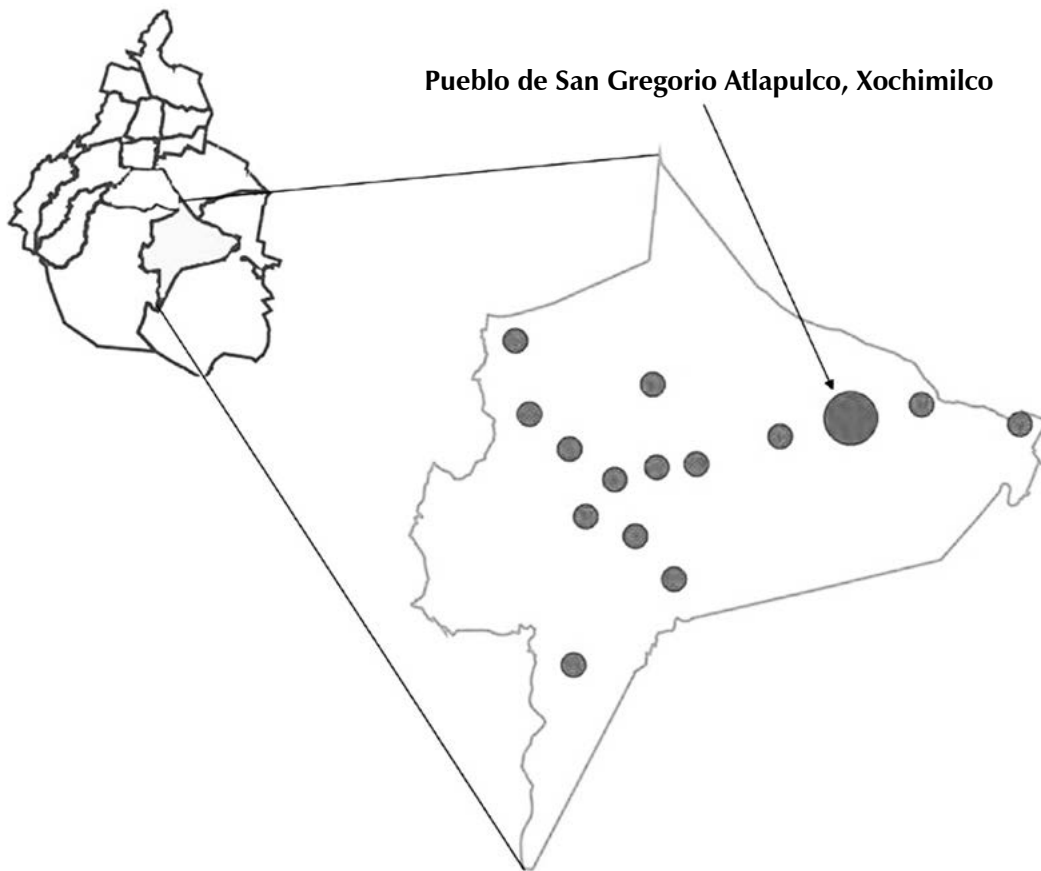


Figura 1. Pueblos de la delegación Xochimilco. **Fuente:** elaboración propia a partir de Inegi (1999).

chinampas están en la zona lacustre, al norte del pueblo. La zona urbana se localiza en el pie de monte y la zona cerril que se eleva hacia el sur, en la sierra Ajusco-Chichinautzin.

La tierra ejidal se dotó por una resolución presidencial de junio de 1922, con una superficie de 476-37-34 ha para beneficiar a 751 capacitados en materia agraria. Por decreto presidencial del 13 de enero de 1981, se expropió al ejido una superficie de 12-40-41.64 ha y un nuevo proceso expropiatorio de 257-57-60.40 ha se realizó en noviembre de 1989 (DOF, 1989).

La zona chinampera tiene una extensión de 484.1 ha divididas en 18 parajes. Algunas chinampas están inundadas y otras en uso, que dan un total de 1955, que van de los 100 m² a las mayores, de 3 000 m². Desde el siglo xx, las chinampas se han hundido diferencialmente por el proceso de extracción de agua subterránea (González, 2016: 70, 74, 79).

Autoridades locales

La autoridad local más importante es el coordinador territorial; sin embargo, desde 2016 no se ha ocupado el cargo. El coordinador territorial tiene su antecedente más reciente en los subdelegados,

cuando las autoridades del entonces Gobierno del Distrito Federal eran designadas en una estructura piramidal que encabezaba el presidente de la república, quien designaba a un regente o jefe de gobierno y éste, a su vez, a los delegados. Los subdelegados eran nombrados por el delegado entre las personas del pueblo. Cuando el Partido Revolucionario Institucional (PRI) perdió el poder en el Distrito Federal en 1997, los coordinadores territoriales comenzaron a ser elegidos por votación a través de una convocatoria que era emitida por la delegación Xochimilco —dominada por el Partido de la Revolución Democrática (PRD) desde ese año hasta 2015, cuando ganó el Movimiento de Regeneración Nacional (Morena)—. Los partidos políticos nacionales tuvieron injerencia en las elecciones, aunque no de manera abierta, a través de la participación de sus candidatos; además, hubo presencia de candidatos que no pertenecían a ningún partido.

La nueva convocatoria debió emitirse en 2016; sin embargo, la delegación Xochimilco no lo hizo y dio por terminadas las funciones de quienes estaban en el cargo desde 2013 (Delegación Xochimilco, 2016). Debido a que se interpusieron diversas quejas, el 13 de diciembre de 2016 el Tribunal Electoral del Distrito Federal (TEDF) ordenó a esa delegación emitir la convocatoria (TEDF, 2016), publicada el 17 de febrero del siguiente año (Delegación Xochimilco, 2017). Sin embargo, ante nuevas quejas, el 28 de marzo de 2017 el Tribunal Electoral de la Ciudad de México (TECDMX) revocó la convocatoria (TECDMX, 2017). Desde 2016, la oficina del coordinador es atendida por personal de la delegación; por lo tanto, San Gregorio ha carecido de la figura de coordinador territorial que atiende emergencias como la del 19 de septiembre de 2017.

Sistemas de organización social

La organización en barrios del pueblo de San Gregorio Atlapulco tiene importantes implicaciones en la organización para las fiestas patronales. Después del sismo, varias fiestas de los barrios se han suspendido, como San Francisco y La Guadalupe. En general, los barrios celebran su fiesta patronal y las posadas, y tienen algún grado de participación en las fiestas patronales del pueblo. Los barrios que no tienen mayordomo solamente celebran las posadas.

Además de las fiestas de los barrios, se organizan las festividades de todo el pueblo. Las principales están dedicadas a san Gregorio Magno y también se celebran el Día de la Candelaria, Semana Santa, la Santa Cruz, el Santo Jubileo, Corpus Christi, la Virgen del Carmen, la Virgen de Guadalupe, la Virgen de los Dolores, el Día de Muertos y las posadas. Asimismo, un importante ciclo festivo se organiza en torno a las velaciones a los santuarios o nichos que se llevan en las peregrinaciones, principalmente a Chalma. Otras peregrinaciones se realizan hacia los santuarios de La Villa, en la Ciudad de México; de la Virgen de San Juan de los Lagos, en Jalisco, y de San Andrés, en Hueyapan, Puebla. Por primera vez, en enero de 2018 los pobladores de San Gregorio hicieron una peregrinación para venerar el Dulce Nombre de Jesús, en el barrio de Panchimalco, Tepetlilpa, Estado de México.

La fiesta dedicada a san Gregorio Magno, celebrada el 12 de marzo, conmemora la muerte del santo patrón. En años recientes también empezó a celebrarse la fecha de su nacimiento, el 3 de septiembre. En ambas es importante la organización del pueblo en dos manzanas, porque existen agrupaciones de salveros, de castilleros y de bandas de música que representan a una y otra manzana; de esta manera, las dos parcialidades protagonizan “enfrentamientos” en la música y la pirotecnia. En otros casos se ha dejado de lado la pertenencia a una manzana; es el caso de la danza de vaqueros atlapulquense, que anteriormente era de la Segunda Manzana.

La organización social de las fiestas en San Gregorio Atlapulco se puede analizar en los siguientes niveles: 1) las actividades organizadas a instancias de la parroquia de San Gregorio Magno, tanto en el templo (misas) como en las calles (procesiones); 2) las del comité de feria, que concentra a diferentes agrupaciones que organizan la música y los fuegos pirotécnicos, y que además imprimen invitaciones y grandes lonas para enterar a la población de los conciertos musicales, y cuyas actividades se financian a través de colectas entre la población y por aportación de sus integrantes; 3) las mayordomías que reciben las promesas de otros pueblos; 4) los grupos de danza y los que elaboran las portadas.

Una parte muy importante de la organización de muchas de las fiestas patronales en San Gregorio tiene que ver con las aportaciones de la población para solventar los gastos. El sismo de septiembre de 2017 afectó ese nivel organizativo, pues algunas fiestas se han suspendido y otras se han hecho más pequeñas, sobre todo las que tienen que ver con la Primera Manzana.

Otro 19 de septiembre

La señora Alquicira Morales, vecina del pueblo de San Gregorio Atlapulco, nos platicó lo siguiente:

Cuando fue el terremoto de 1957, era yo muy pequeña y no recuerdo bien lo que pasó. Pero ya en 1985 estaba más grande y recuerdo que hubo muchos daños en la ciudad. Pero este terremoto del 2017, éste sí fue muy fuerte aquí en San Gregorio. Mi casa quedó muy dañada aquí [sic] y están trabajando en la demolición. Mientras, he estado con unos familiares, pero ya quisiera volver a tener mi casa.

Los días inmediatamente posteriores al terremoto del 19 de septiembre de 2017 fueron muy difíciles para muchos habitantes del pueblo de San Gregorio Atlapulco, y meses después aún no se restablecían todos los servicios y continuaban las demoliciones. La parte céntrica fue de las más dañadas, y durante nuestros recorridos en los días posteriores al sismo el panorama era desolador, sobre todo al recordar cómo era la vida en este pueblo: un lugar productivo, de gran movimiento comercial e importantes festividades (figuras 2 y 3). Días antes del sismo se celebró la fiesta patronal, pero después del 19 de septiembre tuvieron que hacerse ajustes a muchos aspectos de la vida cotidiana, incluidas las fiestas.



Figura 2. Templo de San Gregorio Atlapulco en la fiesta patronal dedicada a san Gregorio Magno. **Fotografía** © Leonardo Vega Flores, 17 de marzo de 2014.



Figura 3. Templo de San Gregorio Atlapulco después del sismo. **Fotografía** © Leonardo Vega Flores, 24 de septiembre de 2017.

Las chinampas

San Gregorio es uno de los pueblos chinamperos de la delegación Xochimilco (figura 4). En sus chinampas observamos viviendas, pequeños comercios y capillas, pero su principal uso es la producción de alimentos, y los cultivos más importantes son las hortalizas, aunque también se crían aves y cerdos. De acuerdo con lo que hemos observado en nuestro trabajo de campo, podemos afirmar que los pequeños productores implementan en sus chinampas distintas técnicas productivas, que van desde las que no consideran el uso de ningún tipo de plástico o químico, hasta las que se basan en paquetes tecnológicos y que permiten a sus usuarios el aprovechamiento de los apoyos brindados por distintas instancias gubernamentales, que argumentan que reparten insumos que “son facturables”.

Lechugas de distintos tipos, col rizada o kale, epazote, verdolagas, acelgas, espinacas, calabazas, rábano, chayotes, chile chicuarote y brócoli son algunos de los productos que observamos en las chinampas antes del 19 de septiembre (figura 5). En las visitas que hicimos después del sismo, vimos chinampas con grandes desniveles (figura 6) y las personas nos refirieron que hubo daños en distin-

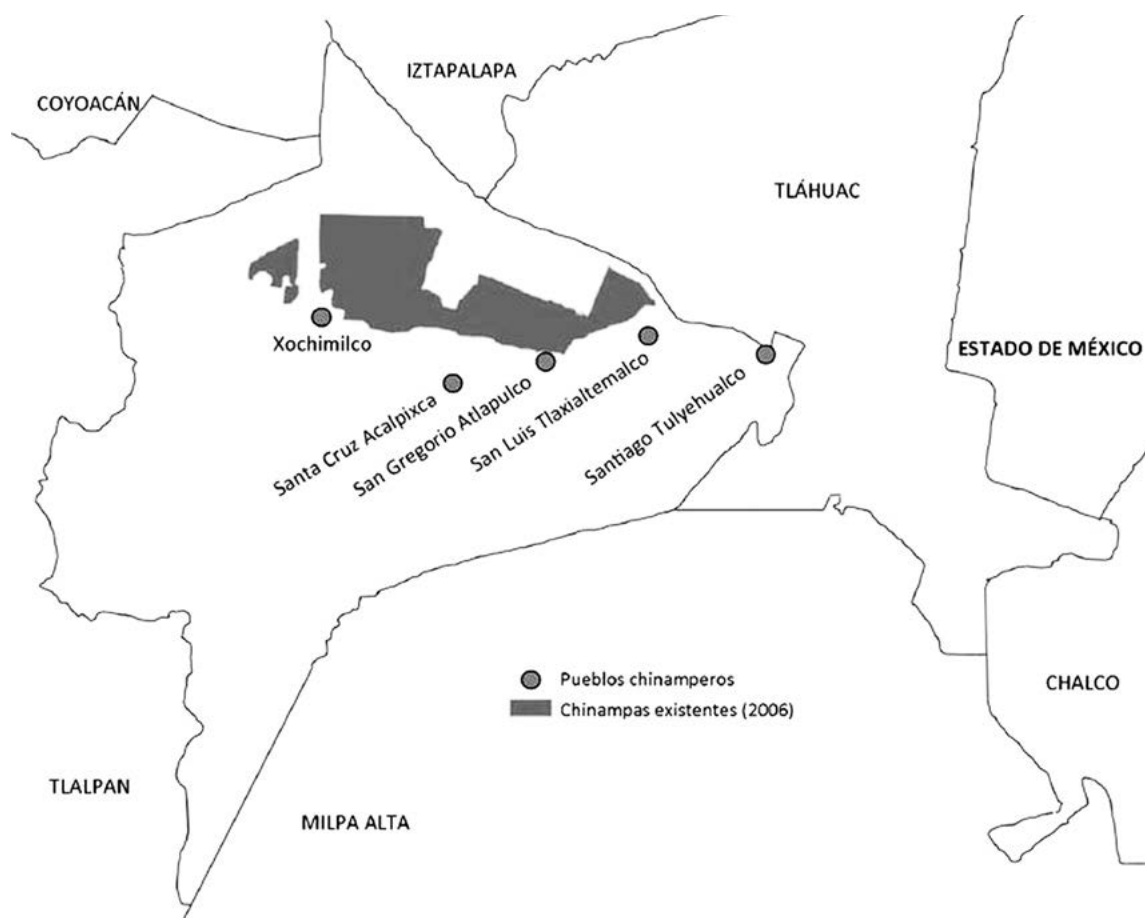


Figura 4. Pueblos y zonas chinamperas en la delegación Xochimilco. **Fuente:** elaboración propia a partir de González (2010: 35).



Figura 5. Chinampa en el pueblo de San Gregorio Atlapulco. **Fotografía** © Leonardo Vega Flores, 14 de noviembre de 2017.



Figura 6. Desnivel en chinampa de San Gregorio Atlapulco después del sismo del 19 de septiembre de 2017. **Fotografía** © Laura Elena Corona de la Peña, 19 de febrero de 2018.



Figura 7. Marcas de pérdida de nivel de agua en canal. Paraje Tecaltitla, pueblo de San Gregorio Atlapulco, después del 19 de septiembre de 2017 y de los sismos del 16 y 19 de febrero de 2018. **Fotografía** © Leonardo Vega Flores, 19 de febrero de 2018.

tas áreas de las chinampas, lo cual ocasionó la pérdida de productos, ya que algunos quedaron bajo el agua y se pudrieron, otros fueron enterrados y otros más se perdieron porque son cultivos que requieren mucha atención y los chinamperos estuvieron varios días atendiendo la emergencia surgida con el sismo, pues sus viviendas o las de familiares sufrieron graves daños.

Sumado a lo anterior, el cierre de vialidades dificultó mucho el transporte de los productos a sus mercados habituales, que incluyen la Central de Abasto de la Ciudad de México, así como mercados en Milpa Alta y en otras delegaciones. Quienes normalmente venden sus productos en el propio San Gregorio también se vieron afectados, porque muchos tenían sus puestos de venta en la calle lateral del templo parroquial, el cual sufrió graves afectaciones, y a cinco meses del sismo seguía en reparación y ocupada parcialmente por carpas de servicios a damnificados. Las ventas de estos productores disminuyeron de manera importante, y la mayoría de los comerciantes tuvo que trasladarse a la avenida San Pedro Actopan para tratar de recuperar sus niveles de venta; sin embargo, en el espacio que ocupan temporalmente aún no se reencuentran con sus clientes y nos comentaron que necesitaban apoyo para difundir por distintos medios su nueva ubicación y recuperar clientela.

A cinco meses del 19 de septiembre, el principal problema era la falta de agua en los canales, que amenaza los próximos ciclos productivos. En el paraje Tecaltitla, por ejemplo, el nivel del agua había bajado más de un metro y podían verse las pérdidas de nivel con cada nuevo sismo, marcadas en las paredes de los canales con líneas de chilacastle, vegetal que crece en esas aguas (figura 7).

Los chinamperos nos comentaron que usualmente transportaban sus productos en canoas a través de esos canales y que ahora no era posible transitarlos por el bajo nivel, además de que ya no salía agua, sino lodo, cuando conectan sus bombas de riego.

La vivienda

Dentro de la demarcación de la delegación Xochimilco, el pueblo de San Gregorio Atlapulco fue una de las localidades que sufrió mayores afectaciones a raíz del sismo, junto con los pueblos de San Luis Tlaxiatemalco, Santa Cruz Acalpixca y Santa María Nativitas, además del barrio de San Marcos, Xochimilco.

En San Gregorio Atlapulco, decenas de casas quedaron devastadas y muchas otras, inhabitables. El paisaje del pueblo es asolador. Además de las casas y edificios caídos, son visibles múltiples pavimentos levantados y postes desgajados. El mayor daño se encuentra en la Primera Manzana, donde parte de las viviendas tuvieron que ser desalojadas. El daño de la parroquia de San Gregorio es notorio: el campanario, los arcos del costado y las bardas de las calles Insurgentes y Lázaro Cárdenas se cayeron y dejaron a gente atrapada entre los escombros. En la delegación Xochimilco se instalaron albergues, pero las personas afectadas prefirieron establecerse temporalmente con familiares.

La antigua carretera Xochimilco-Tulyehualco, vía principal de acceso al pueblo, presentó una grieta de aproximadamente 100 m de largo. Si bien el acceso quedó limitado, durante días las calles de San Gregorio estuvieron llenas de gente y voluntarios; entre ellos, médicos, ingenieros, arquitectos y numerosos estudiantes (figura 8) que, además de llevar alimentos y agua, ofrecían su apoyo a los pobladores. Acudieron también decenas de elementos del ejército mexicano (figura 9) y de la Marina, así como de la Policía Federal, quienes junto con los rescatistas se abocaron a la búsqueda de sobrevivientes y al retiro de escombros. En tanto, funcionarios de la Dirección General de Obras y Desarrollo Urbano de la delegación Xochimilco, junto con decenas de ingenieros y arquitectos voluntarios, se dedicaron a hacer una revisión y medición de los daños de cientos de viviendas. Una vez concluido el censo de daños, se espera que los habitantes de esas casas tengan acceso al Fondo de Desastres Naturales (Fonden).

En una de nuestras visitas platicamos con el responsable de uno de los equipos de trabajo de demolición. Nos dijo que dirigía a 10 trabajadores y que en ese momento atendían cinco demoliciones y la construcción de una de las casas muestra, por lo que tenían que andar de un lado para el otro. Son muchas las viviendas afectadas, sobre todo en la Primera Manzana (figura 10). Constatamos que existe confusión entre los vecinos sobre los apoyos que, en algunos casos, se han concentrado en grupos particulares. Algunas personas también mencionaron que estaban a la espera de los resultados de los estudios de suelo para reconstruir en los espacios afectados. Dos situaciones llamaron nuestra atención: por un lado, el interés por las demoliciones para así “aprovechar ese apoyo”, y por el otro, la construcción de casas muestra (figura 11) que, sin ser expertos en el tema, dieron la impresión de carecer de cimientos.



Figura 8. Presencia de brigadistas de distintas instituciones en el pueblo de San Gregorio Atlapulco.
Fotografía © Leonardo Vega Flores, 24 de septiembre 2017.



Figura 9. Presencia del ejército mexicano en el pueblo de San Gregorio Atlapulco.
Fotografía © Leonardo Vega Flores, 24 de septiembre 2017.



Figura 10. Una de las numerosas viviendas dañadas por el sismo en el pueblo de San Gregorio Atlapulco.
Fotografía © Leonardo Vega Flores, 24 de septiembre 2017.



Figura 11. Trabajos en la casa muestra en el barrio La Conchita del pueblo de San Gregorio Atlapulco.
Fotografía © Leonardo Vega Flores, 14 de noviembre 2017.

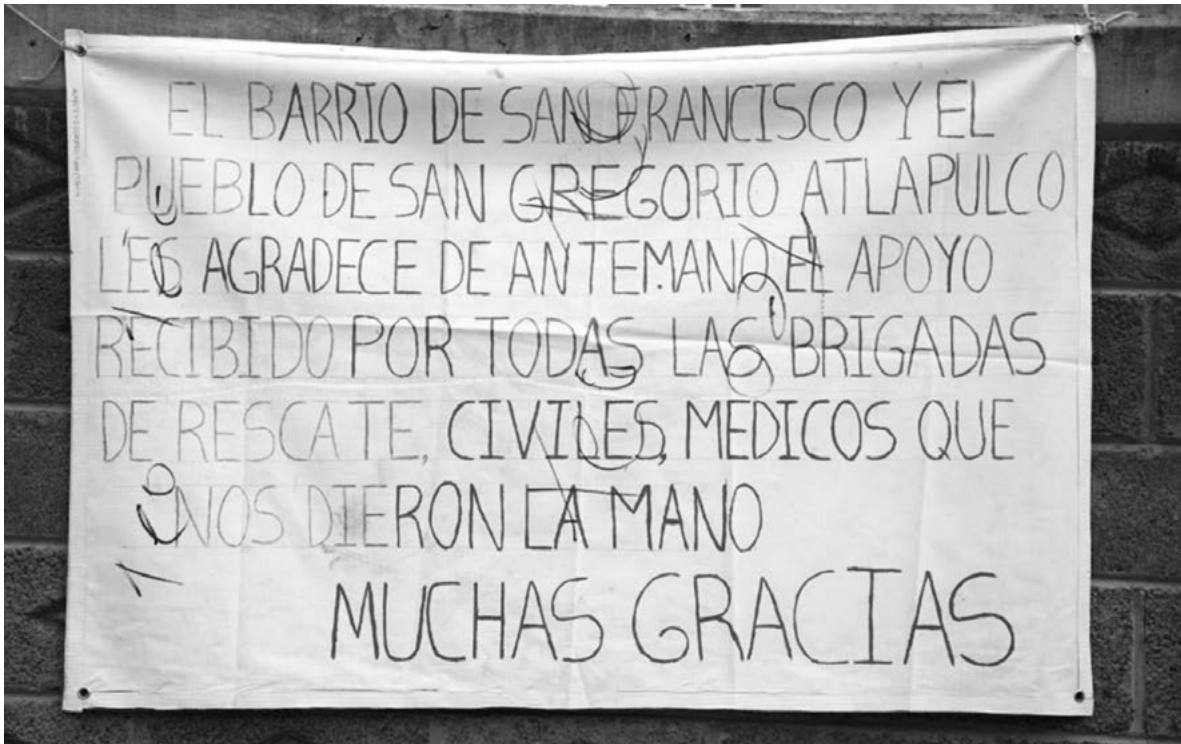


Figura 12. Letrero de agradecimiento en el pueblo de San Gregorio Atlapulco. Fotografía © Leonardo Vega Flores, 24 de septiembre 2017.

Agradecimientos y ofrendas

Ante situaciones como las que han vivido las personas del pueblo de San Gregorio Atlapulco a consecuencia de los daños que dejó el sismo del 19 de septiembre de 2017, desde nuestra perspectiva un aspecto importante a resaltar han sido las manifestaciones de agradecimiento con que los vecinos han dejado constancia, por un lado, de la gravedad de su situación, y por el otro, del reconocimiento de la solidaridad local y de otros lugares. Numerosos letreros elaborados en papel, cartón y lonas fueron colocados en los días posteriores, indicando que en el pueblo de San Gregorio Atlapulco las personas reconocen el apoyo recibido (figura 12). También son importantes, por dejar constancias de las pérdidas humanas, las ofrendas que encontramos en algunos lugares de la localidad (figura 13). Todo esto no quiere decir que no se generen conflictos, riñas y problemas por la distribución, a veces discrecional, de los apoyos, y tampoco quiere decir que se haya nublado la postura muy crítica que tienen los vecinos del pueblo ante la autoridad delegacional.

Nota final

Sin haber concluido aún el registro etnográfico de los efectos del 19 de septiembre en los aspectos puntuales que estamos trabajando —la organización de las fiestas, la producción chinampera y



Figura 13. Ofrenda a personas fallecidas el 19 de septiembre en el pueblo de San Gregorio Atlapulco.
Fotografía © Leonardo Vega Flores, 24 de septiembre 2017.

la vivienda—, nos queda claro que, aún con las enseñanzas dejadas por otros sismos, las instancias gubernamentales no estaban preparadas para atender este tipo de fenómenos, frecuentes en una zona sísmica como la que ocupa la Ciudad de México. Además, preocupa la falta de voluntad para solucionar problemas como la carencia de servicios por los daños a la infraestructura y el manejo poco claro de los recursos, donde se incluyen las múltiples donaciones internacionales. San Gregorio Atlapulco es uno de los lugares con mayores daños en la ciudad, pero no el único; se suma a otras zonas afectadas por el fenómeno natural en los estados de Oaxaca, Chiapas, Puebla y el Estado de México.

Por todo lo anterior, nos parecen fundamentales varias acciones que permitan a los antropólogos participar en forma más oportuna y eficaz en la atención de las personas durante este tipo de contingencias: 1) revisar los esfuerzos realizados por distintos colegas para el análisis de los efectos de otros sismos; 2) efectuar un registro problematizado de los efectos del sismo del 19 de septiembre de 2017 en nuestros espacios de trabajo, a modo de aportar elementos y argumentos de análisis encaminados a actualizar los instrumentos institucionales de atención a desastres. Este tipo de análisis podría plasmarse en guías, en folletos y en el propio protocolo de atención a desastres del INAH.

Bibliografía

- Aquino, Eréndira (2018). "De los escombros del 19s, rescatan la historia de San Gregorio para exponerla en centro cultural". *Animal Político*. Recuperado de: <<http://www.animalpolitico.com/2018/02/san-gregorio-19s-historia/>>.
- Delegación Xochimilco (30-06-2016). *Xochimilco y las coordinaciones territoriales* [comunicado de prensa]. Recuperado de: <<https://www.facebook.com/DelegacionXochimilcoOficial/photos/a.480511758706507.1073741826.480423732048643/1051942844896726/?type=3&theater>>.
- ____ (17-02-2017). "Aviso por el cual se da a conocer la convocatoria a los ciudadanos de la demarcación en Xochimilco para participar en la elección de coordinadores territoriales". *Gaceta Oficial de la Ciudad de México* [20ª época, núm. 10]. Recuperado de: <<http://xochimilco.gob.mx/uploads/comunicacion/gacetacoordinado.pdf>>.
- Diario Oficial de la Federación (DOF)* (21-11-1989). "Decreto por el que se expropia por causa de utilidad pública una superficie de terrenos de temporal de uso individual y colectivo del ejido San Gregorio Atlapulco, delegación Xochimilco, D. F. (Reg.-541)". Recuperado de: <http://dof.gob.mx/nota_detalle.php?codigo=4835587&fecha=21/11/1989>.
- González Pozo, Alberto (2010). *Las chinampas de Xochimilco al despuntar el siglo XXI: inicio de su catalogación*. México: UAM.
- ____ (coord.) (2016). *Las chinampas: Patrimonio mundial de la Ciudad de México*. México: Gobierno de la Ciudad de México/UAM-Xochimilco/Autoridad de la Zona Patrimonio Mundial Natural y Cultural de la Humanidad en Xochimilco, Tláhuac y Milpa Alta.
- Instituto Nacional de Estadística y Geografía (1999). *Censos económicos 1999*. Recuperado de: <<http://www.beta.inegi.org.mx/proyectos/ce/1999/>>.
- Tribunal Electoral de la Ciudad de México (28-03-2017). *Revoca tecdmx convocatoria en Xochimilco y ordena celebrar asamblea para elegir coordinadores territoriales* [comunicado de prensa]. Recuperado de: <http://www.tedf.org.mx/files/326/comunicados/2017/bol_170328.pdf>.
- Tribunal Electoral del Distrito Federal (2016). "Sentencias y resoluciones para notificar, recibidas [en] oficina de actuarios el 13 de diciembre de 2016" [exp. TDEF-JLDC-7122/2016]. Recuperado de: <<http://www.tedf.org.mx/index.php/informes-jurisdiccionales/sentido-de-las-sentencias/2765-sentencias-del-13-de-diciembre-de-2016>>.